

## **RAPORT DE MEDIU**

### **” AMENAJAMENTUL FONDULUI FORESTIER PROPRIETATE PUBLICĂ APARTINÂND COMUNEI ȘANȚ U.P.VIII Măriile”**

**Titular plan: Comuna Șanț, Județul Bistrița - Năsăud**

**Martie 2024**

Studiu elaborat de  
Experți evaluatori de mediu:

analist de mediu **Cengher Călin Bogdan**  
Pandurilor nr.24 Reghin, <tel:0722572818>  
[calincengher@gmail.com](mailto:calincengher@gmail.com)



ecolog **Petrescu Mihai – Ciprian**  
Sibiu, str. Ogorului nr. 28, bl. 2, sc. A, ap. 4  
Telefon: [0742/843.351](tel:0742843351); [petrescu.pfa@gmail.com](mailto:petrescu.pfa@gmail.com)



ing. silvic **Buian Rareș**  
Sibiu, str. Morilor 9A  
Telefon: [+40269218120](tel:+40269218120);  
[raresbuian@gmail.com](mailto:raresbuian@gmail.com)

biolog **Cătălin Fuciu**  
Telefon: [+4744142326](tel:+4744142326); [fuciu\\_cata@yahoo.com](mailto:fuciu_cata@yahoo.com)



**ARM**  
1998

**Asociația Română de Mediu 1998**  
Comisia de atestare a persoanelor fizice și juridice care  
elaborează studii de mediu



Certificat ISO14001 nr. 205340/A/0001/UK/Ro



## CERTIFICAT DE ATESTARE

Seria RGX nr. 377/22.09.2022

Valabil până la data de 22.09.2025 cu respectarea condițiilor înscrise pe verso<sup>(1)</sup>

Se atestă **PETRESCU Mihai-Ciprian PFA** cu sediul în Sibiu, str. Oașa nr. 6, sc. A, ap. 9, jud. Sibiu, CUI 26172620, ca **expert atestat - nivel principal** pentru elaborarea următoarelor studii de mediu în domeniile de atestare acordate de Comisia de atestare conform Procesului verbal nr. 31 din data 22.09.2022: **RIM-1, RIM-2; RM-1; EA-----**

Președintele Comisiei de atestare  
**prof. univ. dr. Rodica STĂNESCU**



**TIPUL DE STUDII:** (RIM) Raport privind impactul asupra mediului; (RA) Raport de amplasament; (RM) Raport de mediu; (RS) Raport de securitate; (BM) Bilanț de mediu; (EA) Studiu de evaluare adecvată; (EGCA) Evaluarea și gestionarea calității aerului; (EGZA) Evaluarea și gestionarea zgomotului ambiant; (EGSC) Evaluarea și gestionarea schimbărilor climatice; (MB) Monitorizarea biodiversității

**DOMENII DE ATESTARE:** (1) Agricultură, silvicultură, piscicultură; (2) Industria extractivă; (3) Industria energetică; (4) Energie nucleară (5) Producerea și prelucrarea metalelor; (6) Industria minerelelor și a materialelor de construcții; (7) Industria chimică; (8) Industria alimentară; (9) Industria textilă, a pielăriei, a lemnului și hârtiei; (10) Industria cauciucului: fabricarea și tratarea produselor pe bază de elastomeri; (11-a) Infrastructura de transport (aerian, rutier, feroviar, naval - inclusiv porturi); (11-b) Infrastructura de gestionare a deșeurilor; (11-c) Infrastructura de gospodărire a apelor; (12) Turism și agrement; (13-a) Alte domenii - telecomunicații; (13-b) Alte domenii - domeniile în care se dezvoltă proiectele enumerate la pct. 11 din anexa nr. 2 la Legea 292/2018

## CUPRINS

INTRODUCERE .....	11
1. EXPUNEREA CONȚINUTULUI ȘI A OBIECTIVELOR PRINCIPALE ALE PLANULUI, PRECUM ȘI A RELAȚIEI CU ALTE PLANURI ȘI PROGRAME RELEVANTE.....	14
1.1. Conținutul planului (amenajamentului silvic) .....	14
1.2. Obiectivele amenajamentului silvic.....	15
1.2.1 Evidența lucrărilor propuse în amenajamentul silvic.....	30
1.3. Relația amenajamentului silvic cu alte planuri și programe relevante .....	68
2. ASPECTELE RELEVANTE ALE STĂRII ACTUALE A MEDIULUI ȘI ALE EVOLUȚIEI SALE PROBABILE ÎN SITUAȚIA NEIMPLEMENTĂRII PLANULUI PROPUS.....	68
3. CARACTERISTICILE DE MEDIU ALE ZONEI POSIBIL A FI AFECTATĂ SEMNIFICATIV ...	69
3.1. Elemente generale privind cadrul natural.....	69
3.1.1 Geomorfologie .....	69
3.1.2 Hidrologie.....	71
3.1.3 Climatologie .....	71
3.1.4 Soluri .....	75
3.1.5 Vegetația.....	76
4. PROBLEME DE MEDIU EXISTENTE CARE SUNT RELEVANTE PENTRU PLAN .....	82
4.1. Arii naturale protejate din perimetrul planului .....	83
4.2 Informații privind ariile naturale protejate de interes comunitar afectate ca urmare a implementării planului.....	105
4.3. Date privind habitatele/ speciile din ANPIC posibil afectate de PP.....	106
4.4. Relațiile structurale și funcționale care creează și mențin integritatea ANPIC.....	107
5. OBIECTIVE DE PROTECȚIE A MEDIULUI, STABILITE LA NIVEL NAȚIONAL, COMUNITAR SAU INTERNAȚIONAL CARE SUNT RELEVANTE PENTRU PLAN ȘI MODUL ÎN CARE S-A ȚINUT CONT DE ACESTE OBIECTIVE ȘI DE ORICE ALTE CONSIDERAȚII DE MEDIU ÎN TIMPUL PREGĂTIRII PLANULUI .....	109
5.1 Obiectivele de conservare ale siturilor Natura 2000 vizate de plan.....	111
6. EVALUAREA EFECTELOR POTENȚIALE SEMNIFICATIVE ASUPRA MEDIULUI ASOCIATE AMENAJAMENTUL SILVIC .....	112
6.1. Aspecte generale .....	112
6.2. Criterii pentru determinarea efectelor potențiale Semnificative asupra mediului prin implementarea planului .....	113
6.3. Identificarea impactului.....	114
6.3.1 Impactul asupra calității aerului .....	115
6.3.2 Impactul asupra calității apelor .....	117
6.3.3 Impactul asupra zgomotului și vibrațiilor.....	117
6.3.4 Deșeuri .....	117

6.3.5 Evaluarea impactul lucrărilor silvice asupra biodiversității (ecosistemelor forestiere)....	119
6.4. Impactul planului asupra ariilor naturale protejate/habitatelor existente și integrității siturilor .....	126
6.4.1 Identificarea și cuantificarea impactului.....	128
6.4.2 Evaluarea semnificației impacturilor .....	137
6.5. Impactul cumulativ generat de planuri și proiecte existente, propuse sau aprobate .....	138
6.6. Cuantificarea impactului asupra biodiversității locale pe baza indicatorilor cheie .....	139
6.6.1. Procentul din suprafața habitatului care va fi pierdut .....	139
6.6.2. Procentul ce va fi pierdut din suprafețele habitatelor folosite pentru necesitățile de hrană, odihnă și reproducere ale speciilor de interes comunitar.....	140
6.4.3. Fragmentarea habitatelor de interes comunitar .....	140
6.4.4. Durata sau persistența fragmentării .....	140
6.4.5. Durata sau persistența perturbării speciilor de interes comunitar, distanța față de aria naturală protejată de interes comunitar .....	140
6.4.6. Schimbări în densitatea populațiilor.....	140
6.4.7. Scara de timp pentru înlocuirea speciilor/habitatelor afectate de implementarea planului .....	140
6.4.8. Indicatorii chimici-cheie care pot determina modificări legate de resursele de apă sau de alte resurse naturale, care pot determina modificarea funcțiilor ecologice ale ariilor naturale protejate de interes comunitar.....	141
6.7. Evaluarea impactului cauzat de plan fără a lua în considerare măsurile de reducere a impactului.....	141
6.8. Evaluarea impactului rezidual care va rămâne după implementarea măsurilor de reducere a impactului .....	142
7. POSIBILE EFECTE SEMNIFICATIVE ASUPRA MEDIULUI, INCLUSIV ASUPRA SĂNĂTĂȚII, ÎN CONTEXT TRANSFRONTIERĂ ASOCIATE AMENAJAMENTULUI SILVIC .....	143
8. MĂSURI PENTRU A PREVENI, REDUCE ȘI COMPENSA ORICE EFECT ADVERS ASUPRA MEDIULUI AL IMPLEMENTĂRII PLANULUI.....	144
8.1 Măsurile de evitare și reducere a impactului asupra speciilor și habitatelor de interes conservativ .....	144
8.2 Măsurile de evitare și reducere a impactului asupra ecosistemelor forestiere.....	155
8.2.1 Măsurile cu caracter general.....	155
8.2.2 Protecția împotriva doborâturilor și rupturilor de vânt și de zăpadă .....	158
8.2.3. Protecția împotriva incendiilor .....	159
8.2.4. Protecția împotriva bolilor și a altor dăunători.....	159
8.2.5. Măsurile de gospodărire a arboretelor cu uscarea anormală .....	160
8.2. Calendarul implementării și monitorizării măsurilor de reducere a impactului .....	160
9. EXPUNEREA MOTIVELOR CARE AU CONDUS LA SELECTAREA VARIANTELOR ALESE .....	163

9.1. Alternativa zero - varianta în care nu se aplică prevederile amenajamentului silvic .....	164
9.2 Alternativa unu - varianta în care se aplică prevederile Amenajamentului silvic.....	165
9.2. Metode utilizate pentru culegerea informațiilor privind speciile și habitatele de interes comunitar afectate/potențial afectate ca urmare a implementării planului .....	165
a. Etapa de planificare și documentare .....	165
b. Etapa de teren .....	166
c. Etapa de birou.....	166
10. MONITORIZAREA IMPLEMENTĂRII MĂSURILOR PROPUSE ÎN PREZENTUL PLAN...	167
10.1. Programul de monitorizare .....	167
10.2. Calendarul privind implementarea și monitorizarea măsurilor de reducere a impactului asupra speciilor și habitatelor .....	170
10.3. Planul de implementare a măsurilor de reducere a impactului asupra ecosistemelor forestiere .....	171
10.4. Programul de monitorizare a măsurilor de reducere a impactului asupra ecosistemelor forestiere .....	172
11. CONCLUZII .....	175
BIBLIOGRAFIE SELECTIVĂ .....	176
ANEXE .....	178

## Glosar de termeni

**accident ecologic** - evenimentul produs ca urmare a unor neprevăzute deversări/emisii de substanțe sau preparate periculoase/poluante, sub formă lichidă, solidă, gazoasă ori sub formă de vapori sau de energie, rezultate din desfășurarea unor activități antropice necontrolate/ bruște, prin care se deteriorează ori se distrug ecosistemele naturale și antropice;

**acte de reglementare** - aviz de mediu, acord de mediu, aviz Natura 2000, autorizație de mediu, autorizație integrată de mediu, autorizație privind emisiile de gaze cu efect de seră, autorizație privind activități cu organisme modificate genetic;

**arbori pentru biodiversitate** - arbori cu diametrul mediu cel puțin egal cu diametrul mediu al arboretului, ce vor fi menținuți pe suprafața parchetelor după finalizarea tăierilor definitive și/sau rase.

**aviz de mediu** - act tehnico-juridic emis de autoritatea competentă pentru protecția mediului, care confirmă integrarea aspectelor privind protecția mediului în planul sau programul supus adoptării;

**arie/sit** - zonă definită geografic exact delimitată;

**arie de protecție specială avifaunistică** - arie naturală protejată a cărei scopuri sunt conservarea, menținerea și, acolo unde este cazul, refacerea la o stare de conservare favorabilă a speciilor de păsări și a habitatelor specifice, desemnată pentru protecția de păsări migratoare;

**arie specială de conservare** - situl de importanță comunitară desemnat printr-un act statutar, administrativ și/sau contractual în care sunt aplicate măsurile de conservare necesare menținerii sau de refacere la o stare de conservare favorabilă a habitatelor naturale și/sau a populațiilor speciilor de interes comunitar pentru care situl este desemnat;

**arie naturală protejată** - zona terestră și/sau acvatică în care există specii de plante și animale sălbatice, elemente și formațiuni biogeografice, peisagistice, geologice, paleontologice, speologice sau de altă natură, cu valoare ecologică, științifică ori culturală deosebită, care are un regim special de protecție și conservare, stabilit conform prevederilor legale;

**autorizație de mediu** - actul administrativ emis de autoritatea competentă pentru protecția mediului, prin care sunt stabilite condițiile și/sau parametrii de funcționare al unei activități existente sau al unei activități noi cu posibil impact semnificativ asupra mediului, obligatoriu la punerea în funcțiune;

**biodiversitate** - variabilitatea organismelor din cadrul ecosistemelor terestre, marine, acvatice continentale și complexelor ecologice; aceasta include diversitatea intraspecifică, interspecifică și diversitatea ecosistemelor;

**cele mai bune tehnici disponibile** - stadiul de dezvoltare cel mai avansat și eficient înregistrat în dezvoltarea unei activități și a modurilor de exploatare, care demonstrează posibilitatea practică de a constitui referința pentru stabilirea valorilor-limită de emisie în scopul prevenirii poluării, iar în cazul în care acest fapt nu este posibil, pentru a reduce în ansamblu emisiile și impactul asupra mediului în întregul său;

**conservare** - ansamblul de măsuri care se pun în aplicare pentru menținerea sau refacerea habitatelor naturale și a populațiilor de specii de faună și floră sălbatice, într-o stare favorabilă;

**deșeu** - orice substanță, preparat sau orice obiect din categoriile stabilite de legislația specifică privind regimul deșeurilor, pe care deținătorul îl aruncă, are intenția sau are obligația de a-l arunca;

**deșeu reciclabil** - deșeu care poate constitui materie primă într-un proces de producție pentru obținerea produsului inițial sau pentru alte scopuri;

**deșeurile periculoase** - deșeurile încadrate generic, conform legislației specifice privind regimul deșeurilor, în aceste tipuri sau categorii de deșeurile și care au cel puțin un constituent sau o proprietate care face ca acestea să fie periculoase;

**deteriorarea mediului** - alterarea caracteristicilor fizico-chimice și structurale ale componentelor naturale și antropice ale mediului, reducerea diversității sau productivității biologice a ecosistemelor naturale și antropizate, afectarea mediului natural cu efecte asupra calității vieții,

cauzate, în principal, de poluarea apei, atmosferei și solului, supraexploatarea resurselor, gospodărirea și valorificarea lor deficitară, ca și prin amenajarea necorespunzătoare a teritoriului;

**dezvoltare durabilă** - dezvoltarea care corespunde necesităților prezentului, fără a compromite posibilitatea generațiilor viitoare de a-și satisface propriile necesități;

**echilibrul ecologic** - ansamblul stărilor și interrelațiilor dintre elementele componente ale unui sistem ecologic, care asigură menținerea structurii, funcționarea și dinamica ideală a acestuia;

**ecosistem** - complex dinamic de comunități de plante, animale și microorganisme și mediul abiotic, care interacționează într-o unitate funcțională;

**efluent** - orice formă de deversare în mediu, emisie punctuală sau difuză, inclusiv prin scurgere, jeturi, injecție, inoculare, depozitare, vidanjare sau vaporizare;

**emisie** - evacuarea directă ori indirectă, din surse punctuale sau difuze, de substanțe, vibrații, radiații electromagnetice și ionizante, căldură ori de zgomot în aer, apă sau sol;

**evaluare adecvată** - procesul menit să identifice, să descrie și să stabilească, în funcție de obiectivele de conservare și în conformitate cu legislația în vigoare, efectele directe și indirecte, sinergice, cumulative, principale și secundare ale oricărui plan ori proiect, care nu are o legătură directă cu sau nu este necesar pentru managementul unei arii naturale protejate de interes comunitar, dar care ar putea afecta în mod semnificativ aria, în mod individual ori în combinație cu alte planuri sau proiecte;

**evaluarea impactului asupra mediului** - proces menit să identifice, să descrie și să stabilească, în funcție de fiecare caz și în conformitate cu legislația în vigoare, efectele directe și indirecte, sinergice, cumulative, principale și secundare ale unui proiect asupra sănătății oamenilor și a mediului;

**evaluarea riscului** - lucrare elaborată de persoane fizice sau juridice care au acest drept, potrivit legii, prin care se realizează analiza probabilității și gravității principalelor componente ale impactului asupra mediului și se stabilește necesitatea măsurilor de prevenire, intervenție și/sau remediere;

**exemplar** - orice plantă sau animal în stare vie sau moartă, sau orice parte sau derivat din acestea, precum și orice alte produse care conțin părți sau derivate din acestea, așa cum sunt specificate în documentele ce le însoțesc, pe ambalaje, pe mărci sau etichete sau în orice alte situații;

**habitat al unei specii** - mediul definit prin factori abiotici și biotici, în care trăiește o specie în orice stadiu al ciclului biologic;

**habitate naturale** - zonele terestre, acvatice sau subterane, în stare naturală sau seminaturală, ce se diferențiază prin caracteristici geografice, abiotice și biotice;

**impact asupra mediului** - efecte asupra mediului, ca urmare a desfășurării unei activități antropice;

**impact semnificativ asupra mediului** - efecte asupra mediului determinate ca fiind importante prin aplicarea criteriilor referitoare la dimensiunea, amplasarea și caracteristicile planului, sau referitoare la caracteristicile anumitor planuri și programe avându-se în vedere calitatea preconizată a factorilor de mediu;

**instalație** - orice unitate tehnică staționară sau mobilă precum și orice altă activitate direct legată, sub aspect tehnic, cu activitățile unităților staționare/mobile aflate pe același amplasament, care poate produce emisii și efecte asupra mediului;

**mediu natural** - ansamblul componentelor, structurilor și proceselor fizico-geografice, biologice și biocenotice naturale, terestre și acvatice, având calitatea de păstrător al vieții și generator de resurse necesare acesteia;

**modificări semnificative** - schimbări în funcționarea unei instalații sau în modul de desfășurare a unei activități care, după opinia autorității competente pentru protecția mediului, poate avea un impact negativ semnificativ asupra oamenilor și mediului;

**monitorizarea mediului** - supravegherea, prognozarea, avertizarea și intervenția în vederea evaluării sistematice a dinamicii caracteristicilor calitative ale elementelor de mediu, în scopul

cunoașterii stării de calitate și a semnificației ecologice a acestora, a evoluției și implicațiilor sociale ale schimbărilor produse, urmate de măsurile care se impun;

**peisaj** - zona percepută de către populație ca având caracteristici specifice rezultate în urma acțiunii și interacțiunii factorilor naturali și/sau umani;

**plan de management al ariei naturale protejate** - documentul care descrie și evaluează situația prezentă a ariei naturale protejate, definește obiectivele, precizează acțiunile de conservare necesare și reglementează activitățile care se pot desfășura pe teritoriul ariilor, în conformitate cu obiectivele de management;

**poluare** - introducerea directă sau indirectă a unui poluant care poate aduce prejudicii sănătății umane și/sau calității mediului, dăuna bunurilor materiale ori cauza o deteriorare sau o împiedicare a utilizării mediului în scop recreativ sau în alte scopuri legitime;

**poluant** - orice substanță, preparat sub formă solidă, lichidă, gazoasă sau sub formă de vapori ori de energie, radiație electromagnetică, ionizantă, termică, fonică sau vibrații care, introdusă în mediu, modifică echilibrul constituenților acestuia și al organismelor vii și aduce daune bunurilor materiale;

**prejudiciu** - efectul cuantificabil în cost al daunelor asupra sănătății oamenilor, bunurilor sau mediului, provocat prin poluanți, activități dăunătoare ori dezastre;

**proiect** - executarea lucrărilor de construcții sau a altor instalații ori lucrări, precum și alte intervenții asupra cadrului natural și peisajului, inclusiv cele care implică extragerea resurselor minerale;

**public interesat** - publicul afectat sau care ar putea fi afectat de procedura decizională privind mediul, ori care are un interes în cadrul respectivei proceduri; în sensul acestei definiții, organizațiile neguvernamentale care promovează protecția mediului și care îndeplinesc condițiile prevăzute de legislația în materie sunt considerate ca având un interes;

**raport privind impactul asupra mediului** - documentul care conține informațiile furnizate de titularul planului, potrivit prevederilor art. 11 și art. 13 alin. (2) și (3) din Legea nr. 292/2018 privind evaluarea impactului anumitor proiecte publice și private asupra mediului;

**reconstrucție ecologică** - refacerea ecosistemelor naturale fundamentale și menținerea sau refacerea ecosistemelor conform obiectivelor ariei naturale protejate;

**regulament al ariei naturale protejate** - documentul în care se includ toate prevederile legate de activitățile umane permise și modul lor de aprobare, precum și activitățile restricționate sau interzise pe teritoriul ariei naturale protejate;

**resurse naturale** - totalitatea elementelor naturale ale mediului ce pot fi folosite în activitatea umană: resurse neregenerabile - minerale și combustibili fosili, regenerabile - apă, aer, sol, floră, fauna sălbatică, inclusiv cele inepuizabile - energie solară, eoliană, geotermală și a valurilor;

**rețea ecologică "Natura 2000"** - rețeaua ecologică europeană de arii naturale protejate și care cuprinde arii de protecție specială avifaunistică, stabilite în conformitate cu prevederile Directivei 79/409/CEE privind conservarea păsărilor sălbatice și arii speciale de conservare desemnate de Comisia Europeană și ale Directivei 92/43/CEE privind conservarea habitatelor naturale, a faunei și florei sălbatice;

**rețea națională de arii naturale protejate** - ansamblul ariilor naturale protejate, de interes național, comunitar și internațional;

**sit de importanță comunitară** - situl/aria care, în regiunea sau în regiunile biogeografice în care există, contribuie semnificativ la menținerea ori restaurarea la o stare de conservare favorabilă a habitatelor naturale de interes comunitar sau a speciilor de interes comunitar și care contribuie semnificativ la coerența rețelei "Natura 2000" și/sau contribuie semnificativ la menținerea diversității biologice în regiunea ori regiunile biogeografice respective. Pentru speciile de animale cu areal larg de răspândire, siturile de importanță comunitară trebuie să corespundă zonelor din areal în care sunt prezenți factori abiotici și biotici esențiali pentru existența și reproducerea acestor specii;



**specii alohtone** - speciile introduse/răspândite, accidental sau intenționat, din altă regiune geografică, ca urmare directă ori indirectă a activității umane, lipsind în mod natural dintr-o anumită regiune, cu o evoluție istorică cunoscută într-o arie de răspândire naturală, alta decât zona de interes, care pot fi în competiție, pot domina, pot avea un impact negativ asupra speciilor native, putând chiar să le înlocuiască;

**specii de interes comunitar** - speciile care pe teritoriul Uniunii Europene sunt: a). periclitare, cu excepția celor al căror areal natural este situat la limita de distribuție în areal și care nu sunt nici periclitare, nici vulnerabile în regiunea vest-paleartică; b). vulnerabile, speciile a căror încadrare în categoria celor periclitare este probabilă într-un viitor apropiat dacă acțiunea factorilor perturbatori persistă; c). rare, speciile ale căror populații sunt reduse din punctul de vedere al distribuției sau/și numeric și care chiar dacă nu sunt în prezent periclitare sau vulnerabile riscă să devină. Aceste specii sunt localizate pe arii geografice restrânse sau sunt rar dispersate pe suprafețe largi; d). endemice, speciile de plante/animale care se găsesc exclusiv într-o regiune/locăție și care necesită o atenție particulară datorită caracteristicilor habitatului lor și/sau impactului potențial al exploatării acestora asupra stării lor de conservare;

**specii invazive** - speciile indigene sau alohtone, care și-au extins arealul de distribuție sau au fost introduse accidental ori intenționat într-o arie și/sau s-au reprodus într-o asemenea măsură și atât de agresiv încât influențează negativ/domină/înlocuiesc unele dintre speciile indigene, determinând modificarea structurii cantitative și/sau calitative a biocenozei naturale, caracteristică unui anumit tip de biotop;

**specii prioritare** - speciile pentru a căror conservare Comunitatea Europeană are o responsabilitate specială datorită proporției reduse a arealului acestora pe teritoriul Uniunii Europene;

**specii protejate** - orice specie aparținând florei și faunei sălbatice care beneficiază de un statut legal de protecție;

**stare de conservare a unui habitat natural** - totalitatea factorilor ce acționează asupra unui habitat natural și asupra speciilor caracteristice acestuia și care îi pot afecta pe termen lung distribuția, structura și funcțiile, precum și supraviețuirea speciilor ce îi sunt caracteristice. Starea de conservare a unui habitat natural se consideră favorabilă atunci când sunt îndeplinite cumulativ următoarele condiții: a). arealul său natural și suprafețele pe care le acoperă în cadrul acestui areal sunt stabile sau în creștere; b). are structura și funcțiile specifice necesare pentru menținerea sa pe termen lung, iar probabilitatea menținerii acestora în viitorul previzibil este mare; c). speciile care îi sunt caracteristice se află într-o stare de conservare favorabilă;

**stare de conservare a unei specii** - totalitatea factorilor ce acționează asupra unei specii și care pot influența pe termen lung distribuția și abundența populațiilor speciei respective. Starea de conservare va fi considerată favorabilă dacă sunt întrunite cumulativ următoarele condiții: a). datele privind dinamica populațiilor speciei respective indică faptul că aceasta se menține și are șanse să se mențină pe termen lung ca o componentă viabilă a habitatului său natural; b). arealul natural al speciei nu se reduce și nu există riscul să se reducă în viitorul previzibil; c). există un habitat suficient de vast pentru ca populațiile speciei să se mențină pe termen lung;

**substanță** - element chimic și compuși ai acestuia, în înțelesul reglementărilor legale în vigoare, cu excepția substanțelor radioactive și a organismelor modificate genetic;

**substanța periculoasă** - orice substanță clasificată ca periculoasă de legislația specifică în vigoare din domeniul chimicalelor;

**sursă de radiații ionizante** - entitate fizică, naturală, realizată sau utilizată ca element al unei activități care poate genera expuneri la radiații, prin emiteri de radiații ionizante sau eliberare de substanțe radioactive;

**tipuri de habitate naturale de interes comunitar** - acele tipuri de habitate care: a). sunt în pericol de dispariție în arealul lor natural; b) au un areal natural redus ca urmare a restrângerii acestuia sau datorită faptului că în mod natural suprafața sa este redusă; c). sunt eșantioane

reprezentative cu caracteristici tipice pentru una sau mai multe dintre cele 5 regiuni biogeografice specifice pentru România: alpină, continentală, panonică, stepică și pontică;

**habitate naturale prioritare** - tipurile de habitate naturale în pericol de dispariție, pentru a căror conservare Comunitatea Europeană are o responsabilitate particulară, ținând cont de proporția arealului lor natural de răspândire;

**titularul planului**- solicitantul aprobării de dezvoltare pentru un proiect privat, autoritatea publică care inițiază un proiect sau entitățile aflate în subordinea/sub autoritatea autorităților publice centrale;

**zonă umedă** - întindere de bălți, mlaștini, turbării, de ape naturale sau artificiale, permanente sau temporare, unde apa este stătătoare sau curgătoare, dulce, salmastra sau sărată, inclusiv întinderea de apă marină a cărei adâncime la reflux nu depășește 6 m.

## INTRODUCERE

Raportul de mediu elaborat pentru planul **Amenajamentul silvic al fondului forestier proprietate publică aparținând comunei Șanț**, a fost solicitat de către Agenția pentru Protecția Mediului Bistrița-Năsăud prin Decizia etapei de încadrare nr.733/31.10.2023.

Pădurile aparținând Comunei Șanț constituie fond forestier proprietate publică și privată și este administrat de către Ocolul Silvic Izvorul Someșului Mare R.A. (cu sediul în Comuna Șanț, Strada Principală, Nr. 588).

Actuala unitate de producție - U.P.VIII Măriile - are în componentă numai pădurile Consiliului Local Șanț. **Suprafața luată în studiu la actuala amenajare este de 2421,04 ha.** Înainte de anul 2002 unitatea de producție făcea parte din ocolul silvic Rodna, din cadrul Direcției Silvice Bistrița, RNP-Romsilva.

Amenajamentul silvic al al fondului forestier proprietate publică aparținând comunei Șanț a intrat în vigoare în anul 2023, având o durată de aplicare de 10 ani până în anul 2032. Revizuirea acestuia se va efectua în ultimul an de aplicare, adică în 2032.

Această lucrare este întocmită având în vedere cerințele legislative actuale, privind necesitatea evaluării de mediu pentru obținerea avizului de mediu în cazul planurilor ce pot avea efecte asupra mediului prevăzute în:

- a) HG 236 din 15 martie 2023 pentru aprobarea metodologiei de derulare a procedurii de evaluare de mediu pentru amenajamentele silvice
- b) H.G. nr. 1076 din 8 iulie 2004 privind stabilirea procedurii de realizare a evaluării de mediu pentru planuri și programe care transpun Directiva 2001/42/CE privind evaluarea efectelor anumitor planuri și programe asupra mediului;
- c) Ordinul nr. 995 din 21 septembrie 2006 pentru aprobarea listei planurilor și programelor care intră sub incidența Hotărârii Guvernului nr.1076/2004.
- d) O.U.G. nr. 195/2005 privind protecția mediului aprobată prin Legea nr.265/2006
- e) Ordinul ministrului mediului, apelor și pădurilor nr.1862/2023, pentru aprobarea Ghidului metodologic privind evaluarea adecvată a efectelor potențiale ale planurilor sau proiectelor asupra ariilor naturale protejate de interes comunitar, cu modificările și completările ulterioare.

Amenajamentul silvic al Amenajamentul fondului forestier cuprins în U.P.VIII Măriile din cadrul Ocolului Silvic Izvorul Someșului Mare RA a fost realizat de S.C. GREEN FOREST PROIECT SRL București, sector 6, Str. Constantin Titel Petrescu nr.16, Bl C31, Sc A, et 4, ap. 30, telefon: 0740 243321; fax: 021 7253601, în baza:

- Proces verbal Conferința I de amenajare;
- Proces verbal de recepție teren;
- Proces verbal Conferința II de amenajare.

### **Aspecte privind evaluarea de mediu pentru planuri și programe**

Evaluare de mediu pentru planuri și programe reprezintă un concept și în același timp un instrument preluat în legislația românească prin transpunerea Directivei 2001/42/EC (SEA Directive). În legislația europeană conceptul se numește Evaluare Strategică de Mediu (ESM), termen care face referire la caracterul sau de planificare strategică, anticipată. În România acesta a fost preluat ca evaluare de mediu pentru planuri și programe.

ESM este asociată cu sisteme complexe de evaluare. Această complexitate este în mod evident determinată de obiectivele ESM, foarte cuprinzătoare și extrem de vulnerabile la politica decizională din domeniile cu incidență. Prin urmare, procesul ESM nu este unul stereotipic, ci mai degrabă adaptat contextului geopolitic și economic al fiecărei unități administrative la care se raportează. Pornind de la aceste aspecte, au fost dezvoltate diverse moduri de abordare în evaluarea strategică de mediu.

Experiența științifică și practică în domeniu a făcut posibilă identificarea unor dimensiuni comune pe care le implică toate sistemele ESM, între care următoarele au o importanță deosebită:

a) Dimensiunea politică.

Se referă la măsura sau modul în care politicile de planificare încorporează ESM în structura lor. Doua modele consacrate de planificare sunt elocvente în această privință, modelul linear de planificare și modelul ciclic de planificare, cu importante consecințe asupra procesului de evaluare strategică. Primul model, planificarea lineară, beneficiază de un cadru de desfășurare rigid, care nu permite schimbări rapide sau adaptări în funcție de context. Modelul ciclic de planificare se desfășoară într-un cadru flexibil, adaptat complexității și dinamicii sistemelor de luare a deciziilor, inițiatorii își asumă un rol activ, de manager al grupurilor implicate, cu evidente avantaje și în ce privește aplicarea procedurilor ESM.

b) Dimensiunea decizională

Aceasta se referă la deciziile cu privire la prioritățile de dezvoltare (creștere economică necondiționată, gestiune eficientă a resurselor mediului). În ultimii 25 de ani s-au lansat numeroase dezbateri privind gestiunea eficientă a resurselor, dar chiar dacă la nivel politic aceasta este considerată o necesitate stringentă, la nivel microscalar deciziile sunt în continuare propulsate exclusiv de interese economice.

c) Dimensiunea de evaluare a mediului

Evaluarea strategică de mediu s-a dezvoltat ca măsură de precauție, deoarece evaluarea impactului la nivel de proiect s-a dovedit o măsură destul de limitativă, având în vedere că procedura EIA intervine relativ târziu în procesul decizional și acționează mai mult ca un instrument de reacție. De exemplu, în momentul în care se efectuează EIM pentru un proiect, s-a răspuns deja la întrebările de înalt nivel referitoare la locul sau tipul de dezvoltare ce trebuie aplicată, iar EIM se va putea axa doar pe măsurile de reducere și ameliorare a impactului.

În ceea ce privește aplicarea ESM la planurile de amenajare a teritoriului, următoarele avantaje pot fi menționate:

- Management de mediu durabil. ESM poate determina o integrare efectivă a considerentelor de mediu în întocmirea planurilor de amenajare a teritoriului. De asemenea, o bună aplicare a ESM oferă din timp semnale de avertizare cu privire la opțiunile de dezvoltare care nu asigură o dezvoltare durabilă, înaintea formulării proiectelor specifice și atunci când încă există alternative majore, începând de la nivelul Planului Național de Amenajare a Teritoriului și până la nivelul localităților urbane sau al comunelor. Ca atare, ESM facilitează o mai bună luare în considerare a criteriilor de mediu în formularea planurilor de amenajare care creează cadrul pentru proiectele specifice.
- Sporirea eficienței procesului decizional prin implicarea publicului care va determina reducerea numărului de contestații la nivelul EIM sau reducerea costurilor prin evitarea unor acțiuni corective ulterioare.

- Sporirea eficienței instituționale prin lărgirea spațiului de participare a publicului, care va determina o mai mare credibilitate și transparență a procesului de planificare. Un plan de amenajare va deveni mai eficace dacă valorile, opiniile și cunoștințele publicului la nivel local sau ale specialiștilor vor fi încorporate în procesul de luare a deciziei.
- Întărirea cadrului EIM pentru proiecte. ESM oferă un cadru favorabil pentru acordurile unice privind proiectele supuse EIM, ajutând astfel la o mai bună focalizare și eficientizare a EIM la nivel de proiect, ceea ce va duce la o reducere a timpului și eforturilor necesare întocmirii acestora.

Din punct de vedere procedural, se poate menționa că ESM este un instrument folosit în mod sistematic la cel mai înalt nivel decizional, care facilitează, încă de foarte devreme, integrarea considerentelor de mediu în procesul de luare a deciziilor, conduce la identificarea măsurilor specifice de ameliorare a efectelor și stabilește un cadru pentru evaluarea ulterioară a proiectelor din punct de vedere al protecției mediului. Evaluarea strategică de mediu s-a dezvoltat ca măsura de precauție la nivel decizional înalt, deoarece evaluarea impactului la nivel de proiect s-a dovedit a fi o măsură destul de limitativă, având în vedere că procedura EIA intervine relativ târziu în procesul decizional în cazul planurilor și programelor.

### **Principii privind silvicultura și siturile Natura 2000 ce stau la baza prezentului studiu**

Evaluare de mediu pentru planuri și programe reprezintă un concept și în același timp un instrument preluat în legislația românească prin transpunerea Directivei 2001/42/EC (SEA Directive). În legislația europeană conceptul se numește Evaluare Strategică de Mediu (ESM), termen care face referire la caracterul sau de planificare strategică, anticipată. În România acesta a fost preluat ca evaluare de mediu pentru planuri și programe.

**Directiva Păsări** stabilește câteva principii pentru gospodărirea siturilor Natura 2000, aceste linii directoare trebuie înțelese ca un cadru în care negocierile concrete pentru planurile sau măsurile de management la nivelul fiecărui sit vor viza în principal atingerea obiectivelor de conservare, fără a neglija însă susținerea comunităților locale.

Baza legislativă pentru înființarea rețelei Natura 2000 o constituie Directivele 79/409/EC („Directiva Păsări”) și 92/43/EEC („Directiva Habitate”). Conform Directivei Habitate, scopul rețelei Natura 2000 este de a stabili un „**statut de conservare favorabil**” pentru habitatele și speciile considerate a fi de interes comunitar. Conceptul de statut de conservare favorabil este definit în articolul 1 al directivei habitate în funcție de dinamica populațiilor de specii, tendințe în răspândirea speciilor și habitatelor și de restul zonei de habitate (Natura 2000 și pădurile, C.E., D.G.M.).

**În acest context, Amenajamentul silvic al fondului forestier proprietate publică aparținând comunei Șanț este supus evaluării privind impactul asupra mediului.**

Directiva 2001/42/EC a Parlamentului European și a Consiliului, care se referă la evaluarea efectelor anumitor planuri și programe asupra mediului („Directiva SEA”) a intrat în vigoare la 21 iulie 2001 și a fost transpusă în legislația română prin H.G. nr. 1076/2004 privind stabilirea procedurii de realizare a evaluării de mediu pentru planuri și programe.

Raportul de mediu este definit în art. 2 lit. e) al H.G. nr. 1076/2004, ca fiind *parte a documentației planurilor sau programelor care identifică, descrie și evaluează efectele posibile semnificative asupra mediului ale aplicării acestora și alternativele lor raționale, luând în considerare obiectivele și aria geografică aferentă.*

Raportul de mediu este un instrument important pentru integrarea considerațiilor de mediu în pregătirea și adoptarea planurilor și programelor deoarece asigură identificarea, descrierea, evaluarea și luarea în considerare în acest proces a potențialelor efecte semnificative asupra

mediului. Elaborarea raportului de mediu și integrarea considerațiilor de mediu în pregătirea planurilor și programelor reprezintă un proces iterativ care trebuie să contribuie la luarea unor decizii durabile.

**Obiectivele raportului de mediu** sunt, în principal, identificarea, descrierea și evaluarea efectelor potențial semnificative asupra mediului ale implementării planului, precum și a alternativelor posibile ale planului.

Evaluarea de mediu pentru planuri și programe (SEA) diferă față de evaluarea impactului asupra mediului pentru proiecte (EIA). Cel mai important aspect care diferențiază cele două proceduri este acela că, datorită complexității unui plan sau program față de un proiect, raportul SEA nu are un conținut detaliat din punct de vedere tehnic, adică nu conține date tehnice detaliate și precise, în timp ce raportul EIA conține aceste date.

## **1. EXPUNEREA CONȚINUTULUI ȘI A OBIECTIVELOR PRINCIPALE ALE PLANULUI, PRECUM ȘI A RELAȚIEI CU ALTE PLANURI ȘI PROGRAME RELEVANTE**

Obiectul prezentei lucrări îl constituie Amenajamentul silvic al fondului forestier proprietate publică aparținând comunei Șanț. Prezentul proiect de amenajament al suprafeței păduroase administrată de Ocolul Silvic Izvorul Someșului Mare RA, urmărește asigurarea continuității funcțiilor de protecție și de producție, astfel încât să se asigure în mod permanent condiții normale de mediu și valorificarea superioară a materialului lemnos, cu respectarea strictă a regimului silvic. În acest fel, pădurea luată în studiu este tratată ca o unitate de producție și protecție (echivalentă celor existente în structura R.N.P.), pentru care reglementarea procesului de bioproducție și bioprotecție se face în mod similar.

Planurile de exploatare și cultură au fost întocmite pentru următorii 10 ani iar proiectul conține prevederi ce asigură continuitatea funcțională și în viitor.

Această lucrare este întocmită având în vedere cerințele legislative actuale, privind necesitatea evaluării de mediu pentru obținerea avizului de mediu în cazul planurilor ce pot avea efecte asupra mediului.

### **1.1. Conținutul planului (amenajamentului silvic)**

Elaborarea proiectului de amenajare presupune parcurgerea următoarelor etape:

1. Studiul stațiunii și al vegetației forestiere
2. Definirea stării normale a pădurii
3. Planificarea lucrărilor de conducere a procesului de normalizare a pădurii

**1. Studiul stațiunii și al vegetației forestiere** se face în cadrul lucrărilor de teren și al celor de redactare a amenajamentului și are ca scop determinarea și valorificarea informațiilor care contribuie la:

- cunoașterea condițiilor naturale de vegetație, a caracteristicilor arboretului actual, a potențialului productiv al stațiunii și a capacității de producție și protecție a arboretului;
- stabilirea măsurilor de gospodărire în acord cu condițiile ecologice și cu cerințele social-ecologice;
- realizarea controlului prin amenajament privind exercitarea de către pădure în ansamblu și de către fiecare arboret în parte a funcțiilor ce i-au fost atribuite.

Amenajamentul conține studii pentru caracterizarea condițiilor staționale și de vegetație, cuprinzând evidențe cu date statistice, caracterizări, diagnoze precum și măsuri de gospodărire corespunzătoare condițiilor respective.

### **2. Conducerea pădurii prin amenajament** spre starea normală presupune:

- stabilirea funcțiilor pe care trebuie să le îndeplinească pădurile (în funcție de obiectivele ecologice, economice și sociale);

- stabilirea caracteristicilor fondului de producție normal, adică a bazelor de amenajare.

**3. Prin planificarea recoltelor** se urmăresc două obiective: recoltarea produselor pădurii și îndrumarea fondului de producție spre starea normală. Acest fapt face ca în procesul de planificare a recoltelor să apară distinct următoarele preocupări:

- stabilirea posibilității
- întocmirea planului de recoltare.

După parcurgerea etapelor menționate mai sus pentru fiecare unitate de producție a ocolului silvic studiat a fost elaborat câte un amenajament silvic ce cuprinde următoarele capitole:

- situația teritorial - administrativă;
- organizarea teritoriului;
- gospodărirea din trecut a pădurilor;
- studiul stațiunii și al vegetației forestiere;
- stabilirea funcțiilor social - economice și ecologice ale pădurii și a bazelor de amenajare;
- reglementarea procesului de producție lemnoasă și măsuri de gospodărire a arboretelor

cu funcții speciale de protecție;

- valorificarea superioară a altor produse ale fondului forestier în afara lemnului;
- protecția fondului forestier;
- conservarea biodiversității;
- instalații de transport, tehnologii de exploatare și construcții forestiere;
- analiza eficacității modului de gospodărire a pădurilor;
- diverse;
- planuri de recoltare și cultură;
- planuri privind instalațiile de transport și construcțiile silvice;
- prognoza dezvoltării fondului forestier;
- evidențe de caracterizare a fondului forestier;
- evidențe privind aplicarea amenajamentului.

## 1.2. Obiectivele amenajamentului silvic

În amenajament problemele se tratează în concepție sistemică, urmărindu-se integrarea amenajării pădurilor în acțiunile mai cuprinzătoare de amenajarea mediului, cu luarea în considerare a condițiilor ecologice, economice și sociale din zonă.

Pădurea, prin natura ei, este un sistem organizat, dar nu în scopuri social economice, ci în vederea autoconservării. Aceasta trebuie să fie reorganizată și adaptată, sub aspect structural, la funcția sau funcțiile economice ori sociale ce i s-au atribuit. Schimbarea structurii unei păduri nu se poate face decât în procesul gospodăririi ei, prin tăieri și regenerări sistematice și consecvente. Caracterul sistematic al acestora este asigurat prin amenajament (proiect), care stabilește obiectivele de atins și structura de realizat, planifică lucrările de exploatare și cultură ce se impun, cât și prin studii de evaluare a impactului asupra biodiversității generat de aplicarea lucrărilor silvotehnice.

Obiectivele social economice și ecologice ale pădurii reflectă cerințele societății față de produsele și serviciile oferite de natură.

Dintre obiectivele urmărite prin efectuarea lucrărilor de îngrijire a arboretelor se rețin:

- realizarea compoziției optime a arboretelor;
- păstrarea și ameliorarea stării de sănătate a arboretelor;
- creșterea gradului de stabilitate și rezistența a arboretelor la acțiunea agresivă a factorilor externi și interni destabilizatori (vânt, zăpadă, boli, dăunători, poluare etc.);
- creșterea productivității arboretelor și a pădurii în ansamblul său, precum și creșterea calității lemnului produs;
- intensificarea efectelor de protecție și creșterea calității factorilor de mediu (protecția solului, purificarea aerului, menținerea peisajului natural etc.);

- mărirea capacității de fructificație a arboretelor și ameliorarea condițiilor de regenerare;
- recoltarea masei lemnoase în vederea valorificării ei, etc.

În legătură cu aplicarea lucrărilor de îngrijire și conducere a arboretelor prevăzute prin amenajament se fac următoarele precizări:

- suprafețele de parcurs cu lucrări de îngrijire a arboretelor și volumele de extras, planificate prin amenajament, au caracter orientativ. Personalul silvic va analiza anual situația concretă a fiecărui arboret și în raport de aceasta va stabili suprafața de parcurs și volumul de extras anual, pentru fiecare lucrare în parte;
- pot fi parcurse cu lucrări de îngrijire și alte arborete decât cele prevăzute de amenajament, dacă în cursul deceniului acestea ajung să aibă condițiile necesare aplicării lucrărilor respective. De asemenea, pe parcursul aplicării amenajamentului se poate renunța la executarea lucrărilor de îngrijire în arboretele care din diferite motive nu mai îndeplinesc condițiile prevăzute de normele tehnice pentru astfel de lucrări;
- odată cu executarea lucrărilor de îngrijire, acolo unde este cazul, vor fi extrași și preexistenții. Masa lemnoasă rezultată, conform cap. 15.4 – „Evidența pe u.a. a arboretelor cu preexistenți” - va fi asimilată, în actele de punere în valoare, ca produse secundare obținute din rărituri
- cu tăieri de igienă se vor parcurge toate arboretele, după necesitățile impuse de starea acestora, indiferent dacă au fost parcurse sau nu în anul anterior cu lucrări de îngrijire.

Amenajamentul silvic al fondului forestier proprietate publică aparținând comunei Șanț cuprinde următoarele capitole:

1. Situația teritorial-administrativă
2. Organizarea teritoriului
3. Gospodărirea din trecut a pădurilor
4. Studiul stațiunii și al vegetației forestiere
5. Stabilirea funcțiilor social-economice și ecologice ale pădurii și a bazelor de amenajare
6. Reglementarea procesului de producție lemnoasă și măsuri de gospodărire a arboretelor cu funcții speciale de protecție
7. Valorificarea superioară a altor produse ale fondului forestier în afara lemnului
8. Protecția fondului forestier
9. Conservarea biodiversității (care cuprinde și un subcapitol special destinat ariilor naturale protejate)
10. Instalații de transport, tehnologii de exploatare și construcții forestiere
11. Analiza eficacității modului de gospodărire a pădurilor
12. Diverse
13. Planuri de recoltare și cultură
14. Planuri privind instalațiile de transport și construcțiile silvice
15. Prognoza dezvoltării fondului forestier
16. Evidențe de caracterizare a fondului forestier
17. Evidențe privind aplicarea amenajamentului

Obiectivele social–economice și ecologice avute în vedere la elaborarea amenajamentului sunt:

Tabel 1

Nr.crt.	Grupa de obiective și servicii	Denumirea obiectivului de protejat (realizat) sau a serviciilor de realizat
1.	Protecția terenurilor și solurilor	- Terenurilor cu înclinare mai mare de 35 grade; - Protecția golurilor alpine și a golurilor de munte;
2.	Interes științific	- producerea de semințe forestiere - protecție specială avifaunistică



Nr.crt.	Grupa de obiective și servicii	Denumirea obiectivului de protejat (realizat) sau a serviciilor de realizat
3.	Produse lemnoase	- Lemn de fag, molid, brad, pentru cherestea; - Lemn pentru celuloză, construcții rurale și alte utilizări.
4.	Produse accesorii	- Vânatul, fructele de pădure, ciupercile comestibile, plantele medicinale și aromate, furajele, materiile prime pentru industria lacurilor și vopselelor, materiile prime pentru produse artisanale.

### Caracteristicile fondului forestier

#### Utilizarea fondului forestier

Din totalul de 2421,04 ha ale U.P. VIII, pădurile și terenurile destinate împăduririi sau reîmpăduririi însumează 2385,53 ha, rezultând un procent de utilizare de 98,5 %.

Categoriile de folosință forestieră sunt redată mai jos, în tabelul 2.4.3.1., cu precizarea că simbolurile utilizate sunt cele din EFF (Evidența Fondului Forestier – 2.4.4).

Tabelul 2

Nr. crt.	Simbol	Categoria de folosință forestieră	Suprafața (ha)	
			Totală din care	%
	P	Fond forestier total	2421,04	100
1	P.D	Terenuri acoperite cu pădure	2384,20	99
101	P.D.R.	Rășinoase	1855,78	77
102	P.D.F.	Foioase	528,42	22
2	P.C.	Terenuri care servesc nevoilor de cultură	1,01	-
3	P.S.	Terenuri care servesc nevoilor de producție silvică	3,95	-
4	P.A.	Terenuri care servesc nevoilor de administrație forestieră	20,39	1
5	P.I.	Terenuri afectate împăduririi	1,33	-
6	P.N.	Terenuri neproductive	0,22	-
701	PF	Fâșie frontieră	-	-
801	P.T.	Terenuri scoase temporar din fondul forestier și neprimite	9,94	-

#### Suprafața fondului forestier pe categorii de folosință și specii

Tabelul 3

Nr. crt	Denumirea indicatorilor	TOTAL	M.M.A.P.
1	Fondul forestier total	2421.04	2421.04
2	Suprafața pădurilor total	2384.2	2384.2
3	Rășinoase	1855.78	1855.78
4	Molid	1406.33	1406.33
5	- din care: în afara arealului		
6	Brad	444.99	444.99
7	Duglas		
8	Larice		
9	Pini		
10	Foioase	528.42	528.42
11	Fag	359.93	359.93
12	Stejari		
13	- pedunculat		
14	- Gorun		
15	Diverse specii tari	167.34	167.34
16	- Salcâm		
17	- Paltin	60.5	60.5
18	- Frasin	12.49	12.49
19	- Cireș		

<b>Nr. crt</b>	<b>Denumirea indicatorilor</b>	<b>TOTAL</b>	<b>M.M.A.P.</b>
20	- Nuc		
21	Diverse specii moi	1.15	1.15
22	- Tei		
23	- Plopi		
24	- din care: Plopi euramericani		
25	- Sălcii	0.38	0.38
26	- din care în lunca și delta dunării		
<b>33</b>	<b>Alte terenuri total</b>	<b>36.84</b>	<b>36.84</b>
34	Terenuri care servesc nevoilor de cultură silvică	1.01	1.01
35	Terenuri care servesc nevoilor de producție silvică	3.95	3.95
36	Terenuri care servesc nevoilor de administrație forestieră	20.39	20.39
37	Terenuri afectate de împăduriri	1.33	1.33
38	- din care: în clasa de regenerare	1.33	1.33
39	Terenuri neproductive	0.22	0.22
40	Fâșie frontieră		
41	Terenuri scoase temporar din fondul forestier	9.94	9.94

Elemente de structură a fondului forestier

Tabelul 4

Subunitatea de gospodărire	Specia (grupul de specii)	Suprafața [ha]	Clase de vârstă [ha]							Clase de producție [ha]					Vârsta medie [ani]	Consistența medie	Creșt. curentă [m³/an/ha]
			I	II	III	IV	V	VI	VII>	I	II	III	IV	V			
S.U.P. „A”	Rășinoase	1626.65	59.94	55.97	174.64	15.10	475.97	669.56	175.47	196.46	1262.01	149.91	18.27	2.0	102	0.66	6.0
	Fag	311.32	26.43	30.94	12.13	10.07	119.73	25.83	86.19	6.70	98.98	160.35	45.29	2.8	90	0.57	4.3
	Qvercinee																
	DT	147.45	2.53	6.66	10.88	3.77	50.33	38.73	34.55	5.08	72.35	61.78	8.24	2.5	97	0.57	2.2
	DM	0.29	0.11	0.18							0.29			2.0	23	0.90	13.8
	Total „A”	ha	2085.71	89.01	93.75	197.65	28.94	646.03	734.12	296.21	208.24	1433.63	372.04	71.80	2.1	100	0.64
	%	100	4	4	9	1	31	37	14	10	69	18	3				
S.U.P. „K”	Rășinoase	58.86						58.41	0.45		58.41	0.45		2.0	133	0.70	4.3
	Fag	1.36						0	1.36			1.36		3.0	110	0.70	3.7
	Qvercinee																
	DT	8.15						5.44	2.71		5.44	2.71		2.3	130	0.70	1.6
	DM																
	Total „K”	ha	68.37						63.85	4.52		63.85	4.52		2.1	132	0.70
	%	100						93	7		93	7					
S.U.P. „M”	Rășinoase	170.27	5.19	8.87	9.45	4.49	61.24	21.39	59.64		11.46	135.87	22.94	3.1	109	0.62	4.3
	Fag	47.25	8.52		1.11		18.69	1.17	17.76		3.11	42.97	1.17	3.0	103	0.67	3.3
	Qvercinee																
	DT	11.74			0.97		4.86	2.76	3.15		0.79	8.19	2.76	3.2	103	0.57	2.0
	DM	0.86	0.66		0.20							0.86		3.0	26	0.82	3.5
	Total „M”	ha	230.12	14.37	8.87	11.73	4.49	84.79	25.32	80.55		15.36	187.89	26.87	3.1	107	0.63
	%	100	6	4	5	2	37	11	35		7	81	12				
U.P.	Rășinoase	1855.78	65.13	64.84	184.09	19.59	537.21	749.36	235.56	196.46	1331.88	286.23	41.21	2.1	104	0.66	5.5
	Fag	359.93	34.95	30.94	13.24	10.07	138.42	27.00	105.31	6.70	102.09	204.68	46.46	2.8	92	0.58	4.2
	Qvercinee																
	DT	167.34	2.53	6.66	11.85	3.77	55.19	46.93	40.41	5.08	78.58	72.68	11.00	2.5	99	0.57	2.2

Subunitatea de gospodărire	Specia (grupul de specii)	Suprafața [ha]	Clase de vârstă [ha]							Clase de producție [ha]						Vârsta medie [ani]	Consistența medie	Creșt. curentă [m³/an/ha]	
			I	II	III	IV	V	VI	VII>	I	II	III	IV	V	med				
	DM	1.15	0.77	0.18	0.20						0.29	0.86			2.8	25	0.84	6.1	
U.P.	Total	ha	2384.20	103.38	102.62	209.38	33.43	730.82	823.29	381.28	208.24	1512.84	564.45	98.67		2.2	101	0.64	5.3
		%	100	4	4	9	1	31	35	16	9	63	24	4					

Principali indicatori de caracterizare ai fondului forestier productiv

Tabelul 4.6.2.

Specificări	MO	BR	FA	DT	PAM	FR	DR	AN	SAC	DM	SUP A
Compoziția(%)	58	19	15	4	3	1					100
Clasa de producție	2.0	1.9	2.8	2.4	2.6	2.7	2.9	2.0		2.0	2.1
Consistența	0.67	0.63	0.57	0.62	0.50	0.51	0.79	0.73		1.00	0.64
Vârsta medie (ani)	99	111	90	102	95	73	31	20		25	100
Creșterea curenta (mc/an/ha)	6.1	5.5	4.3	2.6	1.1	4.3	4.4	9.1		16.7	5.4
Volum mediu (mc/ha)	485	500	208	236	183	170	102	55		28	426
Fond lemnos (mc)	596567	196630	64668	19477	9609	2120	327	6		5	889409

Principali indicatori de caracterizare ai fondului forestier total

Tabelul 4.6.3.

Specificări	MO	BR	FA	DT	PAM	FR	DR	AN	SAC	DM	UP
Compoziția(%)	58	19	15	4	3	1					100
Clasa de producție	2.1	2.0	2.8	2.4	2.7	2.7	2.9	2.8	3.0	2.0	2.2
Consistența	0.66	0.63	0.58	0.63	0.50	0.51	0.77	0.76	0.89	1.00	0.64
Vârsta medie (ani)	101	113	92	103	100	73	36	31	15	25	101
Creșterea curenta (mc/an/ha)	5.8	5.5	4.2	2.6	1.1	4.3	3.8	5.1	2.6	16.7	5.3
Volum mediu (mc/ha)	477	510	218	241	187	170	129	80	16	28	425
Fond lemnos (mc)	670881	227037	78465	22754	11328	2120	577	47	6	5	1013220

## 1. Suprafața fondului forestier

Suprafața determinată la actuala amenajare este de 2421,04 ha, suprafață egală cu cea înscrisă în documentele de proprietate.

## 2. Date generale

Tabelul 5

U.P.	Amenajamentul	Suprafața - ha -	Pădure - ha -	Terenuri de împădurit - ha -	Alte terenuri - ha -	Terenuri scoase temporar din fondul forestier		Păduri cu rol de:				Compoziția arboretelor (fond productiv)
						F	M	PROTECȚIE			Producțiile și protecție	
								T I	T II	T III-IV		
I	Precedent	2420,88	2390,59	-	30,29	-	3,52	-	290,08	974,79	1125,72	58MO 22BR 14FA 3DT 3PAM
I	Actual	2421,04	2384,20	1,33	35,51	-	9,94	-	299,35	960,89	1125,29	58MO 19BR 15FA 4DT 3PAM 1FR

## 3. Structura fondului forestier

Tabelul 6

Specificări	Fond forestier	UM	Specii										
			Total	MO	BR	FA	DT	PAM	FR	DR	AN	SAC	DM
Compoziția	A11-13	%	100	58	19	15	4	3	1	-	-	-	-
	A21-22		100	60	17	16	4	3	-	-	-	-	-
	U.P.		100	58	19	15	4	3	1	-	-	-	-
Clasa de producție	A11-13	-	2.1	2.0	1.9	2.8	2.4	2.6	2.7	2.9	2.0	-	2.0
	A21-22		2.8	2.9	2.5	3.0	2.5	3.2	-	3.0	3.0	3.0	-
	U.P.		2.2	2.1	2.0	2.8	2.4	2.7	2.7	2.9	2.8	3.0	2.0
Consistența	A11-13	-	0.64	0.67	0.63	0.57	0.62	0.50	0.51	0.79	0.73	-	1.00
	A21-22		0.65	0.63	0.69	0.67	0.69	0.52	-	0.71	0.77	0.89	-
	U.P.		0.64	0.66	0.63	0.58	0.63	0.50	0.51	0.77	0.76	0.89	1.00
Creștere curentă	A11-13	m <sup>3</sup> /an/ha	5.4	6.1	5.5	4.3	2.6	1.1	4.3	4.4	9.1	-	16.7
	A21-22		4.0	4.2	4.9	3.3	2.7	0.6	-	2.4	4.2	2.6	-
	U.P.		5.3	5.8	5.5	4.2	2.6	1.1	4.3	3.8	5.1	2.6	16.7
Volum unitar	A11-13	m <sup>3</sup> /ha	426	485	500	208	236	183	170	102	55	-	28
	A21-22		415	423	585	284	274	217	-	198	85	16	-
	U.P.		425	477	510	218	241	187	170	129	80	16	28
Vârsta medie	A11-13	ani	100	99	111	90	102	95	73	31	20	-	25
	A21-22		113	110	133	103	105	129	-	49	34	15	-
	a) U.P.		101	101	113	92	103	100	73	36	31	15	25

Clase de vârstă			I	II	III	IV	V	VI	VII->	Total
	A11-13	%	4	4	9	1	31	37	14	100
	A21-22		5	3	4	2	28	30	29	100
	U.P.		4	4	9	1	31	35	16	100

Raport de mediu pentru  
Amenajamentul silvic al fondului forestier proprietate publică aparținând comunei Șanț

- A11-A13: Păduri, plantații cu reușită definitivă, regenerări pe cale artificială sau naturală cu reușită parțială pentru care se reglementează recoltarea de produse principale;
- A21-A22: Păduri, plantații cu reușită definitivă, regenerări pe cale artificială sau naturală cu reușită parțială pentru care nu se reglementează recoltarea de produse principale.

Evoluția claselor de vârstă

Tabelul 7

Anul amenajării	Pădure în producție (ha)	Clasa de vârstă (20 ani) % (pădure în producție)						
		I	II	III	IV	V	VI	VII
2002	2084,20	4	8	1	24	45	9	9
2012	2100,51	4	10	3	20	42	10	10
2022	2085,71	4	4	9	1	31	37	14

**4. Zonarea funcțională**

Potrivit prevederilor din normele tehnice existente și corespunzător obiectivelor economice, sociale și ecologice fixate s-a realizat zonarea funcțională astfel:

Tabelul 8

Amenajament	Grupa I funcțională (Tip funcțional / categorii funcționale) -ha-										
	T I		T II								
	-	-	2A	2C	2I	5H	-	-	-	-	-
Precedent	-	-	97,42	122,98	5,05	64,63	-	-	-	-	-
Actual	-	-	95,75	131,39	3,84	68,37					
Amenajament	Grupa I funcțională (Tip funcțional / categorii funcționale) -ha-						Total -ha-	Grupa a II-a funcțională Categorii funcționale -ha-			Total UP -ha-
	T III		T IV					2.1B	2.1C	Total	
	-	-	5N	5R	-	-					
Precedent	-	-	974,79	-	-	-	1264,87	1125,72	-	1125,72	2390,59
Actual	-	-	-	960,89	-	-	1260,24	-	1125,29	1125,29	2385,53

**5. Subunități de gospodărire**

Tabelul 9

Amenajament	Subunități de gospodărire -ha-					Total UP ha
	A	K	M	-	-	
Precedent	2100,51	64,63	225,45	-	-	2390,59
Actual	2085,71	68,37	230,12	-	-	2384,20

**6. Bazele de amenajare**

Bazele de amenajare adoptate sunt următoarele:

6.1. Regim (S.U.P. în producție):

Amenajament	Suprafața tratată în regim : -ha-			
	codru			Crâng
	regulat	cvasigradinărit	grădinărit	
Precedent	2100,51	-	-	-

Raport de mediu pentru  
Amenajamentul silvic al fondului forestier proprietate publică aparținând comunei Șanț

Actual	2085,71	-	-	-
--------	---------	---	---	---

### 6.2. Compoziția-țel

Amenajament	U.P.							
	MO	FA	BR	PAM	LA	-	-	-
Precedent	45	18	25	9	3	-	-	-
Actual	52	20	19	7	2	-	-	-

### 6.3. Tratament

Amenajament	Suprafața de parcurs cu tratamente: -ha-					
	progresive	sucsesive	rase	crâng	jardinatorii	grădinărite
Precedent	448,40	-	14,93	-	-	-
Actual	493,09	-	-	-	-	-

### 6.4 Vârsta exploatabilității

Amenajament	Subunități de gospodărire –ani-				
	A	-	-	-	-
Precedent	110	-	-	-	-
Actual	109	-	-	-	-

### 6.5 Ciclul

Amenajament	Subunități de gospodărire –ani-				
	A	-	-	-	-
Precedent	110	-	-	-	-
Actual	110	-	-	-	-

## 7. Reglementarea procesului de producție

7.1. Reglementarea procesului de producție lemnoasă pentru subunitatea de tip "A" se prezintă astfel:

Tabelul 10

Amenajament	U.P.	Creșterea indicatoare				Clasele de vârstă		Posibilitatea adoptată
		Ci	Pci	Q	m'	Inductiv	Deductiv	
Precedent	VIII	10310	10447	1,10	1,013	14610	14863	10500
Actual	VIII	9219	10985	2,44	1,192	10941	11159	6900

Metoda de calcul			
Prin intermediul creșterii indicatoare		După criteriul claselor de vârstă	
Elemente de calcul	Valori	Elemente de calcul	Valori
Ci [m <sup>3</sup> ]	9219	S. P. normală [ha]	568,83
V <sub>D</sub> /10 [m <sup>3</sup> ]	22475	Perioada I [ani]	30
V <sub>E</sub> /20 [m <sup>3</sup> ]	22575	S. P. I [ha]	682,36
V <sub>F</sub> /40 [m <sup>3</sup> ]	20748	Perioada a II-a [ani]	30
V <sub>G</sub> /60 [m <sup>3</sup> ]	14812	S. P. II [ha]	568,83
Q	2,44	Volumul arboretelor exploatabile [m <sup>3</sup> /ha]*	468
m'	1,192	P. inductiv [m <sup>3</sup> ]	10941
ρ	-	P. deductiv [m <sup>3</sup> ]	11159

Raport de mediu pentru  
Amenajamentul silvic al fondului forestier proprietate publică aparținând comunei Șanț

$P_{Ci} = 10985 \text{ m}^3/\text{an}$	$P_{Cl.v.} = 10980 \text{ m}^3/\text{an}$
Posibilitatea adoptată calculată: $P = 10985 \text{ m}^3/\text{an}$	
Posibilitatea adoptată după precomptare: $P = 6900 \text{ m}^3/\text{an}$	

\* Include 5 creșteri anuale.

În perioada 2013 - 2022 suprafața U.P. VIII Măriile a fost puternic afectată de factori destabilizatori, depășindu-se posibilitatea decenală cu un volum de 40955 m<sup>3</sup> (conform adresei atașate în documentația Conferinței a II-a de amenajare). Ca urmare, din posibilitatea adoptată calculată de 10985 m<sup>3</sup>/an se precomptează depășirea de posibilitate (4096 m<sup>3</sup>/an), rezultând o posibilitate adoptată de 6900 m<sup>3</sup>/an.

#### 7.2. Urgențe de regenerare

Subunitatea	Urgența	Suprafața	Volum total	Volum de extras
A	1	316,04	30668	30668
	2	177,05	65918	38333
	3	-	-	-
	Total	493,09	96586	69001

#### 7.3. Posibilitatea de produse secundare

Specificări	Suprafața efectivă de parcurs -ha-		Posibilitate –m <sup>3</sup> -	
	Totală	Anuală	Totală	Anuală
Degajări	-	-	-	-
Curățiri	76,40	7,64	310	31
Rărituri	281,00	28,10	7711	771
Total prod. secundare	357,40	35,74	8021	802
Tăieri de igienă	1426,59	1426,59	11517	1152

#### 7.4. Posibilitatea totală

Specificări	Suprafața efectivă de parcurs –ha-		Posibilitate –m <sup>3</sup> -	
	Totală	Anuală	Totală	Anuală
Produse principale	493,09	49,31	69001	6900
T. de conservare	92,27	9,23	3762	376
Produse secundare	357,40	35,74	8021	802
Total	942,76	94,28	80784	8078
Tăieri de igienă	1426,59	1426,59	11517	1152

### **8. Suprafața afectată de fiecare factor destabilizator (pe grade de vătămare) și măsurile de gospodărire propuse**

Tabelul 11

Factori destabilizatori și limitativi	Grade de manifestare	Supraf. [ha]	Măsuri de gospodărire [ ha ]					Ocrotire integrală
			Tăieri de regener.	Tăieri de conserv.	Rărituri	Curățiri	Tăieri de igienă sau alte lucrări	
	Izolate	96,05	35,22	29,14	-	-	31,69	-



Raport de mediu pentru  
Amenajamentul silvic al fondului forestier proprietate publică aparținând comunei Șanț

Factori destabilizatori și limitativi	Grade de manifestare	Supraf. [ha]	Măsurile de gospodărire [ ha ]					Ocrotire integrală
			Tăieri de regener.	Tăieri de conserv.	Rărituri	Curățiri	Tăieri de igienă sau alte lucrări	
Doborâturi de vânt	Destul de frecvente	74,17	36,97	-	-	-	37,20	-
	Frecvente	8,97	8,97	-	-	-	-	-
Uscare	Slabă	37,20	-	-	-	-	37,20	-
Atacuri de dăunători	Slabe	6,64	2,99	3,65	-	-	-	-
Rupturi de zăpadă și vânt	Izolate	154,30	55,73	21,55	8,18	-	68,84	-
	Destul de frecvente	27,42	3,44	23,67	-	-	0,31	-
	Frecvente	3,94	-	3,94	-	-	-	-
Vătămări produse de vânt	Slabe	3,85	-	-	3,85	-	-	-
Înmlăștinări	Sezoniere	0,94	-	-	-	0,94	-	-
	Permanente	2,04	-	-	-	-	2,04	-
Rocă la suprafață	/0,1S	7,78	-	7,78	-	-	-	-
	/0,2S	6,83	-	-	-	-	6,83	-
	/0,3S	43,97	-	27,32	-	-	16,65	-
	/0,4S	45,16	-	12,32	-	-	32,84	-
	/0,5S	3,94	-	3,94	-	-	-	-

**9. Situația lucrărilor de împădurire la nivel de unitate de producție se prezintă astfel:**

Tabelul 12

Specificări	Specii de împădurit (ha)							
	Total	MO	BR	LA	PAM	FA	-	-
Împăduriri								
Integrale	104,58	83,36	12,48	6,86	1,83	0,05	-	-
Completări	30,61	20,50	3,80	5,01	1,29	0,01	-	-
Total	135,19	103,86	16,28	11,87	3,12	0,06	-	-
Ajutorarea regenerării naturale	113,00	-	-	-	-	-	-	-
Îngrij.cult.	1143,77	-	-	-	-	-	-	-

**10. Instalații de transport**

Instalațiile de transport au o lungime totală de 19,7 km, fiind drumuri forestiere (18,5 km), drumuri de exploatare (0,0 km), drumuri publice (1,2 km). Acestea asigură accesibilitatea fondului forestier în proporție de 84%. Deoarece drumurile existente satisfac nevoile de accesibilitate și transport ale U.P.VIII, s-a considerat că nu este necesară construirea altor drumuri forestiere.

**Inventarul instalațiilor de transport**

Tabelul 13

Nr. crt.	Indicativ drum	Denumirea drumului	Lungime - km			Suprafața a deservit -ha-	Volumul deservit -mc-	Felul drumului
			în pădure*	în afara pădurii	Total			
Drumuri existente								
Drumuri publice								

Raport de mediu pentru  
Amenajamentul silvic al fondului forestier proprietate publică aparținând comunei Șanț

Nr. crt.	Indicativ drum	Denumirea drumului	Lungime - km			Suprafața deservită -ha-	Volumul deservit -mc-	Felul drumului
			în pădure*	în afara pădurii	Total			
1	DP001	DN17D Năsăud - Cârlibaba	-	1,2	1,2	30,09	1628	asfaltat
Total DP			-	1,2	1,2	30,09	1628	-
<b>Drumuri forestiere</b>								
3	FE006	V. Măria Mare	11,6	-	11,6	1706,16	69181	pietruit
4	FE007	V. Măria Mică	6,9	-	6,9	684,79	21492	pietruit
Total FE			18,5	-	18,5	2390,95	90673	-
Total drumuri existente			18,5	1,2	19,7	2421,04	92301	-
Total general			18,5	1,2	19,7	2421,04	92301	-

- \* în fondul forestier aparținând U.P. VIII

### Densitatea rețelei instalațiilor de transport

Tabelul 14

Natura drum	Densitate	
	Actuală	La sfârșitul deceniului
Drumuri publice	1200/2421,04 = 0,5 m/ha	1200/2421,04 = 0,5 m/ha
Drumuri forestiere	18500/2421,04 = 7,6 m/ha	18500/2421,04 = 7,6 m/ha
Total	8,1 m/ha	8,1 m/ha

Menționăm că s-au considerat accesibile arboretele având distanța medie de colectare de până la 1,2 km. În tabel, la lungime, s-a trecut tronsonul (sau suma tronsoanelor) cu care drumul respectiv participă la accesibilizarea fondului forestier studiat.

Numerotarea drumurilor a rămas aceeași de la amenajarea anterioară. Drumurile forestiere fac parte din fondul forestier al Comunei Șanț, fiind numerotate ca parcele distincte: 160D și 161D sunt tronsoane ale FE005, iar 162D este FE006.

În prezent accesibilitatea este de 84%, 398,10 ha (349,71 ha S.U.P. A, 4,52 ha S.U.P. K și 43,87 ha S.U.P. M) fiind considerate inaccesibile.

Pentru scoaterea și transportul materialului lemnos se folosesc numeroasele drumuri de pământ care se racordează sau sunt în prelungire la drumurile prezentate mai sus sau la drumurile intravilane ale localităților. Drumurile de pământ sunt, în general, în stare bună, însă se recomandă a fi folosite doar în sezonul uscat sau când solul este înghețat. Deoarece drumurile existente satisfac nevoile de accesibilitate și transport ale U.P.VIII, s-a considerat că nu este necesară construirea altor drumuri forestiere.

### Evidența arboretelor afectate de factori destabilizatori și limitativi

Tabelul 15

Factor	Intensitate	UNITATI AMENAJISTICE
(V1 - 4)	izolate	44 C 46 B 54 G 55 D 79 C 147 156 A 157 158
		TOTAL V1 9 UA 96.05 HA

Raport de mediu pentru  
Amenajamentul silvic al fondului forestier proprietate publică aparținând comunei Șanț

Factor	Intensitate	UNITATI AMENAJISTICE
	destul de frecv.	25 B 40 73 E 74 D 75 C 75 D 76 B 77 C 78 A 84 90 B 114 C 114 E
		TOTAL V2 13 UA 74.17 HA
	frecvente	41 D 42 B 74 E 91 C
		TOTAL V3 4 UA 8.97 HA
	Total	(V1 - 4) Doboraturi de vant 26 UA 179.19 HA
(U1 - 4)	slaba	40 84
		TOTAL U1 2 UA 37.20 HA
	Total	(U1 - 4) Uscare 2 UA 37.20 HA
(I1 - 3)	slab	114 E 156 A
		TOTAL I1 2 UA 6.64 HA
	Total	(I1 - 3) Atacuri de daunatori 2 UA 6.64 HA
(Z1 - 4)	izolate	42 A 44 C 44 E 46 B 60 B 78 A 79 C 84 102 C 109 C 109 D 147 157 158
		TOTAL Z1 14 UA 154.30 HA
	destul de frecv.	54 G 60 C 91 C 159
		TOTAL Z2 4 UA 27.42 HA
	frecvente	55 D
		TOTAL Z3 1 UA 3.94 HA
	Total	(Z1 - 4) Rupturi de zapada si vant 19 UA 185.66 HA
(C1 - 4)	slaba	109 C
		TOTAL C1 1 UA 3.85 HA
	Total	(C1 - 4) Vatamari produse de vanat 1 UA 3.85 HA
(M1 - 3)	sezoniera	8 C
		TOTAL M2 1 UA 0.94 HA
	permanenta	152 B 152 D
		TOTAL M3 2 UA 2.04 HA
	Total	(M1 - 3) Inmlastinari 3 UA 2.98 HA
(R1 - 2)	/0,1S	56
		TOTAL R1 1 UA 7.78 HA
	/0,2S	55 A
		TOTAL R2 1 UA 6.83 HA
	Total	(R1 - 2) Roca la suprafata pe 0.1-0.2S 2 UA 14.61 HA
(R3 - 5)	/0,3S	44 A 60 B 60 C 156 A 159
		TOTAL R3 5 UA 43.97 HA
	/0,4S	54 E 58 C 157 158
		TOTAL R4 4 UA 45.16 HA
	/0,5S	55 D
		TOTAL R5 1 UA 3.94 HA
	Total	(R3 - 5) Roca la suprafata pe 0.3-0.5S 10 UA 93.07 HA
	Total UP	42 UA 279.26 HA

#### Arborete afectate de doborâturi de vânt

În U.P. VIII Măriile, acesta este printre cei mai importanți factori destabilizatori, fiind semnalat în 26 u.a., însumând 179,19 ha (8% din suprafața pădurii). Arboretele au fost supuse de-

a lungul timpului unui șir neîntrerupt de doborâturi a căror intensitate a variat de la slabă la foarte puternică, doborâturile în ochiuri sau pe suprafețe mari fiind fenomene obișnuite pentru U.P. în studiu.

Cauzele principale ale acestui fenomen sunt următoarele: ponderea foarte mare a molidului în compoziția arboretelor – 58% din suprafața împădurită, ponderea mare a stațiunilor de productivitate superioară mai vulnerabile acest fenomen, manifestarea frecventă a vânturilor puternice și canalizarea lor pe principalele văi, precum și neaplicarea la timp a măsurilor silviculturale adecvate. Neregulile în îngrijirea și conducerea arboretelor au dus la formarea de arborete tinere foarte dese, cu coeficient de zveltețe crescut, și arborete mature cu consistențe reduse datorită doborâturilor. Vulnerabilitatea arboretelor în fața vântului se explică și prin faptul că aceste arborete sunt, în majoritate, echiene sau relativ echiene.

Limitarea fenomenului se va realiza în timp, prin realizarea unor arborete cu structuri corespunzătoare, diversificate, folosind proveniențe locale cu rezistența la doborâturi probată, aplicând corespunzător lucrările de îngrijire și de igienizare, utilizând cele mai potrivite tehnologii de exploatare etc.

#### **4.8.2.2. Arborete afectate de uscare**

Uscarea arborilor în condițiile existente la nivelul U.P. în studiu are ca principale cauze infestarea cu ipide și îmbătrânirea și devitalizarea arborilor. Este o consecință complementară doborâturilor de vânt, care, manifestându-se frecvent și cu intensitate mare, au dus la nerespectarea planurilor decenale de produse principale și îmbătrânirea și devitalizarea unor arborete, precum și la scoaterea cu întârziere a materialului lemnos din parchete și favorizarea dezvoltării ipidelor. Uscarea apare din cauza expunerii bruște a arborilor la lumină (în urma doborâturilor de vânt au apărut exemplare uscate, mai ales pe marginea masivului, pe lângă golurile create în arborete), dar sunt și plantații în care apare uscarea la puiet și arborete tinere cu consistențe pline unde apare eliminarea naturală. Cu ocazia desfășurării lucrărilor de amenajare au fost depistate arborete afectate de fenomene de uscare slabă, însumând 37,20 ha, 2% din totalul arboretelor.

Pentru prevenirea și combaterea fenomenului de uscare, se recomandă urmărirea constantă a stării arboretelor, combaterea dăunătorilor, extragerea promptă a arborilor uscați, rupți sau doborâți de vânt și a celor afectați de vânt. Se vor aplica la timp și corect toate lucrările necesare și se va urmări realizarea unor arborete cu structuri corespunzătoare, diversificate.

Arboretele afectate de uscare, în marea lor majoritate sunt afectate și de alți factori destabilizatori, cum ar fi atacuri de dăunători și doborâturi de vânt. În aceste arborete s-au prevăzut, în funcție de fiecare situație în parte, lucrări care urmăresc fie extragerea exemplarelor uscate, fie refacerea arboretelor respective. În plantațiile unde apare uscarea unor puiet, sunt necesare completări ale golurilor create, prin înlocuirea puietilor uscați. Prin lucrări de îngrijire și printr-o igienizare corespunzătoare se vor combate și alte eventuale fenomene de uscare a arboretelor, urmărindu-se, într-un cadru mai larg, crearea unor arborete cu structuri orizontale și verticale diversificate, apte să opună o mare rezistență la factorii destabilizatori.

#### **4.8.2.3. Arborete afectate de dăunători**

În U.P. VIII Măriile, suprafața arboretelor afectate de dăunători este de 6,64 ha (gradul de vătămare a arboretelor este slab).

Doborâturile extrase la un interval mai mare de timp de la producerea lor au înlesnit atacul unor dăunători, dintre care mai importanți sunt gândacii de scoarță (Ipidaele, în special Ips typographus). Aceștia atacă între scoarță și lemn, provocând distrugerea zonei cambiale, ceea ce conduce, în final, la uscarea arborelui. Au fost atacați, cu predilecție, arborii răniți de la marginea doborâturilor de vânt și din arboretele rărite.

În vederea prevenirii unor noi atacuri de dăunători sau a extinderii celor existente și la suprafețele (exemplarele) din preajmă, sunt necesare următoarele măsuri:

- extragerea de urgență, prin lucrările prevăzute de amenajament sau prin altele considerate necesare, a tuturor exemplarelor afectate;
- depistarea eventualelor focare de dăunători și de agenți patogeni și urmărirea sistematică a evoluției atacurilor, sesizându-se imediat personalul de la ocol responsabil cu protecția care, analizând datele prezentate, cât și cele existente în arhiva tehnică și în evidențele curente ale ocolului, după o documentare din literatura de specialitate, va dispune măsuri de combatere a atacurilor ce depășesc limitele suportabilității ecosistemelor respective;
- protejarea populațiilor de păsări folositoare, a furnicilor din genul Formica, interzicerea pășunatului neautorizat și restrângerea accesului în pădure a persoanelor din afara sectorului silvic;
- conservarea arboretelor de tip natural sau, după caz, crearea de păduri pluriene, etajate și amestecate;
- menținerea (aducerea) arboretelor la densități normale;
- efectuarea la timp a lucrărilor de îngrijire a arboretelor etc.

În arboretele afectate s-au prevăzut tăieri de conservare (156A) și tăieri progresive (114E).

#### **4.8.2.4. Arborete afectate de rupturi de zăpadă și vânt**

Rupturile produse de căderile abundente de zăpadă și de vânturile puternice, de intensitate slabă - izolate (154,30 ha), destul de frecvente (27,42 ha) și frecvente (3,94 ha) s-au semnalat în 19 arborete ce însumează 185,66 ha (4% din totalul arboretelor). Acestea sunt în principal arborete tinere, în care nu s-au executat la timp lucrările de îngrijire, arboretele devenind astfel vulnerabile la aceste vătămări, prin atingerea unui coeficient de zveltețe supraunitar, dar și arborete exploatabile parcurse cu tăieri de regenerare în care exemplarele rămase au fost afectate de rupturi ale vârfului în momentul în care au rămas fără protecția arborilor ce au fost extrași.

Pentru prevenirea ruperilor produse de căderile abundente de zăpadă și de vânturile puternice, se impune executarea la timp, de calitate și ori de câte ori este nevoie, a lucrărilor de îngrijire, mai ales acolo unde au fost prevăzute.

#### **4.8.2.5. Arborete afectate de vătămări produse de vânat**

Vătămările produse de vânat, de intensitate slabă, s-au înregistrat în cazul unui arboret cu suprafața de 3,85 ha.

Vătămările au fost produse molidului și bradului de către cervide, mai rar de către urs și se manifestă prin roaderea sau jupuirea scoarței și prin ruperea mugurelui terminal la puietii din plantațiile tinere. În rănile create prin roaderea scoarței pătrunde putregaiul, uneori și unele insecte, exemplarele devenind vulnerabile la rupturi de vânt și zăpadă. Chiar în cazul rămânerii arborilor pe picior până la vârsta exploatabilității, valoarea materialului lemnos rezultat este scăzută datorită degradării bușteanului de către putregai (putregaiul afectează partea bazală a arborelui, cea mai valoroasă cantitativ și calitativ, putând ajunge până la o treime din înălțimea arborelui). În plantațiile tinere, prin ruperea mugurelui terminal, este încetinită creșterea exemplarelor, acestea realizând forme defectuoase și creșteri reduse, inferioare potențialului stațional.

În perspectivă, se va urmări menținerea efectivelor de vânat în limite normale, asigurarea hranei vânatului în perioada de iarnă și protejarea culturilor tinere.

### 1.2.1 Evidența lucrărilor propuse în amenajamentul silvic

Planul conține date ce caracterizează arboretele, volumele de recoltat, tăierile de aplicat și lucrările necesare pentru asigurarea regenerării naturale și artificiale.

**Structura posibilității pădurii (produse principale, conservare, produse secundare, tăieri de igienă) este redată în tabelul următor:**

Tabel 16

Specificări	Suprafața [ha]		Volumul [m <sup>3</sup> ]		Posibilitatea decenală pe specii [m <sup>3</sup> /an]									
	Totală	Anuală	Total	Anual	MO	BR	FA	DT	PAM	FR	DR	AN	SAC	DM
Produse principale	493,09	49,31	69001	6900	3552	1589	1207	320	188	43	1	-	-	-
Tăieri de conservare	92,27	9,23	3762	376	232	65	67	7	5	-	-	-	-	-
Produse secundare	357,40	35,74	8021	802	619	48	101	10	10	10	4	-	-	-
Tăieri de igienă	1426,59	1426,59	11517	1152	705	258	118	47	21	2	1	-	-	-
Total general	2369,35	1520,87	92301	9230	5108	1960	1493	384	224	55	6	-	-	-

### PRODUȚIA - PLANURI DE RECOLTARE ȘI CULTURĂ

**Evidența arboretelor din care urmează să se recolteze posibilitatea decenală de produse principale**

Tabelul 17

Arborete din care se va recolta posibilitatea (S.U.P. „A”)

Urg.	Arborete încadrate în planul decenal de recoltare a produselor principale			
	u. a.	Suprafața [ha]	Volumul total* [m <sup>3</sup> ]	Volumul de extras [m <sup>3</sup> ]
11	20A, 41D, 42B	17,33	3038	3038
14	21C, 22, 25B, 29B, 46A, 73E, 74E, 75C, 76B, 77C, 78A, 79C, 89B, 90B, 91C, 114C, 114E, 149A	81,78	11695	11695
15	3D, 8B, 9B, 20C, 28B, 29A, 31, 32A, 44E, 45B, 47B, 58A, 85B, 146B, 147, 148B, 149C, 150B, 154A	216,93	15935	15935
Total urgența 1		316,04	30668	30668
26	1C, 20B, 25A, 49A, 51B, 54H, 55F, 72B, 74D, 75D, 88B	98,60	33129	21812
27	114D, 148A, 150A, 151C, 152A	78,45	32789	16521
Total urgența 2		177,05	65918	38333
Total	-	493,09	96586	69001

\* Include 5 creșteri anuale.

**Prezentul amenajament prevede pentru S.U.P. „A” codru regulat un singur tip de tratamente, și anume:**

**1. Tratamentul tăierilor progresive** s-a propus pentru toate formațiile forestiere existente în cadrul unității de producție care pot fi dirijate spre tipul natural fundamental de pădure prin promovarea semințșului natural. Tratamentul se va executa pe o suprafață de 493,09 ha (100% din suprafața planului decenal) preconizându-se un volum de 6900 m<sup>3</sup> (100% din planul decenal). Intensitatea intervenției este de 140 m<sup>3</sup>/ha. Perioada de regenerare adoptată este de 20 - 30 ani. Lucrările vor fi aplicate în funcție de anii de fructificație și de evoluția semințșului, urmate de lucrări de îngrijirea semințșului. Pentru arboretele cu două intervenții în deceniu, cum sunt unitățile amenajistice cu tăieri de punere în lumină și racordare, prima intervenție va fi executată în prima parte a deceniului, iar cea de-a doua intervenție va fi executată spre sfârșitul deceniului.

În funcție de starea arboretelor și stadiul regenerării s-au propus următoarele tipuri de tăieri:

- tăieri progresive de punere în lumină în u.a. 1C, 20B, 49A, 51B, 54H, 55F, 114D, 148A, 150A, 151C, 152A (143,93 ha), arborete cu consistența 0,5 și semințis utilizabil instalat pe 0,0S - 0,4S; acestea vor fi urmate de lucrări de descopleșire a semințisului, pentru a facilita dezvoltarea regenerării naturale;
- tăieri progresive de racordare în u.a. 3D, 8B, 9B, 20C, 21C, 22, 25B, 28B, 29A, 29B, 31, 32A, 41D, 42B, 44E, 45B, 46A, 47B, 58A, 73E, 74E, 75C, 75D, 76B, 77C, 78A, 79C, 85B, 88B, 89B, 90B, 91C, 114C, 114E, 146B, 147, 148B, 149A, 149C, 150B, 154A (304,34 ha), arborete cu consistența 0,1 – 0,4 și semințis utilizabil instalat pe 0,0S – 0,8S; acestea se vor efectua după asigurarea regenerării naturale pe 70 – 80 % din suprafață și vor fi urmate de receperea semințisurilor sau tinereturilor vătămate - doar în cazul foioaselor, de lucrări de împădurire pentru completarea regenerării naturale și de lucrări de îngrijire a culturilor nou create, până la atingerea stării de masiv;
- tăieri progresive de punere în lumină și racordare în u.a. 20A, 25A, 72B, 74D (44,82 ha), arborete cu consistența 0,3 - 0,4 și semințis utilizabil instalat pe 0,3S – 0,5S; prima intervenție va fi executată în prima parte a deceniului, iar cea de-a doua intervenție va fi executată spre sfârșitul deceniului; tăierile de punere în lumină vor fi urmate de lucrări de descopleșire a semințisului, pentru a facilita dezvoltarea regenerării naturale, iar tăierile de racordare se vor efectua după asigurarea regenerării naturale pe 70 – 80 % din suprafață și vor fi urmate de receperea semințisurilor sau tinereturilor vătămate - doar în cazul foioaselor, de lucrări de împădurire pentru completarea regenerării naturale și de lucrări de îngrijire a culturilor nou create, până la atingerea stării de masiv.

Indicele de recoltare la produse principale va fi de 3,3 mc/an/ha pentru fondul productiv și de 2,9 mc/an/ha pentru toată suprafața păduroasă.

### **Măsuri de gospodărire a arboretelor supuse regimului de conservare deosebită - S.U.P. „M”**

În aceste arborete nu se pot executa decât împădurirea golurilor, lucrări de îngrijire, tăieri de igienă și lucrări (tăieri) de conservare. Volumul de masă lemnoasă ce urmează a se extrage prin aceste lucrări din u.a. care sunt incluse în S.U.P. „M” este estimativ, la fel și volumul de extras pe specii. Lucrările de îngrijire prevăzute a se executa în cadrul arboretelor încadrate în S.U.P. „M” se vor executa după aceleași criterii, dar cu restricțiile de rigoare. În perspectivă, pentru asigurarea și creșterea eficacității funcționale, în gospodărirea acestor arborete se vor urmări următoarele recomandări generale:

- menținerea cât mai mult posibil a solului acoperit cu vegetație forestieră, prin asigurarea și îngrijirea regenerării naturale, eventuale completări în ochiuri, menținerea subarboretului etc.;
- realizarea unor arborete cu structuri orizontale și verticale corespunzătoare, diversificate, apropiate de tipul grădinarit, care asigură o protecție maximă a terenurilor și solurilor, un echilibru ecologic ridicat, condiții bune de dezvoltare a vânatului și un aspect estetic deosebit;
- efectuarea corespunzătoare a lucrărilor de îngrijire, cu intensități adecvate rolului funcțional atribuit;
- igienizarea corespunzătoare și ori de câte ori este nevoie, a arboretelor;
- prevenirea și combaterea bolilor și dăunătorilor;
- combaterea fenomenelor antropice care perturbă echilibrul ecologic: poluarea, turismul necontrolat, pășunatul, tăierile în delict etc.

Măsuri de gospodărire a arboretelor supuse regimului de conservare deosebită - S.U.P. „M” sunt propuse în pădurile cu funcții predominant pedologice (categoria 1.2A - arboretele situate pe

stâncării, pe grohotișuri și pe terenuri cu eroziune în adâncime și pe terenuri cu înclinarea mai mare de 30 grade pe substraturi de fliș (facies marnos, marno-argilos și argilos), nisipuri, pietrișuri, precum și cele situate pe terenuri cu înclinare mai mare de 35 grade, pe alte substraturi litologice, 1.2C - arboretele/benzile de pădure din jurul golurilor alpine, 1.2I - arboretele situate pe terenuri cu înmlăștinare permanentă).

În arboretele din S.U.P. „M” sunt prevăzute tăieri de conservare (9,23 ha/an, 376 m<sup>3</sup>/an), tăieri de igienă (131,62 ha/an, 97 m<sup>3</sup>/an), degajări (0,00 ha/an), curățiri (0,09 ha/an, 0 m<sup>3</sup>/an) și rărituri (0,00 ha/an, 0 m<sup>3</sup>/an).

Cu tăieri de conservare se vor parcurge arboretele (15 u.a. - 45C, 46B, 48C, 50C, 55D, 56, 58C, 60A, 60C, 108B, 109B, 114A, 156A, 158, 159) care au ajuns la vârste la care efectul protectiv începe să scadă, vârste aproximativ egale cu vârsta exploatabilității de la arboretele în producție plus 10-30 ani. Cu tăieri de conservare au fost propuse a fi parcurse, în deceniul de aplicabilitate al amenajamentului, 92,27 ha urmând a fi recoltați 3762 m<sup>3</sup>.

#### Posibilitatea totală pentru S.U.P. „M”

Tabelul 18

Specificări	Tipul funcțional	Suprafața [ha]		Volumul [m <sup>3</sup> ]		Posibilitatea anuală pe specii [m <sup>3</sup> ]									
		Totală	Anuală	Total	Anual	MO	BR	FA	DT	PAM	FR	DR	AN	SAC	DM
Tăieri de conservare	II	92,27	9,23	3762	376	232	65	67	7	5	-	-	-	-	-
Degajări	II	-	-	-	-	-	-	-	-	-	-	-	-	-	-
Curățiri (C)	II	0,94	0,09	3	-	-	-	-	-	-	-	-	-	-	-
Rărituri (R)	II	-	-	-	-	-	-	-	-	-	-	-	-	-	-
C + R	Total sec.	0,94	0,09	3	-	-	-	-	-	-	-	-	-	-	-
Tăieri de igienă	II	131,62	131,62	971	97	57	15	20	3	1	-	1	-	-	-
Total general	II	224,83	140,94	4736	473	289	80	87	10	6	-	1	-	-	-

În total, din arboretele din S.U.P. „M”, se va extrage un volum de 473 m<sup>3</sup>/an (97 m<sup>3</sup>/an - tăieri de igienă, 0 m<sup>3</sup>/an - curățiri, 0 m<sup>3</sup>/an - rărituri și 376 m<sup>3</sup>/an - tăieri de conservare), rezultând un indice de recoltare de 2,0 m<sup>3</sup>/an/ha.

#### Măsuri de gospodărire a rezervațiilor de semințe – S.U.P. „K”

Măsuri de gospodărire a rezervațiilor de semințe – S.U.P. „K” sunt propuse în pădurile de interes științific, de ocrotire a genofondului și ecofondului forestier și a altor ecosisteme cu elemente naturale de valoare deosebită (categoria 1.5H - arboretele constituite ca rezervații seminologice). În categoria funcțională 1.5H s-au încadrat u.a. 48D, 93B, 94A, 95A (68,37 ha). Conform Catalogului Național al materialelor de bază pentru producerea materialelor forestiere de reproducere din anul 2012, aceste subparcele fac parte din arboretele sursă pentru producerea materialelor forestiere de reproducere din categoria „Selecționat” cu denumirile Albu și Măria Mică.

Arboretul sursă Albu (u.a. 48D) are codul FA - A13A - 1 care are ca scop al selecției adaptabilitatea pentru specia fag.

Arboretul sursă Măria Mică are codurile BR, MO - A120 - 3/ MO, BR - A120 - 4 care are ca scop al selecției producția de lemn și calitatea lemnului pentru speciile brad, molid.

Rezervațiile de semințe au ca scop obținerea de semințe selecționate, de mare valoare. Din aceste arborete se vor alege, printr-o selecție riguroasă, arborii seminceri, din care se vor recolta



semințele. O bună producție de semințe este condiționată, între altele, de o bună luminare a coroanelor arborilor seminceri.

### Posibilitatea totală pentru S.U.P. „K”

Tabelul 19

Specificări	Tipul funcțional	Suprafața [ha]		Volumul [m <sup>3</sup> ]		Posibilitatea anuală pe specii [m <sup>3</sup> ]									
		Totală	Anuală	Total	Anual	MO	BR	FA	DT	PAM	FR	DR	AN	SAC	DM
Tăieri de conservare	II	-	-	-	-	-	-	-	-	-	-	-	-	-	-
Degajări	II	-	-	-	-	-	-	-	-	-	-	-	-	-	-
Curățiri (C)	II	-	-	-	-	-	-	-	-	-	-	-	-	-	-
Rărituri (R)	II	-	-	-	-	-	-	-	-	-	-	-	-	-	-
C + R	Total sec.	-	-	-	-	-	-	-	-	-	-	-	-	-	-
Tăieri de igienă	II	68,37	68,37	549	55	29	18	1	5	2	-	-	-	-	-
Total general	II	68,37	68,37	549	55	29	18	1	5	2	-	-	-	-	-

Suprafețe de parcurs și volume de extras prin lucrări de îngrijire

Tabelul 20

Specificări	Tipul funcțional	Suprafața [ha]		Volumul [m <sup>3</sup> ]		Posibilitatea decenală pe specii [m <sup>3</sup> ]									
		Totală	Anuală	Total	Anual	MO	BR	FA	DT	PAM	FR	DR	AN	SAC	DM
Degajări (D)	II	-	-	-	-	-	-	-	-	-	-	-	-	-	-
	III-VI	-	-	-	-	-	-	-	-	-	-	-	-	-	-
	Total „D”	-	-	-	-	-	-	-	-	-	-	-	-	-	-
Curățiri (C)	II	0,94	0,09	-	-	-	-	-	-	-	-	-	-	-	-
	III-VI	75,46	7,55	307	31	19	3	8	-	-	-	1	-	-	-
	Total „C”	76,40	7,64	310	31	19	3	8	-	-	-	1	-	-	-
Rărituri (R)	II	-	-	-	-	-	-	-	-	-	-	-	-	-	-
	III-VI	281,00	28,10	7711	771	600	45	93	10	10	10	3	-	-	-
	Total „R”	281,00	28,10	7711	771	600	45	93	10	10	10	3	-	-	-
Total C + R	II	0,94	0,09	-	-	-	-	-	-	-	-	-	-	-	-
	III-VI	356,46	35,65	8021	802	619	48	101	10	10	10	4	-	-	-
	Total	357,40	35,74	8021	802	619	48	101	10	10	10	4	-	-	-
Tăieri de igienă	II	199,99	199,99	1520	152	86	33	21	8	3	-	1	-	-	-
	III-VI	1226,60	1226,60	9997	1000	619	225	97	39	18	2	-	-	-	-
	Total „Ig”	1426,59	1426,59	11517	1152	705	258	118	47	21	2	1	-	-	-

### Măsuri de gospodărire a arboretelor de tipul IV de categorii funcționale

Arboretelor de tipul IV de categorii funcționale au categoria funcțională 1.5R - arborete din păduri/ecosisteme de pădure cu valoare protectivă pentru specii de interes deosebit incluse în arii de protecție specială avifaunistică, în scopul conservării speciilor de păsări (din rețeaua ecologică Natura 2000 SPA, mai precis **ROSPA0085 Munții Rodnei**).

Aria de protecție specială avifaunistică ROSPA0085 Munții Rodnei se suprapune pe fondul forestier studiat pe o suprafață păduroasă de 1090,03 ha. Acolo unde pădurile protejează un alt obiectiv și sunt încadrate de asemenea în grupa I dar tipul funcțional este mai restrictiv, categoria funcțională 5R apare ca și o funcție secundară (a se vedea subcapitolul 5.1.2.).

Astfel, unele păduri din ROSPA0085 Munții Rodnei protejează și alte obiective și s-au încadrat ca funcție principală în categorii funcționale cu tipul funcțional mai restrictiv (TII). Conform

legislației în vigoare, aceste arborete se vor gospodări similar arboretelor încadrate în tipul funcțional mai restrictiv, cu mențiunea că în aceste arborete se va acorda o atenție deosebită scopului pentru care s-a constituit aria naturală protejată - conservarea diversității biologice. În acest sens, se va avea în vedere ca anumite lucrări (recoltări de masă lemnoasă, plantații etc.), ce presupun prezența în zonă, perioade mai îndelungate, a unui număr mare de lucrători și/sau utilaje zgomotoase, poluante, distrugătoare a straturilor superficiale de sol și/sau a vegetației instalate aici, să se facă astfel încât să nu se perturbe viața sălbatică din zonă și/sau existența/înmulțirea unor endemisme, putându-se ajunge, în anumite cazuri (perioada de înmulțire a unor specii rare din fauna locală – în cazul de față unele specii de păsări, înflorirea/fructificarea unor specii/varietăți rare și foarte rare – endemisme, din flora locală), până la interzicerea efectuării lucrării respective în acea perioadă.

### Volumul de masă lemnoasă posibil de recoltat (produse principale + conservare + produse secundare)

Volumul total de masă lemnoasă posibil de recoltat a fost estimat la 92301 m<sup>3</sup>, pentru întreaga perioadă de aplicare a amenajamentului (10 ani), rezultând o intensitate medie de 3,9 m<sup>3</sup>/an/ha raportat la întreaga suprafață a arboretelor (2384,20 ha), adică 74% din creșterea curentă medie a arboretelor (5,3 m<sup>3</sup>/an/ha). Molidul este specia din care se va recolta ponderea cea mai mare (55%) din posibilitatea totală și care este, de altfel, preponderentă (67%) în actualul volum total al arboretelor. În cazul în care fondul de producție este afectat de tăierile accidentale, volumul provenit din acestea se va precompta din produsele principale.

Situația volumului total de masă lemnoasă posibil de recoltat în perioada de aplicare a amenajamentului

Tabelul 21

Specificări	Tipul funcțional	Suprafața [ha]		Volumul [m <sup>3</sup> ]		Posibilitatea decenală pe specii [m <sup>3</sup> ]									
		Totală	Anuală	Total	Anual	MO	BR	FA	DT	PAM	FR	DR	ANSAC	DM	
Produse principale	III-VI	493,09	49,31	69001	6900	3552	1589	1207	320	188	43	1	-	-	-
Tăieri de conservare	II	92,27	9,23	3762	376	232	65	67	7	5	-	-	-	-	-
Produse secundare	II	0,94	0,09	-	-	-	-	-	-	-	-	-	-	-	-
	III-VI	356,46	35,65	8021	802	619	48	101	10	10	10	4	-	-	-
	Total sec.	357,40	35,74	8021	802	619	48	101	10	10	10	4	-	-	-
Tăieri de igienă	II	199,99	199,99	1520	152	86	33	21	8	3	-	1	-	-	-
	III-VI	1226,60	1226,60	9997	1000	619	225	97	39	18	2	-	-	-	-
	Total Ig.	1426,59	1426,59	11517	1152	705	258	118	47	21	2	1	-	-	-
Total* general	II	293,20	209,31	5282	528	318	98	88	15	8	-	1	-	-	-
	III-VI	2076,15	1311,56	87019	8702	4790	1862	1405	369	216	55	5	-	-	-
	TOTAL	2369,35	1520,87	92301	9230	5108	1960	1493	384	224	55	6	-	-	-

\* diferența dintre această valoare și suprafața totală a pădurilor (2384,20 ha) provine de la faptul că unele arborete vor fi parcurse cu lucrări de îngrijire pe procente de suprafață

Lucrări ajutorare a regenerării naturale și de împădurire

Tabelul 22

Simbol	Categoria de lucrări	Suprafața [ha]
A.	Lucrări necesare pentru asigurarea regenerării naturale	116,50
A.1.	Lucrări de ajutorare a regenerării naturale	3,50
A.1.1.	Strângerea și îndepărtarea litierei groase	-
A.1.2.	Îndepărtarea humusului brut	-

Raport de mediu pentru  
Amenajamentul silvic al fondului forestier proprietate publică aparținând comunei Șanț

Simbol	Categoria de lucrări	Suprafața [ha]
A.1.3.	Distrugerea și îndepărtarea păturii vii	-
A.1.4.	Mobilizarea solului	3,50
A.1.5.	Extragerea subarboretului	-
A.1.6.	Extragerea semințișului și tineretului neutilizabil preexistent	-
A.1.7.	Provocarea drajonării la arboretele de salcâm	-
A.2.	Lucrări de îngrijire a regenerării naturale	113,00
A.2.1.	Receperea semințișurilor sau tinereturilor vătămăte	28,00
A.2.2.	Descopleșirea semințișurilor	85,00
A.2.3.	Înlăturarea lăstarilor care copleșesc semințișurile și drajonii	-
B.	Lucrări de regenerare	104,58
B.1.	Împăduriri în terenuri goale din fondul forestier	1,33
B.1.1.	Împăduriri în terenuri cu goluri nerezultate în urma tăierilor de regenerare	-
B.1.2.	Împăduriri în terenuri degradate	-
B.1.3.	Împăduriri în terenuri dezgolite prin calamități naturale (incendii, doborâturi de vânt sau zăpadă, uscăre, etc. și alte cauze).	1,33
B.1.4.	Împăduriri în terenuri parcurse anterior cu tăieri rase, neregenerate	-
B.2.	Împăduriri în suprafețe parcurse sau prevăzute a fi parcurse cu tăieri de regenerare	103,25
B.2.1.	Împăduriri după tăieri grădinarite	-
B.2.2.	Împăduriri după tăieri cvasigrădinarite	-
B.2.3.	Împăduriri după tăieri progresive	102,82
B.2.4.	Împăduriri după tăieri succesive	-
B.2.5.	Împăduriri după tăieri de conservare	0,43
B.2.6.	Împăduriri în golurile din arboretele parcurse sau prevăzute a fi parcurse cu tăieri în crâng	-
B.2.7.	Împăduriri după tăieri rase la molid și PL.E.A.	-
B.3.	Împăduriri în suprafețe parcurse sau propuse a fi parcurse cu tăieri de înlocuire a arboretelor necorespunzătoare	-
B.3.1.	Împăduriri după înlocuirea arboretelor derivate (substituiri)	-
B.3.2.	Împăduriri după înlocuirea arboretelor slab productive (refacere)	-
B.3.3.	Împăduriri după înlocuirea arboretelor necorespunzătoare din punct de vedere stațional	-
B.3.4.	Împăduriri pentru ameliorarea compoziției și consistenței (după reconstrucție ecologică)	-
C.	Completări în arboretele care nu au închis starea de masiv	30,61
C.1.	Completări în arboretele tinere existente	9,69
C.2.	Completări în arboretele nou create (20% din B)	20,92
D.	Îngrijirea culturilor tinere	1143,77
D.1.	Îngrijirea culturilor tinere existente	113,91
D.2.	Îngrijirea culturilor tinere nou create	1029,86

Gospodărirea arboretelor afectate de factori destabilizatori și limitativi

Tabelul 23.

Factori destabilizatori și limitativi	Grade de manifestare	Supraf. [ha]	Măsuri de gospodărire [ ha ]					Ocrotire integrală
			Tăieri de regener.	Tăieri de conserv.	Rărituri	Curățiri	Tăieri de igienă sau alte lucrări	
	Izolate	96,05	35,22	29,14	-	-	31,69	-

Raport de mediu pentru  
Amenajamentul silvic al fondului forestier proprietate publică aparținând comunei Șanț

Factori destabilizatori și limitativi	Grade de manifestare	Supraf. [ha]	Măsurile de gospodărire [ ha ]					Tăieri de igienă sau alte lucrări	Ocrotire integrală
			Tăieri de regener.	Tăieri de conserv.	Rărituri	Curățiri			
Doborâturi de vânt	Destul de frecvente	74,17	36,97	-	-	-	37,20	-	
	Frecvente	8,97	8,97	-	-	-	-	-	
Uscare	Slabă	37,20	-	-	-	-	37,20	-	
Atacuri de dăunători	Slabe	6,64	2,99	3,65	-	-	-	-	
Rupturi de zăpadă și vânt	Izolate	154,30	55,73	21,55	8,18	-	68,84	-	
	Destul de frecvente	27,42	3,44	23,67	-	-	0,31	-	
	Frecvente	3,94	-	3,94	-	-	-	-	
Vătămări produse de vânat	Slabe	3,85	-	-	3,85	-	-	-	
Înmlăștinări	Sezoniere	0,94	-	-	-	0,94	-	-	
	Permanente	2,04	-	-	-	-	2,04	-	
Rocă la suprafață	/0,1S	7,78	-	7,78	-	-	-	-	
	/0,2S	6,83	-	-	-	-	6,83	-	
	/0,3S	43,97	-	27,32	-	-	16,65	-	
	/0,4S	45,16	-	12,32	-	-	32,84	-	
	/0,5S	3,94	-	3,94	-	-	-	-	

**Planul decenal de recoltare a produselor principale (S.U.P. „A”)**

Tabelul 24

u.a.	Suprafața (ha)	Volum (m <sup>3</sup> )	Urgențe de regen.	P.R.M. ani	Nr. intervenții		Felul tăierii	Volum de extras (m <sup>3</sup> )
					Total	în dec.		
1 C	13.78	3644	26	20	2	1	T. progresive (punere lumină)	1836
3 D	3.23	605	15	10	1	1	Tăieri progresive (racordare)	605
8 B	13.32	561	15	10	1	1	Tăieri progresive (racordare)	561
9 B	6.54	465	15	10	1	1	Tăieri progresive (racordare)	465
20 A	14.7	2823	11	10	2	2	T. progresive (p. lumină, racordare)	2823
20 B	9.16	2400	26	20	2	1	T. progresive (punere lumină)	1208
20 C	1.79	50	15	10	1	1	Tăieri progresive (racordare)	50
21 C	1.72	132	14	10	1	1	Tăieri progresive (racordare)	132
22	13.43	1611	14	10	1	1	Tăieri progresive (racordare)	1611
25 A	13.38	4413	26	10	2	2	T. progresive (p. lumină, racordare)	4413
25 B	4.79	809	14	10	1	1	Tăieri progresive (racordare)	809
28 B	3.39	177	15	10	1	1	Tăieri progresive (racordare)	177
29 A	13.28	1952	15	10	1	1	Tăieri progresive (racordare)	1952
29 B	6.22	1293	14	10	1	1	Tăieri progresive (racordare)	1293
31	10.37	799	15	10	1	1	Tăieri progresive (racordare)	799
32 A	27.53	1487	15	10	1	1	Tăieri progresive (racordare)	1487
41 D	0.79	107	11	10	1	1	Tăieri progresive (racordare)	107
42 B	1.84	108	11	10	1	1	Tăieri progresive (racordare)	108
44 E	10.25	1046	15	10	1	1	Tăieri progresive (racordare)	1046
45 B	10.21	928	15	10	1	1	Tăieri progresive (racordare)	928
46 A	3.36	142	14	10	1	1	Tăieri progresive (racordare)	142
47 B	4.22	350	15	10	1	1	Tăieri progresive (racordare)	350
49 A	11.6	4438	26	20	2	1	T. progresive (punere lumină)	2245
51 B	5.17	1622	26	20	2	1	T. progresive (punere lumină)	812
54 H	22.54	10000	26	20	2	1	T. progresive (punere lumină)	5037
55 F	3.23	703	26	20	2	1	T. progresive (punere lumină)	352
58 A	11.44	973	15	10	1	1	Tăieri progresive (racordare)	973
72 B	11.22	3188	26	10	2	2	T. progresive (p. lumină, racordare)	3188
73 E	2.44	349	14	10	1	1	Tăieri progresive (racordare)	349

**Raport de mediu pentru  
Amenajamentul silvic al fondului forestier proprietate publică aparținând comunei Șanț**

u.a.	Suprafața (ha)	Volum (m <sup>3</sup> )	Urgențe de regen.	P.R.M. ani	Nr. intervenții		Felul tăierii	Volum de extras (m <sup>3</sup> )
					Total	în dec.		
74 D	5.52	1604	26	10	2	2	T. progresive (p. lumină, racordare)	1604
74 E	2.9	673	14	10	1	1	Tăieri progresive (racordare)	673
75 C	0.32	87	14	10	1	1	Tăieri progresive (racordare)	87
75 D	1.44	520	26	10	1	1	Tăieri progresive (racordare)	520
76 B	0.77	223	14	10	1	1	Tăieri progresive (racordare)	223
77 C	2.7	335	14	10	1	1	Tăieri progresive (racordare)	335
78 A	10.26	1793	14	10	1	1	Tăieri progresive (racordare)	1793
79 C	3.68	415	14	10	1	1	Tăieri progresive (racordare)	415
85 B	14.05	1967	15	10	1	1	Tăieri progresive (racordare)	1967
88 B	1.56	597	26	10	1	1	Tăieri progresive (racordare)	597
89 B	2.43	302	14	10	1	1	Tăieri progresive (racordare)	302
90 B	1.36	87	14	10	1	1	Tăieri progresive (racordare)	87
91 C	3.44	716	14	10	1	1	Tăieri progresive (racordare)	716
114 C	4.38	876	14	10	1	1	Tăieri progresive (racordare)	876
114 D	11.25	4606	27	20	2	1	T. progresive (punere lumină)	2322
114 E	2.99	407	14	10	1	1	Tăieri progresive (racordare)	407
146 B	7.51	609	15	10	1	1	Tăieri progresive (racordare)	609
147	31.54	1672	15	10	1	1	Tăieri progresive (racordare)	1672
148 A	6.82	2806	27	20	2	1	T. progresive (punere lumină)	1404
148 B	8.92	526	15	10	1	1	Tăieri progresive (racordare)	526
149 A	14.59	1445	14	10	1	1	Tăieri progresive (racordare)	1445
149 C	1.48	412	15	10	1	1	Tăieri progresive (racordare)	412
150 A	8.74	3833	27	20	2	1	T. progresive (punere lumină)	1931
150 B	12.26	588	15	10	1	1	Tăieri progresive (racordare)	588
151 C	16.78	6771	27	20	2	1	T. progresive (punere lumină)	3413
152 A	34.86	14773	27	20	2	1	T. progresive (punere lumină)	7451
154 A	25.6	768	15	10	1	1	Tăieri progresive (racordare)	768
Total	493.09	96586	-	-	-	-	-	69001

**Raport de mediu pentru  
Amenajamentul silvic al fondului forestier proprietate publică aparținând comunei Șanț**

**Planul lucrărilor de conservare**

Tabelul 25

u.a. /Tip func.	Supr. ha	Con s.	Dist. col. hm	Elm. arb.	P.p.	Vrt. ani	Cip.	Volum actual m.c.	Volum la mij. dec. m.c.	Alte lucrări de executat în deceniu	Volum de extras	%
											m.c.	
45 C				MO	5	160	4	164	169	TAIERI DE CONSERVARE	17	
				MO	5	100	4	145	155	Descoplerirea semintisului pe 0.58ha	16	
2	1.93	0.3	19			160	4	309	324		33	10
Compozitie tel 10MO												
Semintis natural 10MO / 5 ani 0.3S mixt												
46 B				MO	5	160	4	1587	1632	TAIERI DE CONSERVARE	163	
				MO	5	100	4	1246	1331	Descoplerirea semintisului pe 3.20ha	133	
2	10.65	0.5	22			160	4	2833	2963		296	10
Compozitie tel 9MO 1LA												
Semintis natural 10MO /10 ani 0.4S mixt												
48 C				FA	4	160	3	980	1010	TAIERI DE CONSERVARE	101	
				FA	3	100	3	645	695	Descoplerirea semintisului pe 2.45ha	70	
				MO	2	160	3	776	796		80	
				MO	1	100	3	343	358		36	
2	8.17	0.6	13			160	3	2744	2859		287	10
Compozitie tel 7FA 3MO												
Semintis natural 8FA 2MO /10 ani 0.4S mixt												
50 C				FA	6	170	3	210	215	TAIERI DE CONSERVARE	22	
				FA	3	110	3	87	92	Descoplerirea semintisului pe 0.40ha	9	
				MO	1	100	3	53	58		6	
2	1.32	0.5	8			170	3	350	365		37	10
Compozitie tel 9FA 1DR												
Semintis natural 10FA / 5 ani 0.3S mixt												
55 D				PAM	7	110	4	146	146	TAIERI DE CONSERVARE	15	
				MO	2	110	2	134	139	Descoplerirea semintisului pe 1.18ha	14	
				FA	1	110	4	28	28		3	
2	3.94	0.2	2			110	4	308	313		32	10
Compozitie tel 5MO 3FA 2PAM												
Semintis natural 5FA 3PAM 2MO / 5 ani 0.3S mixt												
56				MO	8	110	3	1486	1556	TAIERI DE CONSERVARE	156	
				MO	1	20	3	31	46	Descoplerirea semintisului pe 2.33ha	5	
				FA	1	160	4	163	168		17	

**Raport de mediu pentru  
Amenajamentul silvic al fondului forestier proprietate publică aparținând comunei Șanț**

u.a. /Tip func.	Supr. ha	Con. si	Dist. col. hm	Elm. arb.	P.p.	Vrt. ani	Cip.	Volum actual m.c.	Volum la mij. dec. m.c.	Alte lucrări de executat în deceniu	Volum de extras m.c.	%
Compozitie tel 8MO 2FA												
Semintis natural 9MO 1FA /10 ani 0.4S mixt												
58 C				MO	5	160	3	456	466	TAIERI DE CONSERVARE	47	
				MO	4	110	2	339	354	Mobilizarea solului pe 0.14ha	35	
				DT	1	110	3	38	38		4	
2	1.42	0.7	3			160	3	833	858		86	10
Compozitie tel 9MO 1DT												
60 A				MO	6	150	4	431	446	TAIERI DE CONSERVARE	45	
				MO	4	110	4	222	237	Descoplesirea semintisului pe 0.95ha	24	
2	3.17	0.4	5			150	4	653	683		69	10
Compozitie tel 10MO												
Semintis natural 10MO /10 ani 0.4S mixt												
60 C				MO	5	150	4	717	742	TAIERI DE CONSERVARE	74	
				MO	4	110	4	372	397	Mobilizarea solului pe 0.45 ha	40	
				MO	1	20	4	18	23		2	
2	4.48	0.6	10			150	4	1107	1162		116	10
Compozitie tel 10MO												
108 B				MO	4	110	3	1305	1360	TAIERI DE CONSERVARE	14	
				MO	6	150	3	2241	2301	Descoplesirea semintisului pe 2.46ha	414	
2	8.21	0.6	14			150	3	3546	3661		428	12
Compozitie tel 10MO												
Semintis natural 10MO / 5 ani 0.3S mixt												
109 B				MO	6	150	3	1914	1969	TAIERI DE CONSERVARE	197	
				MO	4	110	4	740	780	Mobilizarea solului pe 0.60 ha	78	
2	6.02	0.7	14			150	3	2654	2749		275	10
Compozitie tel 10MO												
114 A				MO	5	110	3	48	48	TAIERI DE CONSERVARE	48	
				MO	5	150	3	50	50	Descoplesirea semintisului pe 0.43ha	50	
										Impaduriri cu 7LA 3MO pe 0.43ha		
2	1.44	0.1	7			150	3	98	98	Ingrijirea culturilor, completări	98	100
Compozitie tel 10MO												
Semintis natural 10MO /15 ani 0.5S mixt												
156 A				MO	5	130	3	865	890	TAIERI DE CONSERVARE	107	
				BR	3	130	3	518	538	Descoplesirea semintisului pe 1.10ha	65	
				FA	2	130	3	219	229		27	



**Raport de mediu pentru  
Amenajamentul silvic al fondului forestier proprietate publică aparținând comunei Șanț**

u.a. /Tip func.	Supr. ha	Con <sub>s</sub>	Dist. col. hm	Elm. arb.	Prp	Vrt. ani	Clp.	Volum actual m.c.	Volum la mij. dec. m.c.	Alte lucrări de executat în deceniu	Volum de extras m.c.	%
Compozitie tel 4MO 3BR 2FA 1DT												
Semintis natural 4MO 4BR 1FA 1DT / 5 ani 0.3S mixt												
158				BR	3	150	3	1799	1864	TAIERI DE CONSERVARE	186	
				FA	2	150	3	763	783	Descoplesirea semintisului pe 3.27ha	78	
				PAM	1	150	3	349	354		35	
				MO	2	140	3	1254	1289		129	
				FA	2	95	3	676	731		73	
2	10.9	0.7	2			150	3	4841	5021		501	10
Compozitie tel 2MO 3BR 4FA 1DT												
Semintis natural 4BR 2MO 2FA 2PAM / 5 ani 0.3S mixt												
159				MO	3	130	3	3186	3271	TAIERI DE CONSERVARE	393	
				BR	2	130	3	2111	2196	Descoplesirea semintisului pe 5.76ha	264	
				BR	1	160	3	1113	1153		138	
				FA	3	130	3	2130	2205		265	
				DT	1	130	3	537	557		67	
2	19.19	0.7	2			130	3	9077	9382		1127	12
Compozitie tel 3MO 3BR 3FA 1DT												
Semintis natural 3MO 3BR 3FA 1DT / 5 ani 0.4S mixt												
Total	92.27							32635	33865	41 mc/ha	3762	

**Planul lucrărilor de îngrijire a arboretelor**

Tabelul 26

Drum	RARITURI									CURATIRI							DEGAJARI			IGIENA		Total vol. de extras m <sup>3</sup>		
	UA	Suprafata, ha	Varsta, ani	CNS	Volum actual, m <sup>3</sup>	Crest. m <sup>3</sup>	Nr. in.	SPR parcurs, ha	Vol. de extras, m <sup>3</sup>	UA	Suprafata, ha	Varsta, ani	CNS	Volum actual, m <sup>3</sup>	Nr. in.	SPR parcurs, ha	Vol. de extras, m <sup>3</sup>	UA	Suprafata, ha	Varsta, ani	Suprafata, ha		Vol. de extras, m <sup>3</sup>	
FE005	2	15.91	45	0.9	5028	201	1	15.91	603	8 C	0.94	15	0.9	20	1	0.94	3							
	27	1.30	25	0.9	59	12	1	1.30	16	16 B	1.15	15	0.9	31	1	1.15	4							
	32 B	0.68	20	0.9	30	5	1	0.68	8	17 B	0.15	15	0.9	4	1	0.15	0							
	33	5.01	40	0.9	1001	55	1	5.01	128	27	1.30	25	0.9	59	1	1.30	8							

**Raport de mediu pentru  
Amenajamentul silvic al fondului forestier proprietate publică aparținând comunei Șanț**

Drum	RARITURI									CURATIRI							DEGAJARI			IGIENA		Total vol. de extras m <sup>3</sup>		
	UA	Suprafata, ha	Varsta, ani	CNS	Volum actual, m <sup>3</sup>	Crest. m <sup>3</sup>	Nr. in.	SPR parcurs, ha	Vol. de extras, m <sup>3</sup>	UA	Suprafata, ha	Varsta, ani	CNS	Volum actual, m <sup>3</sup>	Nr. in.	SPR parcurs, ha	Vol. de extras, m <sup>3</sup>	UA	Suprafata, ha	Varsta, ani	Suprafata, ha		Vol. de extras, m <sup>3</sup>	
	34 A	4.79	50	0.8	1605	61	1	4.79	74	32 B	0.68	20	0.9	30	1	0.68	4							
	34 B	36.21	40	0.9	9342	456	1	36.21	1162	41 B	0.75	15	0.8	6	1	0.75	1							
	35	14.73	40	0.9	3770	181	1	14.73	467	43 B	10.61	15	0.9	233	1	10.61	35							
	36 A	8.52	55	0.8	3306	100	1	8.52	152	44 B	1.43	15	0.9	24	1	1.43	3							
	36 B	10.09	50	0.9	3087	126	1	10.09	332	44 D	6.97	15	0.8	105	1	6.97	15							
	37 A	2.93	55	0.8	1161	35	1	2.93	53	48 B	7.89	15	0.8	213	1	7.89	27							
	37 B	7.99	45	0.9	2773	109	1	7.99	329	50 B	8.44	15	0.9	169	1	8.44	21							
	38 A	9.49	45	0.9	2866	122	1	9.49	344	53 B	1.83	15	1.0	60	1	1.83	8							
	39 A	5.03	40	1.0	1263	64	1	5.03	159	53 C	0.99	20	0.8	71	1	0.99	10							
	53 C	0.99	20	0.8	71	8	1	0.99	5	54 A	1.57	15	0.8	30	1	1.57	4							
	59 A	10.31	40	0.9	1753	90	1	10.31	221	54 C	1.25	15	0.8	17	1	1.25	2							
	59 B	22.21	45	0.9	6685	284	1	22.21	811	54 F	1.21	15	0.8	21	1	1.21	3							
	73 D	1.59	50	0.8	558	18	1	1.59	24	55 E	0.74	20	0.9	69	1	0.74	10							
	77 B	2.87	15	0.9	115	22	1	2.87	31	73 C	0.67	10	0.9	2	1	0.67	0							
	78 B	5.59	15	0.9	223	41	1	5.59	58	74 C	0.80	15	1.0	40	1	0.80	6							
	79 B	0.89	15	0.9	36	7	1	0.89	8	75 B	1.30	15	1.0	26	1	1.30	4							
	85 A	2.24	45	0.9	1010	35	1	2.24	116	77 B	2.87	15	0.9	115	1	2.87	16							
	86 A	4.47	45	0.8	1792	62	1	4.47	83	78 B	5.59	15	0.9	223	1	5.59	33							
	87 B	1.66	55	0.8	750	21	1	1.66	33	79 B	0.89	15	0.9	36	1	0.89	5							
	91 A	17.76	55	0.8	8952	219	1	17.76	401	80 B	0.37	15	0.8	6	1	0.37	1							
	154 B	17.17	45	0.8	7606	273	1	17.17	447	81 B	0.20	15	0.8	3	1	0.20	0							
	154 C	1.60	70	0.8	907	21	1	1.60	28	154 D	4.61	20	1.0	162	1	4.61	25							
	154 D	4.61	20	1.0	162	50	1	4.61	58	155 A	4.79	20	1.0	168	1	4.79	25							
	155 A	4.79	20	1.0	168	51	1	4.79	59															
	155 B	7.37	55	0.8	3331	93	1	7.37	150															
	Total drum	228.80	43	0.9	69410	2822		228.8	6360		69.99	16	0.9	1943		69.99	273		0	0	964.08	7819	14452	
FE006	94 C	1.32	50	0.9	632	20	1	1.32	65	104 B	0.45	20	0.9	20	1	0.45	3		0	0				
	102 C	1.66	50	0.9	749	25	1	1.66	76	105 B	1.40	15	0.8	55	1	1.40	8		0	0				
	104 B	0.45	20	0.9	20	4	1	0.45	5	106 B	4.56	20	0.8	178	1	4.56	26		0	0				
	109 C	3.85	50	0.9	1479	58	1	3.85	158															

**Raport de mediu pentru  
Amenajamentul silvic al fondului forestier proprietate publică aparținând comunei Șanț**

Drum	RARITURI									CURATIRI							DEGAJARI			IGIENA		Total vol. de extras m <sup>3</sup>	
	UA	Suprafata, ha	Varsta, ani	CNS	Volum actual, m <sup>3</sup>	Crest. m <sup>3</sup>	Nr. in.	SPR parcurs, ha	Vol. de extras, m <sup>3</sup>	UA	Suprafata, ha	Varsta, ani	CNS	Volum actual, m <sup>3</sup>	Nr. in.	SPR parcurs, ha	Vol. de extras, m <sup>3</sup>	UA	Suprafata, ha	Varsta, ani	Suprafata, ha		Vol. de extras, m <sup>3</sup>
	109 D	2.67	50	0.9	1097	40	1	2.67	114														
	146 A	40.47	50	0.8	19345	631	1	40.47	898														
	151 B	1.78	25	1.0	137	22	1	1.78	35														
	Total drum	52.20	49	0.8	23459	800		52.20	1351		6.41	19	0.8	253		6.41	37				462.51	3698	5086
	Total cat. drum	281.00	44	0.9	92869	3622		281.00	7711		76.40	16	0.9	2196		76.40	310				1426.59	11517	19538
	Total grupa	281.00	44	0.9	92869	3622		281.00	7711		76.40	16	0.9	2196		76.40	310				1426.59	11517	19538
	Total general	281.00	44	0.9	92869	3622		281.00	7711		76.40	16	0.9	2196		76.40	310				1426.59	11517	19538

**Planul lucrărilor de regenerare și împădurire**

Tabelul 27

Unitatea amenajistică		Tipul de stațiune și tipul de pădure	Compoziția-țel Comp. sem. utiliz.(arb.) Formula de împădurire	Consist. arboret matur Indice de aco-perire semințis	Suprafața efectivă (împăduriri, ajut. regen., îngrijiri) ha	Suprafața efectivă de împădurit SPECII					
Nr.	Supra-fața [ha]					MO	BR	PAM	LA	FA	-
<b>A. LUCRĂRI NECESARE PENTRU ASIGURAREA REGENERĂRII NATURALE</b>											
A.1. Lucrări de ajutorarea regenerării naturale											
A.1.4. Mobilizarea solului											
Se va executa în următoarele u.a.: 54H, 58C, 60C, 109B, în suprafață totală de 34,46 ha și efectivă de 3,50 ha.											
A.2. Lucrări de îngrijire a regenerării naturale											
A.2.1. Receperea semințurilor sau tinereturilor vătămate											
Se va executa în următoarele u.a.: 3D, 8B, 9B, 20A, 20C, 21C, 22, 25A, 28B, 29A, 29B, 31, 32A, 45B, 47B, 78A, 79C, 85B, 90B, 91C, 146B, 147, 148B, 149A, 149C, 150B, 154A, în suprafață totală de 278,02 ha și efectivă de 28,00 ha.											
A.2.2. Descopleșirea semințurilor											
Se va executa în următoarele u.a.: 1C, 20A, 20B, 25A, 45C, 45D, 46B, 46C, 48C, 49A, 50B, 50C, 51B, 51C, 55D, 55F, 56, 58B, 60A, 72B, 74D, 108B, 114A, 114D, 146C, 148A, 150A, 151C, 152A, 156A, 158, 159, în suprafață totală de 281,60 ha și efectivă de 85,00 ha.											
<b>B. LUCRĂRI DE REGENERARE</b>											
B.1. Împăduriri în terenuri goale din fondul forestier											
B.1.3. Împăduriri în terenuri dezgolite prin calamități naturale (incendii, doborâturi de vânt sau zăpadă, uscare, etc. și alte cauze)											

**Raport de mediu pentru  
Amenajamentul silvic al fondului forestier proprietate publică aparținând comunei Șanț**

Unitatea amenajistică		Tipul de stațiune și tipul de pădure	Compoziția-țel Comp. sem. utiliz.(arb.) Formula de împădurire	Consist. arboret matur Indice de aco-perire semințis	Suprafața efectivă (împăduriri, ajut. regen., îngrijiri)  ha	Suprafața efectivă de împădurit S P E C I I						
Nr.	Supra-fața [ha]					MO	BR	PAM	LA	FA	-	-
					ha	ha	ha	ha	ha	ha	ha	ha
152E	0.86	3650 1121	8MO 1LA 1PAM - 8MO 1LA 1PAM	- -	0.86	0.68	-	0.09	0.09	-	-	-
154F	0.47	3333 1311	6MO 2BR 1FA 1PAM - 6MO 2BR 1FA 1PAM	- -	0.47	0.28	0.09	0.05	-	0.05	-	-
Total B.1.3.	1.33	-	-	-	1.33	0.96	0.09	0.14	0.09	0.05	-	-
Total B.1.	1.33	-	-	-	1.33	0.96	0.09	0.14	0.09	0.05	-	-
B.2. Împăduriri în suprafețe parcurse sau prevăzute a fi parcurse cu tăieri de regenerare												
B.2.3. Împăduriri după tăieri progresive												
3D	3.23	3332 1341	4FA 3MO 2BR 1DT 5FA 2MO 2BR 1DT 10MO	0.5 0.8	0.65	0.65	-	-	-	-	-	-
8B	13.32	3332 1341	5MO 2BR 2FA 1DT 3MO 3BR 3FA 1DT 10MO	0.1 0.8	2.66	2.66	-	-	-	-	-	-
9B	6.54	3333 1311	5MO 3BR 2FA 4BR 3MO 3FA 10MO	0.2 0.6	1.96	1.96	-	-	-	-	-	-
20A	14.70	3333 1311	4MO 4FA 2BR 5FA 3BR 2MO 10MO	0.3 0.4	4.41	4.41	-	-	-	-	-	-
20C	1.79	3332 1341	6FA 2MO 1BR 1DT 9FA 1DT 7MO 3BR	0.1 0.6	0.54	0.36	0.18	-	-	-	-	-
21C	1.72	3332 1341	6FA 3MO 1BR 8FA 2BR 10MO	0.1 0.4	0.52	0.52	-	-	-	-	-	-
22	13.43	3333 1311	6MO 2BR 1FA 1PAM 5MO 2BR 2FA 1PAM 8MO 2BR	0.3 0.4	4.03	3.22	0.81	-	-	-	-	-

**Raport de mediu pentru  
Amenajamentul silvic al fondului forestier proprietate publică aparținând comunei Șanț**

Unitatea amenajistică		Tipul de stațiune și tipul de pădure	Compoziția-țel Comp. sem. utiliz.(arb.) Formula de împădurire	Consist. arboret matur Indice de aco-perire semințis	Suprafața efectivă (împăduriri, ajut. regen., îngrijiri)  ha	Suprafața efectivă de împădurit S P E C I I						
Nr.	Supra-fața [ha]					MO	BR	PAM	LA	FA	-	-
						ha	ha	ha	ha	ha	ha	ha
25A	13.38	3333 1311	4MO 4FA 2BR 6FA 3BR 1MO 10MO	0.4 0.4	4.01	4.01	-	-	-	-	-	-
25B	4.79	3333 1311	6MO 2BR 2PAM - 7PAM 3MO	0.3 -	1.44	0.48	-	0.96	-	-	-	-
28B	3.39	3332 1341	5FA 2MO 2BR 1PAM 7FA 2MO 1PAM 7BR 3MO	0.1 0.4	1.02	0.34	0.68	-	-	-	-	-
29A	13.28	3333 1311	5MO 3BR 2FA 4BR 3MO 3FA 10MO	0.3 0.5	3.98	3.98	-	-	-	-	-	-
29B	6.22	3333 1311	4FA 3BR 3MO 5FA 4BR 1MO 10MO	0.3 0.4	1.87	1.87	-	-	-	-	-	-
31	10.37	3333 1311	6FA 3MO 1BR 8FA 1MO 1BR 10MO	0.2 0.6	3.11	3.11	-	-	-	-	-	-
32A	27.53	3333 1311	6FA 2BR 2MO 8FA 1BR 1MO 5BR 5MO	0.1 0.7	8.26	4.13	4.13	-	-	-	-	-
41D	0.79	3333 1311	6MO 3BR 1PAM 5MO 5BR 7MO 3PAM	0.2 0.3	0.24	0.16	-	0.08	-	-	-	-
42B	1.84	3333 1311	6MO 3BR 1PAM 5MO 5BR 7MO 3PAM	0.1 0.3	0.55	0.37	-	0.18	-	-	-	-
44E	10.25	3333 1311	5MO 3BR 1FA 1PAM 5MO 4BR 1DT 10MO	0.2 0.4	3.08	3.08	-	-	-	-	-	-
45B	10.21	2332 1114	4MO 2LA 2BR 1FA 1PAM 4MO 3BR 2FA 1PAM 7LA 3MO	0.2 0.5	3.06	1.02	-	-	2.04	-	-	-

**Raport de mediu pentru  
Amenajamentul silvic al fondului forestier proprietate publică aparținând comunei Șanț**

Unitatea amenajistică		Tipul de stațiune și tipul de pădure	Compoziția-țel Comp. sem. utiliz.(arb.) Formula de împădurire	Consist. arboret matur Indice de aco-perire semințis	Suprafața efectivă (împăduriri, ajut. regen., îngrijiri)  ha	Suprafața efectivă de împădurit S P E C I I						
Nr.	Supra-fața [ha]					MO	BR	PAM	LA	FA	-	-
46A	3.36	2332 1114	8MO 2LA 10MO 7LA 3MO	0.1 0.3	1.01	0.34	-	-	0.67	-	-	-
47B	4.22	3332 1341	5MO 2BR 2FA 1PAM 4MO 3FA 2BR 1PAM 8MO 2BR	0.2 0.5	1.27	1.02	0.25	-	-	-	-	-
58A	11.44	2332 1121	7MO 2LA 1FA 10MO 7LA 3MO	0.2 0.4	3.43	1.14	-	-	2.29	-	-	-
72B	11.22	3333 1311	6MO 3BR 1DT 6MO 3BR 1DT 7MO 3BR	0.4 0.3	3.37	2.36	1.01	-	-	-	-	-
73E	2.44	3333 1311	6MO 3BR 1DT 5MO 4BR 1DT 10MO	0.3 0.4	0.73	0.73	-	-	-	-	-	-
74D	5.52	3333 1311	6MO 3BR 1DT 6MO 3BR 1DT 7MO 3BR	0.4 0.5	1.66	1.16	0.50	-	-	-	-	-
74E	2.90	3333 1311	6MO 3BR 1DT 5MO 4BR 1DT 10MO	0.3 0.4	0.87	0.87	-	-	-	-	-	-
75C	0.32	3333 1311	7MO 2BR 1PAM 7MO 3BR 7MO 3PAM	0.3 0.3	0.10	0.07	-	0.03	-	-	-	-
75D	1.44	3333 1311	5MO 3BR 2PAM 5MO 5BR 7PAM 3MO	0.4 0.3	0.43	0.14	-	0.29	-	-	-	-
76B	0.77	3333 1311	5MO 3BR 2PAM 5MO 5BR 7PAM 3MO	0.3 0.3	0.23	0.08	-	0.15	-	-	-	-
77C	2.70	3333 1311	6MO 2BR 1FA 1PAM 5MO 4BR 1DT 10MO	0.2 0.4	0.81	0.81	-	-	-	-	-	-

**Raport de mediu pentru  
Amenajamentul silvic al fondului forestier proprietate publică aparținând comunei Șanț**

Unitatea amenajistică		Tipul de stațiune și tipul de pădure	Compoziția-țel Comp. sem. utiliz.(arb.) Formula de împădurire	Consist. arboret matur Indice de aco-perire semințis	Suprafața efectivă (împăduriri, ajut. regen., îngrijiri)  ha	Suprafața efectivă de împădurit S P E C I I						
Nr.	Supra-fața [ha]					MO	BR	PAM	LA	FA	-	-
						ha	ha	ha	ha	ha	ha	ha
78A	10.26	3333 1311	5MO 3BR 1FA 1PAM 4MO 4BR 1FA 1PAM 10MO	0.3 0.4	3.08	3.08	-	-	-	-	-	-
79C	3.68	3333 1311	6MO 3BR 1DT 5MO 4BR 1DT 10MO	0.2 0.4	1.10	1.10	-	-	-	-	-	-
85B	14.05	3333 1311	5MO 2BR 2FA 1PAM 3MO 3BR 3FA 1PAM	0.2 0.5	4.22	4.22	-	-	-	-	-	-
88B	1.56	3333 1311	6MO 3BR 1DT 5MO 4BR 1DT 10MO	0.4 0.4	0.47	0.47	-	-	-	-	-	-
89B	2.43	3333 1311	5MO 4BR 1DT 5BR 4MO 1DT 10MO	0.2 0.4	0.73	0.73	-	-	-	-	-	-
90B	1.36	3333 1311	4MO 4BR 1FA 1PAM 5BR 3MO 1FA 1PAM 10MO	0.1 0.5	0.41	0.41	-	-	-	-	-	-
91C	3.44	3333 1311	7MO 2BR 1DT 8MO 1BR 1DT 6MO 4BR	0.3 0.5	1.03	0.58	0.45	-	-	-	-	-
114C	4.38	2332 1114	8MO 2LA 10MO 7LA 3MO	0.3 0.4	1.31	0.43	-	-	0.88	-	-	-
114E	2.99	2332 1114	8MO 2LA 10MO 7LA 3MO	0.2 0.7	0.90	0.30	-	-	0.60	-	-	-
146B	7.51	3333 1311	5MO 2BR 2FA 1PAM 3MO 3FA 2BR 2PAM 10MO	0.2 0.5	2.25	2.25	-	-	-	-	-	-
147	31.54	3333 1311	5MO 2BR 2FA 1PAM 3MO 3FA 2BR 2PAM 10MO	0.1 0.5	9.46	9.46	-	-	-	-	-	-

**Raport de mediu pentru  
Amenajamentul silvic al fondului forestier proprietate publică aparținând comunei Șanț**

Unitatea amenajistică		Tipul de stațiune și tipul de pădure	Compoziția-țel Comp. sem. utiliz.(arb.) Formula de împădurire	Consist. arboret matur Indice de aco-perire semințis	Suprafața efectivă (împăduriri, ajut. regen., îngrijiri) ha	Suprafața efectivă de împădurit S P E C I I						
Nr.	Supra-fața [ha]					MO	BR	PAM	LA	FA	-	-
148B	8.92	3333 1311	6MO 2BR 1FA 1DT 4MO 3BR 2FA 1PAM 10MO	0.1 0.5	2.68	2.68	-	-	-	-	-	-
149A	14.59	3333 1311	6MO 2BR 1FA 1PAM 6MO 2BR 2FA 8MO 2BR	0.1 0.5	4.38	3.50	0.88	-	-	-	-	-
149C	1.48	3333 1311	6MO 2BR 1FA 1PAM 4MO 3BR 2FA 1DT 10MO	0.3 0.5	0.44	0.44	-	-	-	-	-	-
150B	12.26	3333 1311	4MO 3BR 2FA 1DT 4MO 3FA 2BR 1DT 6BR 4MO	0.1 0.4	3.38	1.42	1.96	-	-	-	-	-
154A	25.60	3333 1311	6MO 2BR 1FA 1PAM 5MO 2BR 2FA 1PAM 8MO 2BR	0.1 0.7	7.68	6.14	1.54	-	-	-	-	-
Total B.2.3.	349.16	-	-	-	102.82	82.26	12.39	1.69	6.48	-	-	-
<b>B.2.5. Împăduriri după tăieri de conservare</b>												
114A	1.44	2332 1121	8MO 2LA 10MO 7LA 3MO	0.1 0.5	0.43	0.14	-	-	0.29	-	-	-
Total B.2.5.	1.44	-	-	-	0.43	0.14	-	-	0.29	-	-	-
Total B.2.	350.60	-	-	-	103.25	82.40	12.39	1.69	6.77	-	-	-
Total B	351.93	-	-	-	104.58	83.36	12.48	1.83	6.86	0.05	-	-
<b>C. COMPLETĂRI ÎN ARBORETELE CARE NU AU ÎNCHIS STAREA DE MASIV</b>												
<b>C.1 Completări în arborete tinere existente</b>												
46C	17.58	2332 1114	8MO 2LA 10MO 7LA 3MO	0.7 -	5.27	1.75	-	-	3.52	-	-	-



**Raport de mediu pentru  
Amenajamentul silvic al fondului forestier proprietate publică aparținând comunei Șanț**

Unitatea amenajistică		Tipul de stațiune și tipul de pădure	Compoziția-țel Comp. sem. utiliz.(arb.) Formula de împădurire	Consist. arboret matur Indice de aco-perire semințis	Suprafața efectivă (împăduriri, ajut. regen., îngrijiri) ha	Suprafața efectivă de împădurit S P E C I I						
Nr.	Supra-fața [ha]					MO	BR	PAM	LA	FA	-	-
92C	2.97	3333 1311	6MO 2BR 1PAM 1DT 6MO 3BR 1DT 8MO 2PAM	0.5 -	1.48	1.18	-	0.30	-	-	-	-
102B	3.02	3333 1311	7MO 2BR 1PAM 10MO 7BR 3PAM	0.7 -	0.91	-	0.61	0.30	-	-	-	-
109E	2.03	2333 1111	7MO 2BR 1PAM 10MO 7BR 3PAM	0.7 -	0.61	-	0.41	0.20	-	-	-	-
111D	1.24	2333 1111	7MO 1LA 1BR 1PAM 10MO 4MO 2LA 2BR 2PAM	0.5 -	0.62	0.26	0.12	0.12	0.12	-	-	-
146C	2.66	3333 1311	6MO 2BR 1FA 1DT 5MO 2BR 2FA 1DT 8MO 2BR	0.7 -	0.80	0.64	0.16	-	-	-	-	-
Total C.1	29.50	-	-	-	9.69	3.83	1.30	0.92	3.64	-	-	-
<b>C.2. Completări în arboretele nou create (20% din B)</b>												
Total C.2	104.58	-	-	-	20.92	16.67	2.5	0.37	1.37	0.01	-	-
Total C	134.08	-	-	-	30.61	20.5	3.8	1.29	5.01	0.01	-	-
<b>D. ÎNGRIJIREA CULTURILOR TINERE</b>												
D.1 Îngrijirea culturilor existente												
Se va executa pe procentul din suprafață prevăzut în fișa de descriere parcelară în toate u.a. care au prevăzută ca primă lucrare una din lucrările de îngrijire a semințisului sau culturilor (codurile 56, 57, 58, 59): 45D, 46C, 50B, 51C, 58B, 82B, 91B, 92C, 102B, 146C, în suprafață totală de 42.19 ha cu suprafața efectivă de 113.91 ha, (42.19 ha x 0,3 x 3 lucrări/an x 3 ani = 113.91 ha).												
D.2 Îngrijirea culturilor nou create												
Se va executa în toate u.a. din categoriile de lucrări B – Lucrări de regenerare, C.1 – Completări în arboretele tinere existente (suprafața efectivă) (u.a.: 3D, 8B, 9B, 20A, 20C, 21C, 22, 25A, 25B, 28B, 29A, 29B, 31, 32A, 41D, 42B, 44E, 45B, 46A, 46C, 47B, 58A, 72B, 73E, 74D, 74E, 75C, 75D, 76B, 77C, 78A, 79C, 85B, 88B, 89B, 90B, 91C, 92C, 102B, 109E, 111D, 114A, 114C, 114E, 146B, 146C, 147, 148B, 149A, 149C, 150B, 152E, 154A, 154F), în suprafață totală de 381.43 ha, iar suprafața efectivă de 1029.86 ha (381.43 x 0,3 x 3 lucrări/an x 3 ani = 1029.86 ha).												
<b>Recapitulație</b>												
A.1.4.	34.46	-	-	-	3.50	-	-	-	-	-	-	-

**Raport de mediu pentru  
Amenajamentul silvic al fondului forestier proprietate publică aparținând comunei Șanț**

Unitatea amenajistică		Tipul de stațiune și tipul de pădure	Compoziția-țel Comp. sem. utiliz.(arb.) Formula de împădurire	Consist. arboret <u>matur</u> Indice de aco-perire semințis	Suprafața efectivă (împăduriri, ajut. regen., îngrijiri)  ha	Suprafața efectivă de împădurit S P E C I I						
Nr.	Supra-fața [ha]					MO	BR	PAM	LA	FA	-	-
						ha	ha	ha	ha	ha	ha	ha
Total A.1.	34.46	-	-	-	3.50	-	-	-	-	-	-	-
A.2.1.	278.02				28.00	-	-	-	-			
A.2.2.	281.60	-	-	-	85.00	-	-	-	-	-	-	-
Total A.2.	559.62	-	-	-	113.00	-	-	-	-	-	-	-
Total A	594.08	-	-	-	116.50	-	-	-	-	-	-	-
Total B.1.3.	1.33	-	-	-	1.33	0.96	0.09	0.14	0.09	0.05	-	-
Total B.1.	1.33	-	-	-	1.33	0.96	0.09	0.14	0.09	0.05	-	-
Total B.2.3.	349.16	-	-	-	102.82	82.26	12.39	1.69	6.48	-	-	-
Total B.2.5.	1.44	-	-	-	0.43	0.14	0	0	0.29	-	-	-
Total B.2.	350.60	-	-	-	103.25	82.40	12.39	1.69	6.77	0.00	-	-
Total B	351.93	-	-	-	104.58	83.36	12.48	1.83	6.86	0.05	-	-
Total C.1	29.50	-	-	-	9.69	3.83	1.30	0.92	3.64	0.00	-	-
Total C.2	104.58	-	-	-	20.92	16.67	2.5	0.37	1.37	0.01	-	-
Total C	134.08	-	-	-	30.61	20.5	3.8	1.29	5.01	0.01	-	-
Total D.1	42.19	-	-	-	113.91	-	-	-	-	-	-	-
Total D.2	381.43	-	-	-	1029.86	-	-	-	-	-	-	-
Total D	495.34	-	-	-	1143.77	-	-	-	-	-	-	-
Total de împădurit(B+C)					135.19	103.86	16.28	3.12	11.87	0.06	-	-
Puietși necesari(mii buc./ha)					-	5	5	5	2.5	5	-	-

**Raport de mediu pentru  
Amenajamentul silvic al fondului forestier proprietate publică aparținând comunei Șanț**

Unitatea amenajistică		Tipul de stațiune și tipul de pădure	Compoziția-țel Comp. sem. utiliz.(arb.) Formula de împădurire	Consist. arboret <u>matur</u> Indice de aco-perire semințis	Suprafața efectivă (împăduriri, ajut. regen., îngrijiri) ha	Suprafața efectivă de împădurit S P E C I I						
Nr.	Supra-fața [ha]					MO	BR	PAM	LA	FA	-	-
Total puieti (mii buc.)					646.28	519.30	81.40	15.60	29.68	0.30	-	-
NOTĂ: Volumul de lucrări indicat în amenajament este orientativ. La întocmirea planurilor anuale, ocolul va stabili concret lucrările necesare, precum și volumul acestora.												

**Tabelul nr. 28 Prezentarea intervențiilor și componentelor planului pe U.A.**

UA	Sup (ha)	fct1	fct2	cns	ta	Lucrari propuse	compozitia actuala	vol	vol_5cr	volum de exploatat (mc)	AP_SPA
2	15.91	5R		0.9	45	Rarituri	6MO1FA2FR1PAM	5028	6030	603	ROSPA0085
13	8.57	5R		0.7	90	Igiena	5MO2BR2FA1DT	4191	4470	69	ROSPA0085
14	12.17	5R		0.7	90	Igiena	6MO2FA2BR	6414	6803	97	ROSPA0085
18	9.69	5R		0.7	90	Igiena	4FA2BR2MO2DT	3595	3852	79	ROSPA0085
22	13.43	5R		0.3	90	Taieri progresive	3MO3BR3FA1DT	1612	1787	1611	ROSPA0085
24	3.14	5R		0.7	100	Taieri de igiena (Progresive dec. II)	6MO4BR	1749	1840	25	ROSPA0085
26	2.93	5R		0.7	90	Igiena	7MO3BR	1664	1765	23	ROSPA0085
27	1.3	5R		0.9	25	Curatiri	5FA2MO2FR1PAM	59	115	24	ROSPA0085
31	10.37	5R		0.2	90	Taieri progresive	3MO1BR2FA2FR2PAM	798	871	799	ROSPA0085
33	5.01	5R		0.9	40	Rarituri	6MO1BR2FA1DT	1002	1275	128	ROSPA0085
35	14.73	5R		0.9	40	Rarituri	4MO3FA2BR1PAM	3771	4677	467	ROSPA0085
40	27.02	5R		0.7	90	Igiena	4MO3FA2BR1DT	11646	12524	216	ROSPA0085
56	7.78	2C	5R	0.4	110	Taieri de conservare	9MO1FA	1680	1769	178	ROSPA0085
57	2.05	2C	5R	0.6	70	Igiena	10MO	601	668	14	ROSPA0085
71	18.78	1C		0.7	100		8MO1BR1FA	10179	10677	150	
83	21.96	1C		0.7	110		9MO1BR	14384	14801	176	
84	10.18	1C		0.7	110		5MO3BR1FA1PAM	5864	6068	80	
97	24.41	1C		0.7	110		8MO1BR1DT	15012	15439	197	

**Raport de mediu pentru  
Amenajamentul silvic al fondului forestier proprietate publică aparținând comunei Șanț**

UA	Sup (ha)	fct1	fct2	cns	ta	Lucrari propuse	compozitia actuala	vol	vol_5scr	volum de exploatat (mc)	AP_SPA
98	11.33	1C		0.7	110		7MO3BR	7625	7903	90	
100	24.4	1C		0.7	110		10MO	15250	15726	195	
101	7.65	1C		0.7	110		10MO	4758	4922	61	
103	10.61	1C		0.7	110		9MO1DT	6080	6287	84	
107	11.73	1C		0.7	110		10MO	7061	7313	94	
147	31.54	1C		0.1	130		4MO4FA1BR1DT	1672	1735	1672	
1 A	1.36	5R		0.8	85	Taieri de igiena (Progresive dec. II)	10MO	755	805	12	ROSPA0085
1 B	8.98	2A	5R	0.6	90	Igiena	4FA3BR2MO1DT	3457	3614	62	ROSPA0085
1 C	13.78	5R		0.5	170	Taieri progresive	5FA3DT1BR1MO	3459	3638	1836	ROSPA0085
10 A	7.07	5R		0.8	85	Igiena	4MO3FA2BR1PAM	3556	3828	63	ROSPA0085
10 B	10.33	5R		0.8	85	Igiena	6FA2MO1BR1DT	4504	4840	93	ROSPA0085
102 A	30.52	1C		0.8	110		10MO	21944	22676	275	
102 B	3.02	1C		0.7	10		10MO	9	62	0	
102 C	1.66	1C		0.9	50		10MO	749	874	76	
104 A	32.65	1C		0.6	110		8MO1BR1DT	15705	16260	229	
104 B	0.45	1C		0.9	20		10MO	20	41	8	
104M	0.24			0	0						
105 A	6.81	1C		0.6	110		10MO	3541	3653	48	
105 B	1.4	1C		0.8	15		10MO	55	92	8	
105M	1.72			0	0						
106 A	14.9	1C		0.7	110		10MO	8702	9015	119	
106 B	4.56	1C		0.8	20		10MO	178	372	26	
106M	2.02			0	0						
108 A	24.07	1C		0.7	110		10MO	14442	14960	192	
108 B	8.21	2C		0.6	150		10MO	3547	3666	428	
109 A	11.75	1C		0.7	150		10MO	7320	7532	94	
109 B	6.02	2C		0.7	150		10MO	2655	2751	275	

**Raport de mediu pentru  
Amenajamentul silvic al fondului forestier proprietate publică aparținând comunei Șanț**

UA	Sup (ha)	fct1	fct2	cns	ta	Lucrari propuse	compozitia actuala	vol	vol_5cr	volum de exploatat (mc)	AP_SPA
109 C	3.85	1C		0.9	50		10MO	1478	1769	158	
109 D	2.67	1C		0.9	50		10MO	1097	1299	114	
109 E	2.03	1C		0.7	15		10MO	51	97	0	
11 A	6.29	5R		0.8	90	Igiena	6MO2BR1FA1DT	3573	3806	57	ROSPA0085
11 B	7.69	5R		0.7	90	Igiena	6MO2FA1BR1DT	3814	4060	61	ROSPA0085
110 A	22.26	1C		0.7	110		7MO1BR1FA1PAM	11330	11887	179	
110 B	1.82	2C		0.7	100		10MO	925	970	15	
111 A	30.19	1C		0.7	110		8MO1BR1DT	17661	18265	241	
111 B	2.55	2C		0.5	110		10MO	951	984	17	
111 C	1.8	1C		0.8	30		10MO	907	1061	13	
111 D	1.24	1C		0.5	5		10MO	2	13	0	
112 A	19.99	1C		0.7	110		9MO1BR	12554	12984	160	
112 B	1.02	1C		0.8	50		10MO	409	477	9	
112 C	6.46	2C		0.6	110		10MO	2862	2962	45	
113 A	16.48	1C		0.7	110		10MO	10514	10844	132	
113 B	4.59	2C		0.5	110		10MO	1620	1677	32	
114 A	1.44	2C		0.1	150		10MO	98	102	98	
114 B	8.46	1C		0.6	110		10MO	4112	4247	60	
114 C	4.38	1C		0.3	110		10MO	876	909	876	
114 D	11.25	1C		0.5	110		10MO	4466	4607	2322	
114 E	2.99	1C		0.2	150		10MO	407	420	407	
146 A	40.47	1C		0.8	50		10MO	19345	22502	898	
146 B	7.51	1C		0.2	130		4MO4BR1FA1PAM	608	653	609	
146 C	2.66	1C		0.7	5		5MO2BR2FA1DT	3	35	0	
148 A	6.82	1C		0.5	130		6MO2BR1FA1DT	2701	2807	1404	
148 B	8.92	1C		0.1	130		7FA2MO1BR	526	553	526	
149 A	14.59	1C		0.1	120		5FA3MO1PAM1BR	1444	1473	1445	

**Raport de mediu pentru  
Amenajamentul silvic al fondului forestier proprietate publică aparținând comunei Șanț**

UA	Sup (ha)	fct1	fct2	cns	ta	Lucrari propuse	compozitia actuala	vol	vol_5cr	volum de exploatat (mc)	AP_SPA
149 B	11.18	1C		0.7	130		4MO4BR1FA1DT	6775	6987	90	
149 C	1.48	1C		0.3	130		3MO3BR3FA1DT	413	424	412	
15 A	23.66	5R		0.7	90	Igiena	6MO3BR1FA	13368	14196	190	ROSPA0085
15 B	11.18	5R		0.7	90	Igiena	4FA3MO3BR	5400	5769	90	ROSPA0085
150 A	8.74	1C		0.5	130		5MO3BR1FA1DT	3688	3832	1931	
150 B	12.26	1C		0.1	130		5MO3FA2BR	588	613	588	
151 A	10.75	1C		0.7	130		4MO3BR2FA1DT	6138	6385	87	
151 B	1.78	1C		1	25		4FA2MO2BR1DT1DM	137	243	35	
151 C	16.78	1C		0.5	130		4MO3FA2BR1DT	6511	6771	3413	
151M	0.72			0	0						
152 A	34.86	1C		0.5	130		5MO3BR1FA1DT	14327	14780	7451	
152 B	1.23	2I		0.6	60		9MO1AN	375	418	9	
152 C	0.99	5R		0.7	60	Igiena	10MO	369	414	8	ROSPA0085
152 D	0.81	2I		0.6	60		9MO1AN	247	275	6	
152 E	0.86	2I		0	0						
152M	0.26			0	0						
153 A	9.73	1C		0.8	130		5MO3BR1FA1PAM	6704	6923	89	
153 B	4.8	1C		0.8	55		10MO	2419	2769	43	
153 C	22.25	1C		0.7	130		4MO3BR2FA1PAM	13973	14440	178	
153A	1.77			0	0						
153C	0.01			0	0						
153P	1.01			0	0						
154 A	25.6	1C		0.1	130		5FA2MO1BR2PAM	768	832	768	
154 B	17.17	1C		0.8	45		9MO1DT	7606	8971	447	
154 C	1.6	1C		0.8	70		9MO1BR	907	1011	28	
154 D	4.61	1C		1	20		5MO5FA	161	408	83	
154 E	0.14	5R		0.7	20	Igiena	8AN2MO	7	11	1	ROSPA0085

**Raport de mediu pentru  
Amenajamentul silvic al fondului forestier proprietate publică aparținând comunei Șanț**

UA	Sup (ha)	fct1	fct2	cns	ta	Lucrari propuse	compozitia actuala	vol	vol_5scr	volum de exploatat (mc)	AP_SPA
154 F	0.47	1C		0	0						
155 A	4.79	1C		1	20		5MO5FA	168	424	84	
155 B	7.37	1C		0.8	55		10MO	3331	3795	150	
156 A	3.65	2A		0.6	130		5MO3BR2FA	1602	1655	199	
156 B	0.56	5R		0.7	20	Igiena	10MO	74	92	4	ROSPA0085
157	28.94	2A		0.7	85		4BR3MO2FA1DT	11981	12748	231	
158	10.9	2A		0.7	150		4FA3BR2MO1PAM	4840	5020	501	
159	19.19	2A		0.7	130		3MO3BR3FA1DT	9077	9384	1127	
16 A	22.08	5R		0.7	90	Igiena	8MO2BR	12696	13469	176	ROSPA0085
16 B	1.15	5R		0.9	15	Curatiri	5MO2BR2FA1PAM	31	74	4	ROSPA0085
160D	1.6			0	0						
161D	3.04			0	0						
162D	2.76			0	0						
17 A	7.26	5R		0.7	90	Igiena	5MO4BR1FA	4160	4410	58	ROSPA0085
17 B	0.15	5R		0.9	15	Curatiri	5MO2BR2FA1PAM	4	10	0	ROSPA0085
19 A	7.11	5R		0.7	100	Taieri de igiena (Progresive dec. II)	4MO3BR2FA1DT	3477	3669	57	ROSPA0085
19 B	6.09	5R		0.7	90	Igiena	6BR3MO1FA	2984	3191	49	ROSPA0085
19 C	0.84	5R		0.8	90	Igiena	8FA2MO	329	356	8	ROSPA0085
20 A	14.7	5R		0.3	90	Taieri progresive	4BR3MO2FA1DT	2822	3028	2823	ROSPA0085
20 B	9.16	5R		0.5	140	Taieri progresive	6FA1BR1MO2DT	2299	2400	1207	ROSPA0085
20 C	1.79	5R		0.1	90	Taieri progresive	3FA3PAM2FR2DR	50	54	50	ROSPA0085
20V	0.71			0	0						
21 A	15.72	5R		0.7	90	Igiena	7MO2FA1BR	8284	8811	126	ROSPA0085
21 B	13.23	5R		0.7	100	Taieri de igiena (Progresive dec. II)	5FA3BR2MO	5742	6026	106	ROSPA0085
21 C	1.72	5R		0.1	90	Taieri progresive	6FA2BR1MO1DT	132	139	132	ROSPA0085
23 A	7.18	5R		0.7	100	Taieri de igiena (Progresive dec. II)	8MO2BR	4459	4671	58	ROSPA0085
23 B	7.42	5R		0.7	90	Igiena	5BR4MO1FA	4111	4371	60	ROSPA0085

**Raport de mediu pentru  
Amenajamentul silvic al fondului forestier proprietate publică aparținând comunei Șanț**

UA	Sup (ha)	fct1	fct2	cns	ta	Lucrari propuse	compozitia actuala	vol	vol_5scr	volum de exploatat (mc)	AP_SPA
25 A	13.38	5R		0.4	90	Taieri progresive	5MO4BR1FA	4148	4416	4413	ROSPA0085
25 B	4.79	5R		0.3	100	Taieri progresive	6MO3BR1DT	810	865	809	ROSPA0085
25V	1.23			0	0						
28 A	19.09	5R		0.7	90	Igiena	4MO4BR2FA	10290	10949	153	ROSPA0085
28 B	3.39	5R		0.1	90	Taieri progresive	3FA4PAM2MO1FR	176	184	177	ROSPA0085
29 A	13.28	5R		0.3	90	Taieri progresive	4MO4BR2FA	1952	2151	1952	ROSPA0085
29 B	6.22	5R		0.3	90	Taieri progresive	5MO4BR1FA	1294	1378	1293	ROSPA0085
3 A	5.94	5R		0.7	90	Igiena	4MO4BR1FA1PAM	2631	2812	48	ROSPA0085
3 B	2.39	5R		0.8	75	Igiena	8FA2FR	851	931	21	ROSPA0085
3 C	3.32	5R		0.8	150	Taieri de igiena (Progresive dec. II)	6FA3PAM1MO	1301	1352	30	ROSPA0085
3 D	3.23	5R		0.3	170	Taieri progresive	3FA3BR2MO2FR	604	638	605	ROSPA0085
32 A	27.53	5R		0.1	90	Taieri progresive	3MO3FA2BR1FR1PAM	1487	1583	1487	ROSPA0085
32 B	0.68	5R		0.9	20	Curatiri	4MO2BR3FA1PAM	31	61	12	ROSPA0085
34 A	4.79	5R		0.8	50	Rarituri	8MO2FA	1605	1909	74	ROSPA0085
34 B	36.21	5R		0.9	40	Rarituri	5MO3FA1BR1PAM	9342	11623	1162	ROSPA0085
36 A	8.52	5R		0.8	55	Rarituri	8MO1FR1FA	3306	3804	152	ROSPA0085
36 B	10.09	5R		0.9	50	Rarituri	5MO3FA1BR1DT	3088	3719	332	ROSPA0085
37 A	2.93	5R		0.8	55	Rarituri	7MO2BR1FA	1160	1337	53	ROSPA0085
37 B	7.99	5R		0.9	45	Rarituri	6MO1BR2FA1DT	2773	3324	329	ROSPA0085
38 A	9.49	5R		0.9	45	Rarituri	4MO3FA2BR1DT	2866	3473	344	ROSPA0085
38 B	0.95	1C		0.8	45		6MO3BR1DT	301	364	7	
39 A	5.03	5R		1	40	Rarituri	8FA1MO1DT	1263	1585	159	ROSPA0085
39 B	13.04	5R		0.7	100	Taieri de igiena (Progresive dec. II)	5BR2MO2FA1DT	6963	7341	104	ROSPA0085
3V	2.01			0	0						
4 A	6.71	5R		0.7	85	Igiena	6MO3BR1DT	3321	3563	53	ROSPA0085
4 B	2.45	5R		0.7	85	Igiena	3FA3BR2MO2DT	1012	1093	20	ROSPA0085
41 A	22.13	5R		0.7	90	Igiena	5MO4BR1DT	11640	12249	177	ROSPA0085



**Raport de mediu pentru  
Amenajamentul silvic al fondului forestier proprietate publică aparținând comunei Șanț**

UA	Sup (ha)	fct1	fct2	cns	ta	Lucrari propuse	compozitia actuala	vol	vol_5cr	volum de exploatat (mc)	AP_SPA
41 B	0.75	5R		0.8	15	Curatiri	8MO1BR1DT	5	32	1	ROSPA0085
41 C	0.93	5R		0.7	90	Igiena	5MO4BR1DT	489	514	8	ROSPA0085
41 D	0.79	5R		0.2	90	Taieri progresive	6MO3BR1DT	107	114	107	ROSPA0085
42 A	18.41	5R		0.7	110	Taieri de igiena (Progresive dec. II)	6MO4BR	10659	11092	147	ROSPA0085
42 B	1.84	5R		0.1	110	Taieri progresive	6MO3BR1DT	109	115	108	ROSPA0085
42 C	1.21	1C		0.8	110		6MO4BR	783	817	11	
42N	0.22			0	0						
43 A	15.98	5R		0.7	95	Igiena	5MO3BR2FA	8246	8709	129	ROSPA0085
43 B	10.61	5R		0.9	15	Curatiri	4MO4BR2FA	233	578	35	ROSPA0085
44 A	7.78	2A	5R	0.7	100	Igiena	4MO4FA2BR	3890	4096	62	ROSPA0085
44 B	1.43	5R		0.9	15	Curatiri	9MO1DT	24	84	3	ROSPA0085
44 C	2.44	2C	5R	0.8	70	Igiena	10MO	1215	1315	22	ROSPA0085
44 D	6.97	5R		0.8	15	Curatiri	6MO2BR2FA	105	325	15	ROSPA0085
44 E	10.25	5R		0.2	150	Taieri progresive	5MO3FA1BR1PAM	1046	1097	1046	ROSPA0085
45 A	12.91	5R		0.7	90	Igiena	5FA2MO2BR1PAM	5371	5681	101	ROSPA0085
45 B	10.21	5R		0.2	100	Taieri progresive	5MO3FA1BR1PAM	929	985	928	ROSPA0085
45 C	1.93	2C	5R	0.3	160	Taieri de conservare	10MO	309	323	33	ROSPA0085
45 D	1.07	5R		0.8	15	Îngrijirea semințișului	5MO4FA1BR	7	40	0	ROSPA0085
46 A	3.36	5R		0.1	160	Taieri progresive	10MO	141	151	142	ROSPA0085
46 B	10.65	2C	5R	0.5	160	Taieri de conservare	10MO	2833	2961	296	ROSPA0085
46 C	17.58	5R		0.7	25	Îngrijirea semințișului	10MO	352	906	0	ROSPA0085
46 D	4.74	5R		0.7	160	Taieri de igiena (Progresive dec. II)	10MO	2465	2557	38	ROSPA0085
47 A	4.72	5R		0.8	90	Taieri de igiena (Progresive dec. II)	8MO1BR1DT	2945	3098	42	ROSPA0085
47 B	4.22	5R		0.2	100	Taieri progresive	5MO5FA	350	380	350	ROSPA0085
48 A	19.22	5R		0.7	90	Igiena	4FA2MO2BR2PAM	9648	10157	153	ROSPA0085
48 B	7.89	5R		0.8	15	Curatiri	9FA1DR	213	327	27	ROSPA0085
48 C	8.17	2C	5R	0.6	160	Taieri de conservare	7FA3MO	2745	2859	287	ROSPA0085

**Raport de mediu pentru  
Amenajamentul silvic al fondului forestier proprietate publică aparținând comunei Șanț**

UA	Sup (ha)	fct1	fct2	cns	ta	Lucrari propuse	compozitia actuala	vol	vol_5cr	volum de exploatat (mc)	AP_SPA
48 D	4.52	5H	5R	0.7	170	Igiena	6PAM3FA1DR	1681	1724	37	ROSPA0085
49 A	11.6	5R		0.5	100	Taieri progresive	4MO4BR1FA1PAM	4234	4443	2245	ROSPA0085
49 B	12.08	5R		0.8	75	Igiena	5MO2BR2FA1PAM	5605	6149	109	ROSPA0085
5 A	5.17	5R		0.8	80	Igiena	4FA3FR2MO1BR	2177	2342	47	ROSPA0085
5 B	5.25	5R		0.7	80	Igiena	7FA2MO1DT	1717	1867	41	ROSPA0085
5 C	2.93	5R		0.7	150	Taieri de igiena (Progresive dec. II)	6FA3PAM1MO	1014	1055	23	ROSPA0085
50 A	20.62	5R		0.8	100	Igiena	6BR3MO1DT	14269	14980	187	ROSPA0085
50 B	8.44	5R		0.9	15	Îngrijirea semințișului	8FA1DR1PAM	169	300	21	ROSPA0085
50 C	1.32	2C	5R	0.5	170	Taieri de conservare	9FA1MO	350	364	37	ROSPA0085
50 D	1.07	5R		0.8	50	Igiena	9FA1MO	262	307	10	ROSPA0085
50 E	0.47	1C		0.8	100		6MO3BR1DT	309	326	4	
51 A	12.01	5R		0.7	100	Taieri de igiena (Progresive dec. II)	5BR3MO2FA	7458	7860	96	ROSPA0085
51 B	5.17	5R		0.5	170	Taieri progresive	9FA1MO	1567	1621	812	ROSPA0085
51 C	1.49	2C	5R	0.8	10	Îngrijirea semințișului	8FA2MO	13	26	0	ROSPA0085
51 D	0.63	1C		0.8	100		6MO3BR1DT	445	467	6	
52 A	3.04	5R		0.7	100	Igiena	4MO3FA2BR1PAM	1556	1629	22	ROSPA0085
52 B	0.85	1C		0.7	100		5MO3BR2FA	452	477	6	
53 A	10.32	5R		0.7	100	Igiena	5MO3BR1FA1PAM	5645	5898	81	ROSPA0085
53 B	1.83	5R		1	15	Curatiri	9FA1DR	60	93	8	ROSPA0085
53 C	0.99	5R		0.8	20	Curatiri	10MO	71	113	15	ROSPA0085
53 D	1.35	1C		0.7	100		6MO3BR1DT	737	775	10	
54 A	1.57	5R		0.8	15	Curatiri	9MO1FA	30	95	4	ROSPA0085
54 B	8.14	2C	5R	0.7	15	Igiena	9FA1DR	138	240	49	ROSPA0085
54 C	1.25	5R		0.8	15	Curatiri	9MO1FA	18	64	2	ROSPA0085
54 D	9.69	2C	5R	0.7	100	Igiena	6FA3MO1BR	4971	5174	79	ROSPA0085
54 E	3.9	2A	5R	0.6	100	Igiena	6MO2BR1FA1PAM	1697	1777	27	ROSPA0085
54 F	1.21	5R		0.8	15	Curatiri	5MO5FA	21	45	3	ROSPA0085

**Raport de mediu pentru  
Amenajamentul silvic al fondului forestier proprietate publică aparținând comunei Șanț**

UA	Sup (ha)	fct1	fct2	cns	ta	Lucrari propuse	compozitia actuala	vol	vol_5scr	volum de exploatat (mc)	AP_SPA
54 G	0.31	5R		0.7	130	Taieri de igiena (Progresive dec. II)	10MO	162	169	2	ROSPA0085
54 H	22.54	5R		0.5	100	Taieri progresive	9MO1DT	9625	9997	5037	ROSPA0085
54 I	0.45	1C		0.7	100		9MO1DT	265	277	3	
55 A	6.83	2A	5R	0.7	100	Igiena	7MO2BR1DT	3743	3897	53	ROSPA0085
55 B	4.17	5R		0.7	110	Taieri de igiena (Progresive dec. II)	5MO3FA2PAM	1806	1866	33	ROSPA0085
55 C	1.9	2C	5R	0.6	100	Igiena	10MO	680	720	13	ROSPA0085
55 D	3.94	2C	5R	0.2	110	Taieri de conservare	7PAM2MO1FA	307	317	32	ROSPA0085
55 E	0.74	5R		0.9	20	Curatiri	10MO	70	99	10	ROSPA0085
55 F	3.23	5R		0.5	110	Taieri progresive	6FABR1MO1PAM	662	707	352	ROSPA0085
55A	0.16			0	0						
58 A	11.44	5R		0.2	110	Taieri progresive	7MO3FA	972	1029	973	ROSPA0085
58 B	3.8	2C	5R	0.8	10	Îngrijirea semințșului	10MO	114	194	0	ROSPA0085
58 C	1.42	2A	5R	0.7	160	Taieri de conservare	9MO1DT	834	858	86	ROSPA0085
59 A	10.31	5R		0.9	40	Rarituri	9FA1DR	1753	2207	221	ROSPA0085
59 B	22.21	5R		0.9	45	Rarituri	10MO	6685	8106	811	ROSPA0085
59 C	14.03	2C	5R	0.6	100	Igiena	10MO	5388	5648	98	ROSPA0085
6 A	7.89	5R		0.7	85	Igiena	4FA3MO2BR1DT	3306	3578	63	ROSPA0085
6 B	10.11	5R		0.7	85	Igiena	4MO4FA1BR1DT	3720	4023	80	ROSPA0085
6 C	3.48	5R		0.8	150	Taieri de igiena (Progresive dec. II)	6FA3PAM1MO	1242	1310	36	ROSPA0085
60 A	3.17	2C	5R	0.4	150	Taieri de conservare	10MO	653	678	69	ROSPA0085
60 B	8.87	2C	5R	0.7	30	Igiena	10MO	1029	1441	53	ROSPA0085
60 C	4.48	2C	5R	0.6	150	Taieri de conservare	10MO	1107	1165	116	ROSPA0085
7 A	10.96	5R		0.7	85	Igiena	6MO3BR1DT	5283	5678	88	ROSPA0085
7 B	4.74	5R		0.7	85	Igiena	5BR4MO1DT	2275	2448	38	ROSPA0085
72 A	10.01	1C		0.7	100		6MO3BR1DT	5636	5896	80	
72 B	11.22	1C		0.4	100		6MO3BR1DT	3018	3192	3188	
73 A	24.91	1C		0.7	110		7MO3BR	16241	16801	200	

**Raport de mediu pentru  
Amenajamentul silvic al fondului forestier proprietate publică aparținând comunei Șanț**

UA	Sup (ha)	fct1	fct2	cns	ta	Lucrari propuse	compozitia actuala	vol	vol_5cr	volum de exploatat (mc)	AP_SPA
73 B	3.45	2C		0.7	50		10MO	1349	1494	27	
73 C	0.67	1C		0.9	10		10MO	2	22	0	
73 D	1.59	1C		0.8	50		10MO	558	648	24	
73 E	2.44	1C		0.3	110		9MO1BR	349	372	349	
74 A	21.5	1C		0.7	110		8MO2BR	13588	14061	171	
74 B	3	2C		0.7	50		10MO	1212	1331	24	
74 C	0.8	1C		1	15		9MO1BR	40	76	6	
74 D	5.52	1C		0.4	110		7MO2BR1DT	1529	1601	1604	
74 E	2.9	1C		0.3	110		9MO1BR	673	701	673	
75 A	9.56	1C		0.7	110		9MO1BR	6004	6200	77	
75 B	1.3	1C		1	15		8MO1BR1DT	26	84	4	
75 C	0.32	1C		0.3	110		9MO1BR	87	90	87	
75 D	1.44	1C		0.4	110		7MO2BR1DT	520	539	520	
76 A	15.08	1C		0.8	110		7MO2BR1PAM	10511	10843	136	
76 B	0.77	1C		0.3	110		7MO2BR1DT	224	231	223	
77 A	20.76	1C		0.7	110		5BR4MO1DT	13556	14002	166	
77 B	2.87	1C		0.9	15		7MO2BR1FA	115	221	47	
77 C	2.7	1C		0.2	110		5MO3BR1FA1PAM	335	351	335	
78 A	10.26	1C		0.3	110		4MO3BR2FA1DT	1703	1795	1793	
78 B	5.59	1C		0.9	15		6MO3BR1DT	224	428	91	
78 C	3.5	1C		0.7	110		9MO1BR	2254	2324	28	
79 A	3.04	1C		0.7	110		9MO1BR	1854	1919	24	
79 B	0.89	1C		0.9	15		7MO2BR1FA	36	69	13	
79 C	3.68	1C		0.2	110		4BR3MO2FA1PAM	416	440	415	
79 D	27.11	1C		0.8	110		7MO2BR1DT	17703	18394	244	
7M	0.27			0	0						
8 A	14.93	5R		0.7	85	Igiena	5BR4MO1FA	7346	7883	120	ROSPA0085

**Raport de mediu pentru  
Amenajamentul silvic al fondului forestier proprietate publică aparținând comunei Șanț**

UA	Sup (ha)	fct1	fct2	cns	ta	Lucrari propuse	compozitia actuala	vol	vol_5cr	volum de exploatat (mc)	AP_SPA
8 B	13.32	5R		0.1	150	Taieri progresive	4BR3FA2PAM1MO	559	592	561	ROSPA0085
8 C	0.94	2I	5R	0.9	15	Curatiri	3MO3AN4SAC	20	44	3	ROSPA0085
80 A	12.15	1C		0.8	110		6MO3BR1DT	8043	8341	110	
80 B	0.37	1C		0.8	15		10MO	6	20	1	
81 A	13.69	1C		0.8	110		8MO2BR	10158	10514	123	
81 B	0.2	1C		0.8	15		10MO	3	11	0	
82 A	9.03	1C		0.8	110		7MO3BR	6005	6240	81	
82 B	0.73	1C		0.9	5		10MO	2	13	0	
85 A	2.24	1C		0.9	45		10MO	1010	1186	116	
85 B	14.05	1C		0.2	110		4FA2MO1BR2PAM1DT	1967	2058	1967	
86 A	4.47	1C		0.8	45		10MO	1792	2103	83	
86M	2.46			0	0						
87 A	19.55	1C		0.7	110		6MO3BR1DT	11730	12121	157	
87 B	1.66	1C		0.8	55		10MO	750	855	33	
88 A	17.4	1C		0.7	110		6MO4BR	10840	11205	140	
88 B	1.56	1C		0.4	110		9MO1BR	577	597	597	
89 A	12.88	1C		0.7	110		5MO4BR1DT	7573	7843	103	
89 B	2.43	1C		0.2	110		8MO2BR	301	317	302	
8A	3.97			0	0						
8M	0.31			0	0						
9 A	0.92	2A	5R	0.7	90	Igiena	6MO4BR	443	472	7	ROSPA0085
9 B	6.54	5R		0.2	85	Taieri progresive	4BR3MO2FA1DT	464	526	465	ROSPA0085
90 A	16.59	1C		0.7	110		5MO4BR1DT	10020	10360	134	
90 B	1.36	1C		0.1	110		8MO1BR1DT	87	91	87	
91 A	17.76	1C		0.8	55		10MO	8951	10043	401	
91 B	0.43	1C		0.9	5		9MO1BR	0	6	0	
91 C	3.44	1C		0.3	55		8MO1PAM1DT	716	788	716	

**Raport de mediu pentru  
Amenajamentul silvic al fondului forestier proprietate publică aparținând comunei Șanț**

UA	Sup (ha)	fct1	fct2	cns	ta	Lucrari propuse	compozitia actuala	vol	vol_5cr	volum de exploatat (mc)	AP_SPA
92 A	14.23	1C		0.7	110		7MO2BR1DT	8325	8624	112	
92 B	1.22	1C		0.8	60		8MO2BR	661	734	11	
92 C	2.97	1C		0.5	5		6MO3BR1DT	6	27	0	
92A	2.3			0	0						
92M	1.94			0	0						
93 A	2.45	1C		0.8	65		10MO	1419	1534	22	
93 B	9.49	5H		0.7	110		8MO2BR	6121	6316	77	
94 A	30.87	5H		0.7	110		5BR4MO1DT	19448	20081	246	
94 B	1.91	2A		0.7	55		3FA3PAM2MO2BR	476	539	16	
94 C	1.32	1C		0.9	50		10MO	632	731	65	
94A	1.04			0	0						
95 A	23.49	5H		0.7	110		7MO2BR1DT	14211	14681	189	
95 B	1.33	2A		0.7	55		4FA3PAM2MO1BR	318	365	10	
96 A	22.05	1C		0.7	110		6MO4BR	14399	14895	177	
96A	0.81			0	0						
99 A	22.54	1C		0.8	110		5BR4MO1DT	16116	16668	203	
99A	2.93			0	0						

**Caracterizarea unităților amenajistice incluse în ROSPA0085 și volumul de masă lemnoasă de extras, în raport cu posibilitatea**

Tabel 29

Nr. Crt.	ua	Sup_ha	tp	ta (vârsta)	te	compoz_act	Sp_Maj	ta_cns_clp	vol	vol_5cr	vol_ex	AP_SPA
1	1 A	1,36	1341	85	100	10MO	MO	85-0,8-3	755	805	12	ROSPA0085
2	1 B	8,98	1341	90	0	4FA3BR2MO1DT	FA	90-0,6-3	3457	3614	62	ROSPA0085
3	1 C	13,78	1341	170	110	5FA3DT1BR1MO	FA	170-0,5-3	3459	3638	1836	ROSPA0085
4	2	15,91	1341	45	100	6MO1FA2FR1PAM	MO	45-0,9-3	5028	6030	603	ROSPA0085
5	3 A	5,94	1341	90	100	4MO4BR1FA1PAM	MO	90-0,7-3	2631	2812	48	ROSPA0085
6	3 B	2,39	1341	75	110	8FA2FR	FA	75-0,8-3	851	931	21	ROSPA0085

**Raport de mediu pentru  
Amenajamentul silvic al fondului forestier proprietate publică aparținând comunei Șanț**

Nr. Crt.	ua	Sup_ha	tp	ta (vârsta)	te	compoz_act	Sp_Maj	ta_cns_clp	vol	vol_5cr	vol_ex	AP_SPA
7	3 C	3,32	1341	150	110	6FA3PAM1MO	FA	150-0,8-3	1301	1352	30	ROSPA0085
8	3 D	3,23	1341	170	110	3FA3BR2MO2FR	FA	170-0,3-3	604	638	605	ROSPA0085
9	4 A	6,71	1311	85	110	6MO3BR1DT	MO	85-0,7-2	3321	3563	53	ROSPA0085
10	4 B	2,45	1311	85	120	3FA3BR2MO2DT	FA	85-0,7-2	1012	1093	20	ROSPA0085
11	5 A	5,17	1311	80	100	4FA3FR2MO1BR	FA	80-0,8-2	2177	2342	47	ROSPA0085
12	5 B	5,25	1341	80	110	7FA2MO1DT	FA	80-0,7-3	1717	1867	41	ROSPA0085
13	5 C	2,93	1341	150	110	6FA3PAM1MO	FA	150-0,7-3	1014	1055	23	ROSPA0085
14	6 A	7,89	1311	85	110	4FA3MO2BR1DT	FA	85-0,7-2	3306	3578	63	ROSPA0085
15	6 B	10,11	1341	85	110	4MO4FA1BR1DT	MO	85-0,7-3	3720	4023	80	ROSPA0085
16	6 C	3,48	1341	150	110	6FA3PAM1MO	FA	150-0,8-3	1242	1310	36	ROSPA0085
17	7 A	10,96	1311	85	110	6MO3BR1DT	MO	85-0,7-2	5283	5678	88	ROSPA0085
18	7 B	4,74	1311	85	120	5BR4MO1DT	BR	85-0,7-2	2275	2448	38	ROSPA0085
19	8 A	14,93	1311	85	120	5BR4MO1FA	BR	85-0,7-2	7346	7883	120	ROSPA0085
20	8 B	13,32	1341	150	110	4BR3FA2PAM1MO	BR	150-0,1-3	559	592	561	ROSPA0085
21	8 C	0,94	1341	15	0	3MO3AN4SAC	MO	15-0,9-3	20	44	3	ROSPA0085
22	9 A	0,92	1341	90	0	6MO4BR	MO	90-0,7-3	443	472	7	ROSPA0085
23	9 B	6,54	1311	85	85	4BR3MO2FA1DT	BR	85-0,2-2	464	526	465	ROSPA0085
24	10 A	7,07	1311	85	110	4MO3FA2BR1PAM	MO	85-0,8-2	3556	3828	63	ROSPA0085
25	10 B	10,33	1341	85	110	6FA2MO1BR1DT	FA	85-0,8-3	4504	4840	93	ROSPA0085
26	11 A	6,29	1311	90	110	6MO2BR1FA1DT	MO	90-0,8-2	3573	3806	57	ROSPA0085
27	11 B	7,69	1311	90	110	6MO2FA1BR1DT	MO	90-0,7-2	3814	4060	61	ROSPA0085
28	13	8,57	1311	90	110	5MO2BR2FA1DT	MO	90-0,7-2	4191	4470	69	ROSPA0085
29	14	12,17	1311	90	110	6MO2FA2BR	MO	90-0,7-2	6414	6803	97	ROSPA0085
30	15 A	23,66	1311	90	110	6MO3BR1FA	MO	90-0,7-2	13368	14196	190	ROSPA0085
31	15 B	11,18	1341	90	110	4FA3MO3BR	FA	90-0,7-3	5400	5769	90	ROSPA0085
32	16 A	22,08	1311	90	110	8MO2BR	MO	90-0,7-2	12696	13469	176	ROSPA0085
33	16 B	1,15	1311	15	110	5MO2BR2FA1PAM	MO	15-0,9-2	31	74	4	ROSPA0085
34	17 A	7,26	1311	90	110	5MO4BR1FA	MO	90-0,7-2	4160	4410	58	ROSPA0085
35	17 B	0,15	1311	15	110	5MO2BR2FA1PAM	MO	15-0,9-2	4	10	0	ROSPA0085

**Raport de mediu pentru  
Amenajamentul silvic al fondului forestier proprietate publică aparținând comunei Șanț**

Nr. Crt.	ua	Sup_ha	tp	ta (vârsta)	te	compoz_act	Sp_Maj	ta_cns_clp	vol	vol_5cr	vol_ex	AP_SPA
36	18	9,69	1341	90	110	4FA2BR2MO2DT	FA	90-0,7-3	3595	3852	79	ROSPA0085
37	19 A	7,11	1311	100	110	4MO3BR2FA1DT	MO	100-0,7-2	3477	3669	57	ROSPA0085
38	19 B	6,09	1311	90	120	6BR3MO1FA	BR	90-0,7-2	2984	3191	49	ROSPA0085
39	19 C	0,84	1341	90	110	8FA2MO	FA	90-0,8-3	329	356	8	ROSPA0085
40	20 A	14,7	1311	90	90	4BR3MO2FA1DT	BR	90-0,3-2	2822	3028	2823	ROSPA0085
41	20 B	9,16	1341	140	110	6FA1BR1MO2DT	FA	140-0,5-3	2299	2400	1207	ROSPA0085
42	20 C	1,79	1341	90	90	3FA3PAM2FR2DR	FA	90-0,1-3	50	54	50	ROSPA0085
43	21 A	15,72	1311	90	110	7MO2FA1BR	MO	90-0,7-2	8284	8811	126	ROSPA0085
44	21 B	13,23	1341	100	110	5FA3BR2MO	FA	100-0,7-3	5742	6026	106	ROSPA0085
45	21 C	1,72	1341	90	90	6FA2BR1MO1DT	FA	90-0,1-3	132	139	132	ROSPA0085
46	22	13,43	1311	90	90	3MO3BR3FA1DT	MO	90-0,3-2	1612	1787	1611	ROSPA0085
47	23 A	7,18	1311	100	110	8MO2BR	MO	100-0,7-2	4459	4671	58	ROSPA0085
48	23 B	7,42	1311	90	110	5BR4MO1FA	BR	90-0,7-2	4111	4371	60	ROSPA0085
49	24	3,14	1311	100	110	6MO4BR	MO	100-0,7-2	1749	1840	25	ROSPA0085
50	25 A	13,38	1311	90	90	5MO4BR1FA	MO	90-0,4-2	4148	4416	4413	ROSPA0085
51	25 B	4,79	1311	100	100	6MO3BR1DT	MO	100-0,3-2	810	865	809	ROSPA0085
52	26	2,93	1311	90	110	7MO3BR	MO	90-0,7-2	1664	1765	23	ROSPA0085
53	27	1,3	1311	25	120	5FA2MO2FR1PAM	FA	25-0,9-2	59	115	24	ROSPA0085
54	28 A	19,09	1311	90	110	4MO4BR2FA	MO	90-0,7-2	10290	10949	153	ROSPA0085
55	28 B	3,39	1341	90	90	3FA4PAM2MO1FR	FA	90-0,1-4	176	184	177	ROSPA0085
56	29 A	13,28	1311	90	90	4MO4BR2FA	MO	90-0,3-2	1952	2151	1952	ROSPA0085
57	29 B	6,22	1311	90	90	5MO4BR1FA	MO	90-0,3-2	1294	1378	1293	ROSPA0085
58	31	10,37	1311	90	90	3MO1BR2FA2FR2PAM	MO	90-0,2-2	798	871	799	ROSPA0085
59	32 A	27,53	1311	90	90	3MO3FA2BR1FR1PAM	MO	90-0,1-2	1487	1583	1487	ROSPA0085
60	32 B	0,68	1311	20	110	4MO2BR3FA1PAM	MO	20-0,9-2	31	61	12	ROSPA0085
61	33	5,01	1311	40	110	6MO1BR2FA1DT	MO	40-0,9-3	1002	1275	128	ROSPA0085
62	34 A	4,79	1311	50	110	8MO2FA	MO	50-0,8-2	1605	1909	74	ROSPA0085
63	34 B	36,21	1311	40	110	5MO3FA1BR1PAM	MO	40-0,9-2	9342	11623	1162	ROSPA0085
64	35	14,73	1311	40	110	4MO3FA2BR1PAM	MO	40-0,9-2	3771	4677	467	ROSPA0085



**Raport de mediu pentru  
Amenajamentul silvic al fondului forestier proprietate publică aparținând comunei Șanț**

Nr. Crt.	ua	Sup_ha	tp	ta (vârsta)	te	compoz_act	Sp_Maj	ta_cns_clp	vol	vol_5cr	vol_ex	AP_SPA
65	36 A	8,52	1311	55	110	8MO1FR1FA	MO	55-0,8-2	3306	3804	152	ROSPA0085
66	36 B	10,09	1311	50	110	5MO3FA1BR1DT	MO	50-0,9-2	3088	3719	332	ROSPA0085
67	37 A	2,93	1311	55	110	7MO2BR1FA	MO	55-0,8-2	1160	1337	53	ROSPA0085
68	37 B	7,99	1311	45	110	6MO1BR2FA1DT	MO	45-0,9-2	2773	3324	329	ROSPA0085
69	38 A	9,49	1311	45	110	4MO3FA2BR1DT	MO	45-0,9-2	2866	3473	344	ROSPA0085
70	39 A	5,03	1311	40	120	8FA1MO1DT	FA	40-1-2	1263	1585	159	ROSPA0085
71	39 B	13,04	1311	100	110	5BR2MO2FA1DT	BR	100-0,7-2	6963	7341	104	ROSPA0085
72	40	27,02	1311	90	110	4MO3FA2BR1DT	MO	90-0,7-2	11646	12524	216	ROSPA0085
73	41 A	22,13	1311	90	110	5MO4BR1DT	MO	90-0,7-2	11640	12249	177	ROSPA0085
74	41 B	0,75	1311	15	110	8MO1BR1DT	MO	15-0,8-2	5	32	1	ROSPA0085
75	41 C	0,93	1311	90	110	5MO4BR1DT	MO	90-0,7-2	489	514	8	ROSPA0085
76	41 D	0,79	1311	90	90	6MO3BR1DT	MO	90-0,2-3	107	114	107	ROSPA0085
77	42 A	18,41	1311	110	110	6MO4BR	MO	110-0,7-2	10659	11092	147	ROSPA0085
78	42 B	1,84	1311	110	110	6MO3BR1DT	MO	110-0,1-3	109	115	108	ROSPA0085
79	43 A	15,98	1311	95	110	5MO3BR2FA	MO	95-0,7-2	8246	8709	129	ROSPA0085
80	43 B	10,61	1311	15	110	4MO4BR2FA	MO	15-0,9-2	233	578	35	ROSPA0085
81	44 A	7,78	1311	100	0	4MO4FA2BR	MO	100-0,7-2	3890	4096	62	ROSPA0085
82	44 B	1,43	1311	15	110	9MO1DT	MO	15-0,9-2	24	84	3	ROSPA0085
83	44 C	2,44	1341	70	0	10MO	MO	70-0,8-3	1215	1315	22	ROSPA0085
84	44 D	6,97	1311	15	110	6MO2BR2FA	MO	15-0,8-2	105	325	15	ROSPA0085
85	44 E	10,25	1311	150	120	5MO3FA1BR1PAM	MO	150-0,2-3	1046	1097	1046	ROSPA0085
86	45 A	12,91	1341	90	120	5FA2MO2BR1PAM	FA	90-0,7-3	5371	5681	101	ROSPA0085
87	45 B	10,21	1114	100	100	5MO3FA1BR1PAM	MO	100-0,2-4	929	985	928	ROSPA0085
88	45 C	1,93	1153	160	0	10MO	MO	160-0,3-4	309	323	33	ROSPA0085
89	45 D	1,07	1311	15	110	5MO4FA1BR	MO	15-0,8-2	7	40	0	ROSPA0085
90	46 A	3,36	1114	160	110	10MO	MO	160-0,1-3	141	151	142	ROSPA0085
91	46 B	10,65	1153	160	0	10MO	MO	160-0,5-4	2833	2961	296	ROSPA0085
92	46 C	17,58	1114	25	100	10MO	MO	25-0,7-3	352	906	0	ROSPA0085
93	46 D	4,74	1114	160	110	10MO	MO	160-0,7-3	2465	2557	38	ROSPA0085

**Raport de mediu pentru  
Amenajamentul silvic al fondului forestier proprietate publică aparținând comunei Șanț**

Nr. Crt.	ua	Sup_ha	tp	ta (vârsta)	te	compoz_act	Sp_Maj	ta_cns_clp	vol	vol_5cr	vol_ex	AP_SPA
94	47 A	4,72	1341	90	100	8MO1BR1DT	MO	90-0,8-3	2945	3098	42	ROSPA0085
95	47 B	4,22	1341	100	100	5MO5FA	MO	100-0,2-3	350	380	350	ROSPA0085
96	48 A	19,22	1341	90	110	4FA2MO2BR2PAM	FA	90-0,7-3	9648	10157	153	ROSPA0085
97	48 B	7,89	4113	15	110	9FA1DR	FA	15-0,8-3	213	327	27	ROSPA0085
98	48 C	8,17	4113	160	0	7FA3MO	FA	160-0,6-3	2745	2859	287	ROSPA0085
99	48 D	4,52	4113	170	0	6PAM3FA1DR	PAM	170-0,7-3	1681	1724	37	ROSPA0085
100	49 A	11,6	1311	100	100	4MO4BR1FA1PAM	MO	100-0,5-2	4234	4443	2245	ROSPA0085
101	49 B	12,08	1311	75	110	5MO2BR2FA1PAM	MO	75-0,8-2	5605	6149	109	ROSPA0085
102	50 A	20,62	1311	100	120	6BR3MO1DT	BR	100-0,8-1	14269	14980	187	ROSPA0085
103	50 B	8,44	4113	15	110	8FA1DR1PAM	FA	15-0,9-3	169	300	21	ROSPA0085
104	50 C	1,32	4113	170	0	9FA1MO	FA	170-0,5-3	350	364	37	ROSPA0085
105	50 D	1,07	4113	50	110	9FA1MO	FA	50-0,8-3	262	307	10	ROSPA0085
106	51 A	12,01	1311	100	110	5BR3MO2FA	BR	100-0,7-1	7458	7860	96	ROSPA0085
107	51 B	5,17	4113	170	110	9FA1MO	FA	170-0,5-3	1567	1621	812	ROSPA0085
108	51 C	1,49	4113	10	0	8FA2MO	FA	10-0,8-3	13	26	0	ROSPA0085
109	52 A	3,04	1311	100	120	4MO3FA2BR1PAM	MO	100-0,7-2	1556	1629	22	ROSPA0085
110	53 A	10,32	1311	100	120	5MO3BR1FA1PAM	MO	100-0,7-2	5645	5898	81	ROSPA0085
111	53 B	1,83	4113	15	110	9FA1DR	FA	15-1-3	60	93	8	ROSPA0085
112	53 C	0,99	1341	20	100	10MO	MO	20-0,8-3	71	113	15	ROSPA0085
113	54 A	1,57	1311	15	120	9MO1FA	MO	15-0,8-2	30	95	4	ROSPA0085
114	54 B	8,14	4113	15	0	9FA1DR	FA	15-0,7-3	138	240	49	ROSPA0085
115	54 C	1,25	1311	15	110	9MO1FA	MO	15-0,8-2	18	64	2	ROSPA0085
116	54 D	9,69	1341	100	0	6FA3MO1BR	FA	100-0,7-3	4971	5174	79	ROSPA0085
117	54 E	3,9	1341	100	0	6MO2BR1FA1PAM	MO	100-0,6-3	1697	1777	27	ROSPA0085
118	54 F	1,21	1341	15	100	5MO5FA	MO	15-0,8-3	21	45	3	ROSPA0085
119	54 G	0,31	1341	130	100	10MO	MO	130-0,7-3	162	169	2	ROSPA0085
120	54 H	22,54	1311	100	100	9MO1DT	MO	100-0,5-2	9625	9997	5037	ROSPA0085
121	55 A	6,83	1341	100	0	7MO2BR1DT	MO	100-0,7-3	3743	3897	53	ROSPA0085
122	55 B	4,17	1341	110	100	5MO3FA2PAM	MO	110-0,7-3	1806	1866	33	ROSPA0085

**Raport de mediu pentru  
Amenajamentul silvic al fondului forestier proprietate publică aparținând comunei Șanț**

Nr. Crt.	ua	Sup_ha	tp	ta (vârsta)	te	compoz_act	Sp_Maj	ta_cns_clp	vol	vol_5cr	vol_ex	AP_SPA
123	55 C	1,9	1341	100	0	10MO	MO	100-0,6-3	680	720	13	ROSPA0085
124	55 D	3,94	1341	110	0	7PAM2MO1FA	PAM	110-0,2-4	307	317	32	ROSPA0085
125	55 E	0,74	1341	20	100	10MO	MO	20-0,9-3	70	99	10	ROSPA0085
126	55 F	3,23	1341	110	110	6FABR1MO1PAM	FABR	110-0,5-3	662	707	352	ROSPA0085
127	56	7,78	1341	110	0	9MO1FA	MO	110-0,4-3	1680	1769	178	ROSPA0085
128	57	2,05	1121	70	0	10MO	MO	70-0,6-3	601	668	14	ROSPA0085
129	58 A	11,44	1121	110	100	7MO3FA	MO	110-0,2-3	972	1029	973	ROSPA0085
130	58 B	3,8	1121	10	0	10MO	MO	10-0,8-3	114	194	0	ROSPA0085
131	58 C	1,42	1121	160	0	9MO1DT	MO	160-0,7-3	834	858	86	ROSPA0085
132	59 A	10,31	1341	40	110	9FA1DR	FA	40-0,9-3	1753	2207	221	ROSPA0085
133	59 B	22,21	1121	45	100	10MO	MO	45-0,9-3	6685	8106	811	ROSPA0085
134	59 C	14,03	1121	100	0	10MO	MO	100-0,6-3	5388	5648	98	ROSPA0085
135	60 A	3,17	1121	150	0	10MO	MO	150-0,4-4	653	678	69	ROSPA0085
136	60 B	8,87	1121	30	0	10MO	MO	30-0,7-3	1029	1441	53	ROSPA0085
137	60 C	4,48	1121	150	0	10MO	MO	150-0,6-4	1107	1165	116	ROSPA0085
138	152 C	0,99	1121	60	110	10MO	MO	60-0,7-3	369	414	8	ROSPA0085
139	154 E	0,14	1311	20	70	8AN2MO	AN	20-0,7-2	7	11	1	ROSPA0085
140	156 B	0,56	1341	20	110	10MO	MO	20-0,7-3	74	92	4	ROSPA0085

### 1.3. Relația amenajamentului silvic cu alte planuri și programe relevante

Amenajamentele silvice pentru fondurile forestiere incluse în ariile naturale protejate de interes național sunt parte a planurilor de management.

Lucrarea elaborată nu influențează negativ studiile și proiectele elaborate anterior, chiar le completează prin valorificarea eficientă a resurselor, în condițiile dezvoltării durabile.

Reglementările pentru realizarea amenajamentului silvic al U.P.VIII Măriile din cadrul Ocolului Silvic Izvorul Someșului Mare RA vor fi prevăzute și în alte planuri, care se referă la zona studiată. Cele mai apropiate locații pentru alte amenajamente silvice existente în zonă sunt situate astfel:

Cele mai apropiate locații pentru alte amenajamente silvice existente în zonă, în cadrul cărora se desfășoară activități de exploatare și transport a masei lemnoase sunt situate astfel:

Tabelul 30

Puncte cardinale	Vecinătăți	Felul Limitei	Hotare
N	Fond forestier – Com. Șanț Fond forestier – O.S. Cârlibaba	Artificială Naturală	Borne și arborii de limită culme Culmea Crucilor Culmea Bindereasa Culmea Omului
E	Fond forestier – Com. Măgura Ilvei Fânațe – locuitori Com. Șanț	Artificială Naturală	Borne și arborii de limită Culmea Zâmbroaiei Culmea Suhardului
S	Fond forestier – Com. Măgura Ilvei Fond forestier – Com. Rodna	Artificială Naturală	Borne și arborii de limită Pârâul Măria Mică
V	Fond forestier – Com. Șanț	Artificială Naturală	Borne și arborii de limită Culmea Chicerei Râul Someșul Mare

Toate hotarele sunt clare și sunt materializate cu semnele uzuale folosite la delimitarea fondului forestier, precum și cu borne de hotar.

Limitele sunt evidente, fiind constituite din forme de relief (culmi, văi).

Principalele funcțiuni ale amenajamentului silvic, stabilite prin proiectul tehnic și planul de management, rămân valabile și neschimbate în privința unităților și subunităților teritoriale. Zona studiată se situează în afara intravilanului, suprafața administrată de Ocolul Silvic Izvorul Someșului Mare RA având numai folosință de teren forestier.

Întreaga suprafață nu își schimbă categoria folosință pe durata realizării planului, și nici după finalizarea acestuia.

## 2. ASPECTELE RELEVANTE ALE STĂRII ACTUALE A MEDIULUI ȘI ALE EVOLUȚIEI SALE PROBABILE ÎN SITUAȚIA NEIMPLEMENTĂRII PLANULUI PROPUȘ

În limitele teritoriale ale U.P.VIII Măriile din cadrul Ocolului Silvic Izvorul Someșului Mare RA și în imediata apropiere nu sunt amplasate industrii poluatoare. Starea factorilor de mediu este bună, un argument în acest sens este însăși desemnarea sitului Natura 2000 ROSPA0085 Munții Rodnei.

Pădurile identificate în limitele teritoriale ale fondului forestier al U.P.VIII Măriile din cadrul Ocolului Silvic Izvorul Someșului Mare RA reprezintă habitate foarte diversificate, cu caracteristici foarte bune pentru existența și dezvoltarea unui număr mare de specii de interes comunitar.

Unele dintre ecosistemele forestiere administrate de Ocolul Silvic Izvorul Someșului Mare RA prezintă elemente importante din punct de vedere al biodiversității forestiere, ceea ce face ca ele să întrunească elementele necesare pentru a fi încadrate în categoria "păduri cu valoare conservativă mare". Ca urmare, este esențial ca impactul unor investiții asupra acelor specii pentru care zona a fost desemnată ca sit Natura 2000 să fie evaluat prin metode științifice. În majoritatea

## **Raport de mediu pentru Amenajamentul silvic al fondului forestier proprietate publică aparținând comunei Șanț**

cazurilor impactul poate fi minimalizat sau sensibil micșorat prin selectarea atentă și implementarea corectă a metodelor de diminuare a impactului.

Neimplementarea reglementărilor amenajamentului silvic nu ar duce în nici un caz la ameliorarea stării factorilor de mediu, ci dimpotrivă la neîndeplinirea obiectivelor social - ecologice și economice ale pădurii.

În continuare se vor enumera câteva din consecințele neimplementării reglementărilor amenajamentului silvic:

- dezvoltarea haotică a arboretelor, cu proliferarea speciilor invazive, puțin productive și de calitate inferioară (ex. plop tremurător);
- îmbătrânirea arboretelor fapt ce ar face dificilă regenerarea acestora;
- degradarea și uscarea arborilor;
- neefectuarea tăierilor de igienă sau neridicarea la timp a arborilor căzuți în urma doborâturilor și rupturilor de vânt și zăpadă ar putea conduce la proliferarea unor populații de dăunători cu efecte dezastruoase asupra echilibrului pădurii;
- deteriorarea aspectului peisagistic;
- orice perturbare în viața pădurii ar avea efecte și asupra celorlalți factori ai mediului (apă, sol, climă, biodiversitate) dar și asupra speciilor ce își au habitatul sau își procură hrana din pădure;
- degradarea stării fitosanitare a arboretelor (pădurilor) din cuprinsul ariilor protejate, precum și a celor învecinate;
- presiunea antropică asupra arboretelor;
- pierderi economice importante;
- obținerea de arborete cu o structură dezechilibrată pe clase de vârstă cu consecințe asupra conținutului pădurii;
- anularea competiției interspecifice;
- scăderea calitativă a materialului lemnos;
- neasigurarea satisfacerii neîntrerupte a nevoilor de lemn.

### **3. CARACTERISTICILE DE MEDIU ALE ZONEI POSIBIL A FI AFECTATĂ SEMNIFICATIV**

#### **3.1. Elemente generale privind cadrul natural**

##### **3.1.1 Geomorfologie**

Teritoriul U.P.VIII Măriile este parte integrantă a Munților Maramureșului și Bucovinei, din Carpații Orientali, fiind cuprins în două masive muntoase, respectiv Munții Suhard (în nordul p. Măria Mare) și Munții Bârgăului (în sudul acestui pârau).

*Munții Suhard* sunt situați în partea centrală a grupei nordice a Carpaților Orientali, în zona cristalino-mezozoică. Masivul Suhard a apărut în urma marilor cutări ale scoarței terestre produse în era secundară, prezentându-se ca o prelungire sud-estică a sâmburelui cristalin al Munților Rodnei. Nucleul masivului este format din roci cristaline — de altfel cele mai răspândite din această unitate montană. În partea nordică și centrală a Suhardului, cristalinul formează un anticlinal, care dă cele mai mari înălțimi; în axul lui apar șisturi mezometamorfice, iar flancurile sînt alcătuite din șisturi epimetamorfice. Șisturile mezometamorfice sînt prezente prin micașisturi cuarțoase, biotitice și cu granați, șisturi cuarțito-biotitice, paragnaise, gnaise și calcare, care generează un relief cu forme mai rotunjite, cu excepția calcarelor ce se înscriu în peisaj printr-o morfologie aparte, în special în lungul culmilor principale. Seria șisturilor epimetamorfice acoperă transgresiv nucleul zonei anticlinale și sînt formate dintr-un complex inferior cuarțos — cu participarea largă a cuarțului (fapt vizibil în Masivul Omu, unde cuarțul lăptos apare frecvent la zi, imprimând peisajului o notă specifică prin culoarea sa alb-strălucitoare) și dintr-un nivel sericito-cuarțos. Formațiunile

## Raport de mediu pentru Amenajamentul silvic al fondului forestier proprietate publică aparținând comunei Șanț

sedimentare din zonă sunt alcătuite din sedimente cretacice (cenomaniene), care apar în zona de obârșie a pârâului Someșului Mare.

*Munții Bârgăului* reprezintă o arie de discontinuitate geografică relativă, atât față de cele două complexe muntoase înalte (Rodna și Călimani), care îi domină dinspre nord și respectiv dinspre sud, cât și față de cele două compartimente depresionare de la vest și est (Podișul Transilvaniei și Depresiunea Domelor), pe care le domină altimetric. Această discontinuitate geografică, consecință a evenimentelor tectonice și alcătuirii geologice specifice, se reflectă în particularitățile bio-pedoclimatice și în originalitatea peisajului acestui grup muntos. Geologic, unitatea Bârgăului se prezintă ca un mozaic sedimentar-vulcanic, cu lame cristaline în NV, mozaic ce se răsfrânge până la detaliu în ansamblul geosistemic, generând un peisaj unic pentru Carpații Orientali și cu rare echivalente în întreaga unitate carpatică. La zi, cristalinul nu apare decât în nord-vestul Munților Bârgăului, sub forma unor lame înguste în dreptul localității Valea Mare, pe compartimentul nordic al Faliei Someșului Mare. Sedimentarul, dominant în partea centrală și estică, este alcătuit din roci moi, aparținând flișului transcarpatic de vârstă cretacic-paleogen-miocen inferior. Rocile vulcanice intrusive, de tipul andezitelor și dioritelor, aparțin unor subvulcani ce au străpuns rocile sedimentare sub forme variate (lacolite, sill-uri, neck-uri, dyk-uri, stock-uri). La contactul cu Rodna se întâlnesc câteva iviri cristaline înguste.

*Munții Suhard*, considerați și cea mai înaltă și lungă obcină cristalină din nordul Moldovei, au ca principală caracteristică a reliefului scăderea treptată în altitudine pe direcția NV – SE. Munții Suhard sunt puternic fragmentați pe ambele flancuri (estic și vestic), fără însă a fi marcați de vreo șă care să permită accesul dintr-o parte în alta a culmii centrale. Acești munți au o expoziție generală V – NV și coboară în pante rezezi sau foarte rezezi (uneori chiar abrupte) spre râul Someșul Mare și spre pâraiele Măria Mare și Măria Mică.



*Munții Bârgăului* aparțin mării unități geomorfologice a culoarului Bârgău - Dorna - Moldova care reprezintă o mare zonă de discontinuitate geografică. Acești munți formează o arie de tranziție coborâtă între munții Rodnei și Călimani. Relieful are un caracter larg vălurit, cu forme structurale monoclinale și martori vulcanici. Complexul de roci sedimentare a condiționat formarea unui relief de înălțimi joase, cu o energie de sub 250 - 300 m, uneori poduri largi și depresiuni. Munții Bârgăului au caracter de munți cu înălțimi mijlocii și mici, particularitate determinată de prezența structurii cutate a flișului paleogen, străpuns și acoperit de roci vulcanice. Evoluția văilor se leagă în mare parte de dezvelirea din mantaua sedimentară a multora din actualele iviri de roci vulcanice.

Altitudinal suprafața U.P. se întinde între 690 m (u.a.159) și 1600 m (u.a. 60C).

Primul element fizico-geografic urmărit în cartarea stațională a fost separarea unităților de relief, considerate ca porțiuni de teren uniforme din punct de vedere morfologic și morfogenetic. În majoritatea cazurilor, unitatea de relief a devenit și unitate stațională elementară.

Forma geomorfologică predominantă este versantul ondulat, cu înclinări mijlocii sau rezezi. În detaliu situația unităților de relief este prezentată în descrierea parcelară, unde sunt înscrise pentru fiecare u.a. configurația și forma terenului, expoziția, unitatea de relief, înclinarea și altitudinea medie a terenului sau limitele altitudinale (minimă și maximă).

Repartiția suprafeței unității de producție în ceea ce privește înclinarea, expoziția și altitudinea se prezintă în tabelele 4.2.2.1., 4.2.2.2, 4.2.2.3.

Repartiția suprafețelor pe categorii de altitudine

*Tabelul 31.*

**Raport de mediu pentru  
Amenajamentul silvic al fondului forestier proprietate publică aparținând comunei Șanț**

Altitudinea, m	Suprafața	
	ha	%
601 - 800	84,26	4
801 - 1000	1265,41	52
1001 - 1200	811,79	34
1201 - 1400	229,03	9
1401 - 1600	30,55	1
Total	2421,04	100

Repartiția suprafețelor pe categorii de înclinare

*Tabelul 32*

Înclinarea (grade)	Suprafața	
	ha	%
0 – 15	85,76	4
16 – 30	2036,46	84
31 – 40	291,27	12
>40	7,55	-
Total	2421,04	100

Repartiția suprafețelor în funcție de expoziție

*Tabelul 33.*

Expoziția	Suprafața	
	ha	%
Însorită	673,92	28
Parțial însorită	1177,26	48
Umbrită	569,86	24
Total	2421,04	100

### 3.1.2 Hidrologie

Teritoriul studiat se află în bazinul hidrografic superior al Someșului Mare, râu ce izvorăște de sub pasul Rotunda, în zona afluentului său de stânga V. Măria Mare. Rețeaua hidrografică este reprezentată de V. Măria Mare cu afluenții săi de dreapta (P. Bindireasa, P. Bâțce, P. Albului, P. Zâni, P. Zanu) și de stânga (P. Muncelului, P. Tăului, P. Podețu, V. Măria Mică, P. Nodului). La rândul lor, aceste văi au o serie de afluenți mai mari sau mai mici, fapt ce determină o rețea hidrografică destul de densă (0,9 km/km<sup>2</sup>). O parte din izvoarele existente sunt mineralizate.

Regimul hidrologic este (după Monografia geografică a R.P.R.) de tipul A, care se caracterizează prin ape cu debite mici iarna, două valuri de ape mari primăvara, urmate de viiturile din ploi de la începutul verii, de o scădere a debitului în plină vară, pentru ca debitele acestora să crească din nou toamna. Alimentația nivală are un aport de 40 – 60 %.

Sunt rare cazurile când apele din această zonă produc pagube. Se remarcă totuși unele pâraie secundare cu un pronunțat caracter de torențialitate, fapt ce a necesitat, în timp, corectarea acestora. De asemenea, în urma unor viituri puternice se formează conuri de dejecție care, atunci când ajung la instalațiile de transport, îngreunează circulația.

### 3.1.3 Climatologie

În mod evident, pe fondul zonalității climatice, relieful imprimă o gradare altitudinală în variația elementelor climatice. Având în vedere amplitudinea altitudinală în care se desfășoară U.P. în studiu – de la 600m la 1500m – întâlnim climatul specific munților mijlocii.

**Raport de mediu pentru  
Amenajamentul silvic al fondului forestier proprietate publică aparținând comunei Șant**

- clima munților mijlocii (împăduriți) (IV C) – se caracterizează printr-un regim moderat al oscilațiilor temperaturii aerului, temperatura medie anuală se menține pozitivă, iarna gradientii termici verticali au valori medii reduse (0,3 – 0,4 0/100m), deseori producându-se inversiuni de temperatură și izotermii. În aceste situații deseori, deasupra stratului inferior de aer rece și umed predomină timpul senin, cu soare și temperaturi relative mai ridicate (în ianuarie, la înălțimi cuprinse între 1400 – 1600 m, temperatura medie se menține între -5 și -60). Primăvara, din cauza consumului mare de căldură necesar pentru topirea zăpezilor și a răcirii adiabatică, aerul este mai rece decât toamna cu 2...40. Vara, din cauza dezvoltării curenților ascendenți și a răcirii adiabatică corespunzătoare a aerului, gradientii termici verticali au valori mai mari decât în celelalte anotimpuri (0,6 – 0,7 0/100m), umezeala relativă se menține mare, iar precipitațiile cresc, repartizându-se cu precădere pe pantele opuse ale munților. Versanții expuși frontogenezei și advecției maselor umede din vest, deci versanții orientați spre NV, V și SV sunt frecvent acoperiți de nori, din care cad ploi intermitente de lungă durată. Pe pantele adăpostite, orientate spre E, chiar în faza advecției aerului umed, oceanic, predomină timpul senin. Astfel de climat este specific celei mai mari părți a teritoriului studiat. În cele ce urmează se face o prezentare mai detaliată a elementelor climatice cu date de la stația meteorologică Vatra Dornei și din Atlasul Climatologic.

**Regimul termic**

Principalele elemente de caracterizare ale regimului termic ce caracterizează teritoriul U.P.VIII Măriile sunt prezentate tabelar în continuare, cu mențiunea că datele au fost preluate de la stația meteorologică Vatra Dornei și din „Atlasul Climatologic al României“, ediția 1966. Datele caracterizează regimul termic la media altitudinală de 1000 m.

Elementele regimului termic

Tabelul 34

Nr. crt.	Specificări	Valori (date)											
		I	II	III	IV	V	VI	VII	VIII	IX	X	XI	XII
1	Temperatura aerului – medii lunare și anuale (°C)	-6,3	-5,1	-0,4	4,9	10,2	13,3	15,0	14,4	10,2	5,7	0,3	-3,7
		Anuală: + 4,9° C											
2	Amplitudinea temperaturilor medii anuale	21,3° C											
3	Temperatura maximă absolută	+ 36,4° C (18.07.1904)											
4	Temperatura minimă absolută	- 36,5° C (13.01.1950)											
5	Temperatura medie pe anotimpuri și perioada de vegetație (°C)	Iarna			Primăvara			Vara			Toamna		Perioada de vegetație
		- 5			+ 4,9			+ 14,2			+ 5,4		+ 10,5
6	Începutul, sfârșitul, durata medie, și suma temperaturii medii ≥ 0°C (perioada bioactivă)	Începutul			Sfârșitul			Durata medie (zile)			Suma T medii ≥ 0° C		
		1.IV			21.X			200			3000		
7	Începutul, sfârșitul, durata medie, și suma temperaturii medii ≥ 10°C (perioada de vegetație)	Începutul			Sfârșitul			Durata medie (zile)			Suma T medii ≥ 10° C		
		1.V			31.IX			162			2000		
8	Data medie a primului îngheț	1.X											
9	Data medie a ultimului îngheț	1.V											

Prima zi cu temperatură medie zilnică mai mare de 0°C este 1.IV, ≥ 10°C este 1.V, ≥ 15° C este 15.VI.



**Raport de mediu pentru  
Amenajamentul silvic al fondului forestier proprietate publică aparținând comunei Șanț**

Ultima zi cu temperatură medie zilnică mai mare de 0°C este 21.X,  $\geq 10^{\circ}\text{C}$  este 31.IX,  $\geq 15^{\circ}\text{C}$  este 1.IX.

Numărul mediu anual de zile cu îngheț este cuprins între 170 – 195. Înghețurile timpurii și cele târzii au consecințe negative asupra vegetației forestiere, mai ales asupra semințișurilor și plantațiilor tinere.

Temperatura medie anuală și amplitudinea temperaturilor medii anuale indică un bilanț termic favorabil dezvoltării vegetației forestiere caracteristice U.P. De asemenea, maximele temperaturilor anuale se înregistrează la mijlocul perioadei de vegetație, cu efect pozitiv asupra dezvoltării arboretelor.

### Regimul pluviometric

Elementele de caracterizare a regimului pluviometric s-au luat din Atlasul climatologic, care pentru zona studiată prezintă date corespunzătoare. Media anuală a precipitațiilor este de cca. 960 mm, mediile lunare și trimestriale fiind prezentate mai jos.

#### Elementele regimului pluviometric

Tabelul 35

Nr.crt	Specificări		Valori (date)												
			I	II	III	IV	V	VI	VII	VIII	IX	X	XI	XII	
1	Precipitațiile atmosferice medii lunare și anuale(mm)	Lunile Atlas	50	60	50	60	100	160	120	100	80	80	60	40	
		V.Mar și e	58,2	57,3	55,6	67,6	89,5	119,4	108,0	98,3	58,5	53,3	69,5	57,9	
		Anual	Atlas:960 Valea Mare: 893,1												
2	Precipitațiile medii pe anotimpuri și perioada de vegetație (mm)		Iarna			Primăvara			Vara			Toamna		Perioada de vegetație	
			150			210			380			220		560	
3	Data medie a primei și ultimei ninsori		Prima ninsoare						Ultima ninsoare						
			21.X-30.X						01.IV-20.IV						
4	Data medie a primului și ultimului strat de zăpadă cu durata medie a acestuia		Primul strat						Ultimul strat						
			17.X						25.IV						
5	Umiditatea atmosferică (%)		Iarna			Primăvara			Vara			Toamna		Anual	
			84			66			69			78		74	

Ploile torențiale însoțite de descărcări electrice se manifestă, mai ales, în lunile iunie-august, când cad aproximativ 40% din precipitațiile anuale. Precipitații torențiale, abundente s-au înregistrat la Rodna 66,6 mm(12.06.1901) iar la Vatra Dornei în 31.08.1950, când au căzut 58 mm în 435 minute, deci cu o intensitate de 0,13mm/min.

Se observă un deficit în lunile de iarnă, dar, cu toate acestea, scurgerile cele mai mari se produc primăvara, odată cu topirea zăpezii, când solul este încă înghețat și nu permite infiltrarea apei. Tot ca o particularitate pentru precipitații se remarcă cantitatea mare de precipitații în 24 ore, acestea putând cauza creșterea rapidă a debitelor pe principalele cursuri de apă, a gradului de turbiditate, cu influențe negative asupra solului, drumurilor, plantațiilor, așezărilor omenești. Lunile în care se produc cel mai frecvent aceste fenomene sunt iulie și august.

În perioada de vegetație cad cca 70% din cuantumul precipitațiilor anuale, aspect favorabil pentru dezvoltarea vegetației forestiere.

**Raport de mediu pentru  
Amenajamentul silvic al fondului forestier proprietate publică aparținând comunei Șanț**

Evapotranspirația potențială medie se situează în jurul valorii de 500 mm/an, valoare sub cantitatea medie de precipitații care cade în cursul sezonului de vegetație, ceea ce reflectă existența unor condiții favorabile de dezvoltare speciilor caracteristice U.P., care beneficiază de suficientă umiditate pe durata întregului sezon de vegetație

Fenomenele de iarnă au o durată relativ lungă. Stratul de zăpadă, acoperă continuu terenul din decembrie și până în martie, datorită temperaturilor scăzute.

Numărul zilelor cu ninsoare este de 40 zile, iar al celor cu strat de zăpadă de 117. Căderea precipitațiilor sub formă de zăpadă începe în medie în jur de 17 octombrie și durează până în 25 aprilie. Iernile sunt aspre.

Relieful contribuie, de asemenea, la redistribuirea apei din precipitații. Pe terenurile în pantă, deoarece parte din precipitații se scurge pe versant, umezirea și percolarea solului sunt mai slabe, iar terenurile de la baza versanților și mai ales cele depresionare beneficiază de un plus de umezeală, în această zonă apărând numeroase suprafețe cu înmlăștinare cu durată diferită, în funcție de înclinarea terenului și a substratului.

### **Regimul eolian**

Zona în care este situată U.P.VIII Măriile se caracterizează printr-o activitate eoliană intensă, direcțiile și vitezele vânturilor variind foarte mult. Intensitățile vânturilor sunt de obicei reduse sau moderate, dar, ciclic, se manifestă furtuni însoțite de doborâturi de vânt, mai ales la rășinoase, pe terenuri cu soluri superficiale și grohotiș, dar și pe cele fără pantă, dar cu soluri superficiale, cu sau fără fenomene de înmlăștinare, cu precădere iarna, când arborii sunt încărcăți cu zăpadă.

Regimul eolian prezintă o importanță deosebită pentru U.P.VIII Măriile datorită condițiilor existente, favorabile producerii doborâturilor: soluri superficiale sau cu exces de umiditate și preponderența molidului în compoziția arboretelor.

#### Elementele regimului eolian

Tabelul 36.

Nr.crt	Specificări	Valori(date)							
		N	NE	E	SE	S	SV	V	NV
1	Direcția și frecvența vânturilor dominante (%)	2,5	2,8	9,4	8,4	3,1	8,5	31,7	5,6
2	Viteza medie anuală a vântului dominant (m/s)	2,0							

Cele mai frecvente vânturi sunt cele din direcția vest, care în perioada de iarnă ating valorile cele mai mari. Viteza medie este de 3 – 4 m/s pentru vânturile vestice din timpul iernii și de 2 m/s pentru restul anului. Aceste vânturi sunt și cele mai periculoase pentru arborete, după cum rezultă din orientarea cioatelor arborilor doborâți. Numărul mediu anual de zile cu calm atmosferic este de 28.

### **Indicatorii sintetici ai datelor climatice**

După clasificarea Köppen, U.P.VIII Măriile se află în tipul de climat Dfbx – climat ploios, boreal, cu ierni reci, cu precipitații în tot cursul anului, cu temperaturi sub 22° C în luna cea mai caldă a anului, cu maximum de precipitații la sfârșitul primăverii și minimum de ploaie și de zăpadă la sfârșitul iernii.

În continuare sunt prezentate valorile principalilor indicatori sintetici ai datelor climatice: indicele de umiditate și indicele de ariditate De Martonne.

**Raport de mediu pentru  
Amenajamentul silvic al fondului forestier proprietate publică aparținând comunei Șanț**

Tabel 37

Indicatori sintetici	anual	primăvara	vara	toamna	în sezonul de vegetație
Indice de umiditate $R = P/T$	196	171	107	163	106
Indice de ariditate $I = P/(T+10)$	64	56	63	57	59

Condițiile climatice prezentate, influențate în mod direct de poziția geografică și de altitudine, oferă condiții bune și foarte bune pentru dezvoltarea speciilor forestiere indigene (molid, brad, fag, paltin de munte), care realizează arborete frumoase, cu mare valoare economică și ecologică.

### 3.1.4 Soluri

Se observă faptul că solurile din cuprinsul U.P. sunt în majoritate cambisoluri (81% din suprafața U.P.), soluri care, alături de condițiile climatice favorabile, oferă condiții bune pentru dezvoltarea vegetației forestiere.

Spre limita superioară a pădurilor apar și spodisolurile, specifice climatului mai aspru.

*Evidența și răspândirea teritorială a tipurilor de sol*

Tabelul 38

Nr. crt.	Clasa de soluri	Tipul de sol	Subtipul de sol	Codul	Succesiunea orizonturilor	Suprafața			
						ha	%		
1	CAMBISOLURI	districambosol	tipic	3201	Ao-Bv-C(R)	355,58	29		
			umbric	3202	Au-Bv-C(R)	158,64	13		
			andic	3204	Au-Bv-R(C)	195,89	16		
			litic	3206	Ao-Bv-R	518,49	42		
		Total districambosol		-	-	1228,60	100		
TOTAL CAMBISOLURI						-	-	1228,60	100
2	Antrisoluri	Antrosol	hortic	A101	Aho-C(R)	1,13	-		
		Total Antrosol		-	-	1,13	-		
TOTAL ANTRISOLURI						-	-	1,13	-
TOTAL GENERAL U.P. VII Cobășel - Zmeu						1229,73	100		

### Descrierea tipurilor și subtipurilor de sol

Condițiile climatice, geologice, geomorfologice și de vegetație existente au dus la formarea unei game relativ restrânse de soluri, reprezentate la nivelul U.P.VIII Măriile, doar prin districambosoluri (clasa cambisoluri). Dintre districambosoluri, se întâlnesc subtipurile tipic și gleic, a căror descriere este prezentată în continuare.

Districambosolul tipic (29 % din suprafața UP VII Cobășel - Zmeu), cod 3201, cu profil Ao-Bv-R(C), este format pe roci acide, bogate în minerale feromagneziene, andezite, șisturi cristaline, micașturi, porfirite, gresii, marne, calcare feromagneziene și altele, pe versanți cu expoziții și pante diverse, este un sol puternic acid (3,5-5,8), moderat la foarte humifer, cu un conținut de humus (moder) de 9,8 - 14,3 % pe grosimea de 10-17 cm, oligomezobazic cu un grad de saturație în baze  $V = 30 - 54$  %, mijlociu la foarte bine aprovizionat în azot total (0,50 – 0,73 g%), luto-nisipos la lutos, de bonitate superioară și mijlocie pentru molid, brad și fag. Bonitatea mijlocie este determinată de volumul edafic mijlociu ca urmare a prezentei scheletului pe profil în proporție de 25 – 50 %. În aceste condiții se recomandă compoziții țel diferențiate pe etaje de vegetație, dar condiționate și de volumul edafic al solului.

**Raport de mediu pentru  
Amenajamentul silvic al fondului forestier proprietate publică aparținând comunei Șanț**

Districambosol andic -orizonturi – Au-Bv-R (Cod 3204, 16 % din suprafața UP). Sunt soluri asemănătoare cu cele tipice, dar cu material amorf (provenit din rocă sau material parental) prezent fără a fi dominant în cel puțin unul din orizonturi, fapt ce le conferă o bonitate mijlocie și inferioară. Pe aceste soluri sunt arborete constituite din molidișuri având diseminat paltin de munte, ulm de munte, scoruș, de clase de producție mijlocie și inferioară.

Districambosol litic - orizonturi – Ao-Bv-R (Cod 3206, 42 % din suprafața UP). Sunt soluri asemănătoare cu cele tipice, dar cu rocă masivă R a cărei limită superioară este situată între 20-50 cm adâncime, fapt ce le conferă o bonitate inferioară. Pe aceste soluri sunt arborete constituite din molidișuri având diseminat paltin de munte, ulm de munte, scoruș, cu o stare slabă de vegetație, de clasă de producție inferioară.

Antrosol hortic.(1,13 ha). Sol cu orizont antropogenetic de minimum 50 cm modificat prin mobilizare timp îndelungat cu succesiunea de orizonturi Aho – C..

### 3.1.5 Vegetația

Teritoriul U.P. este situat în trei etaje de vegetație și anume:

- montan de molidișuri (F M3) ...27,73 ha – 2%;
- montan de amestecuri de molid, brad și fag (F M2)...1202,00 ha –98%;

#### Formații forestiere și caracterul actual al tipului de pădure

*Tabelul 39*

Formația forestieră	CARACTERUL ACTUAL AL TIPULUI DE PADURE											Terenuri goale	TOTAL			
	Natural fundamental de prod.				Parțial derivat	Total derivat de prod.			Artificial de prod.		Tânăr nedefinit				Total pădure	
	Sup.	Mij.	Inf.	Subprod.		Sup.	Mij.	Inf.	Sup.+Mij.	Inf.						
	Ha	Ha	Ha	Ha		Ha	Ha	Ha	Ha	Ha						Ha
00													35.51	35.51	1	
													100	1		
11 MOLIDISURI PURE	149.08	82.39	12.58	37.51					48.66				330.22	0.86	331.08	14
	45	25	4	11					15				100		14	
13 AMESTECURI MOLID-BRAD-FAG	1451.89	301.99		43.72					208.34				2005.94	0.47	2006.41	83
	73	15		2					10				100		83	
41 FAGETE PURE MONTANE		48.04											48.04		48.04	2
		100											100		2	
TOTAL UP	1600.97	432.42	12.58	81.23					257				2384.20	36.84	2421.04	100
%	67	18	1	3					11				98	2	100	
	2045.97			81.23					257.00				2384.20	36.84	2421.04	100
%	86			3					11				98	2	100	

Se observă diversitatea formațiilor existente în U.P.VIII Măriile, ceea ce arată potențialul mare al stațiunilor din cadrul U.P., favorabile creșterii și dezvoltării unor specii cu caractere economice și ecologice valoroase. De asemenea, acest potențial este bine valorificat de gospodărirea silvică, după cum indică suprafața redusă a arboretelor subproductive, derivate și artificiale.

Caracterul actual al tipului de pădure identificat s-a stabilit în funcție de modul de regenerare și productivitatea elementului majoritar din structura fiecărui arboret în parte și ținând cont și de compoziția arboretelor. Se remarcă preponderența arboretelor natural fundamentale.

Descrierea tipurilor de stațiune cu factorii limitativi și măsurile de gospodărire impuse de aceștia

Tabelul 40

Etajul fitoclimatic	Indicativul de clasificare și descrierea concisă a tipului de stațiune	Tipul natural fundamental de pădure și productivitatea acestuia	Factorii și determinanții ecologici limitativi ; riscuri	Măsuri de gospodărire impuse de factorii ecologici și de riscuri		
				Recomandări	Compoziția optimă Compoziția de împădurire în terenuri goale	Tratamente
FM3	2.3.1.1. Montan de molidișuri Bi, podzolic, cu humus brut, edafic submijlociu și mic, cu Vaccinium. Versanți moderați până la puternic înclinați și alte forme de relief, substraturi litologice variate din roci acide și intermediare, soluri podzolice – podzoluri humico – feriluviale, podzoluri brune, cu volum edafic mic și foarte mic, divers schele-tice. Bonitate inferioară pentru molid.	115.3. Molidiș cu Vaccinium myrtilus (i)	- temp.aerului și solului; - volumul edafic; - aciditatea activă; - substanțele nutritive;	Stațiuni cu condiții extreme pentru vegetația forestieră. Regenerarea naturală se produce cu mare dificultate, iar creșterea puieților este foarte înceată. LA se va introduce pe culmi, iar PI în porțiuni cu sol schelet, în special unde crește natural. FA, PAM se vor promova numai în locurile mai adăpostite, la altitudini inferioare, în condiții în care se regenerează natural.	7-8MO 2-3LA,FA, PAM,PI,ME +/- SR,AN 8-9MO 1-2LA,FA, PAM,PI,ME +/- SR,AN	Lucrări speciale de conservare
FM3	2.3.3.2. Montan de molidișuri Bm, brun edafic submijlociu cu Oxalis – Dentaria ± acidofile. Răspândit pe versanți cu înclinări moderate și repezi, cu expoziții diverse. Substraturi litologice for-mate din roci bazice și intermediare. Soluri brune acide oligo-mezo-bazice cu mull și mull-moder tipice, mijlociu profunde nisipo-lutoase și luto-nisipoase semi-scheletice, cu drenaj normal sau moderat. Volum edafic submij-lociu. Bonitate mijlocie pentru molidișuri.	111.4 Molidiș cu Oxalis acetosella pe soluri schelete (m)  112.1 Molidiș cu mușchi verzi (m)	- volum edafic submijlociu; - apa accesibilă; - substanțele nutritive;	Arborete expuse la doborâturi de vânt. Menținerea exemplarelor de FA,PAM,SR. Introducerea FA,PAM,BR în locuri adăpostite, la altitudini inferioare. Laricele se va introduce sub formă de benzi (pe culmi principale și secundare până în vale), precum și perimetral (pe versanții în vânt).	7-8MO 2-3LA +/- FA,BR,PAM,SR,AN 8MO 2LA +/- FA,BR,PAM,SR,AN  7-8MO 1-2LA 1FA,PAM,AN +/- SR 7-8MO 1-2LA 1FA,PAM,AN +/- SR	Tăieri progresive  Lucrări speciale de conservare

**Raport de mediu pentru  
Amenajamentul silvic al fondului forestier proprietate publică aparținând comunei Șanț**

Etajul fitoclimatic	Indicativul de clasificare și descrierea concisă a tipului de stațiune	Tipul natural fundamental de pădure și productivitatea acestuia	Factorii și determinanții ecologici limitativi ; riscuri	Măsuri de gospodărire impuse de factorii ecologici și de riscuri		
				Recomandări	Compoziția optimă Compoziția de împădurire în terenuri goale	Tratamente
FM3	2.3.3.3. Montan de molidișuri Bs, brun acid și andosol edafic mare și mijlociu cu Oxalis – Dentaria ± acidofile. Răspândit pe versanți cu înclinări moderate și repezi, cu expoziții diverse. Substraturi lito-logice formate din roci bazice și intermediare. Soluri brune acide oligomezobazice cu mull și mull-moder tipice, mijlociu profunde nisipo-lutoase și luto-nisipoase semischeletice, cu drenaj normal sau moderat. Volum edafic mare și mijlociu. Bonitate superioară pentru molidișuri.	111.1. Molidiș normal cu Oxalis acetosella (s)	-	Pentru sporirea rezistenței arboretelor la doborâturi de vânt se va introduce LA în careuri alcătuite din 3 - 4 rânduri amplasate pe curba de nivel și pe linia de cea mai mare pantă.	7-8MO 1-2LA, BR 1FA, PAM +/- SR 7-8MO 1-2LA, BR 1FA, PAM +/- SR	Tăieri progresive Lucrări speciale de conservare
FM2	3.3.3.2. Montan de amestecuri Bm, brun edafic mijlociu, cu Asperula - Dentaria. Versanți cu înclinări predominant repezi, cu expoziții diverse, mai puțin culmi late. Substraturi litologice formate din depozite de suprafață foarte variate, provenite din roci eruptive metamorfice și roci sedimentare. Distri-cambosoluri (soluri brune acide), mijlociu profunde și profunde uneori scheletice sau gleice, nisipo-lutoase și luto-nisipoase. Volum edafic, preponderent, mijlociu, uneori mare. Bonitate mijlocie pentru molid, brad și fag.	134.1 Amestec de rășinoase și fag pe soluri schelete (m)  411.3 Făget nordic de altitudine mare cu floră de mull (m-s)	- substanțele nutritive; - apa accesibilă; - apa în exces; - temperatura prea scăzută pentru fag, spre limita altitudinală a etajului	Fagul se va promova prin regenerări naturale și numai în lipsa acestora se va introduce pe cale artificială. PAM, FR se vor introduce prin plantații în arborete degradate, brăcuite, unde nu se pot regenera natural. Molidul se va introduce la altitudini superioare, grupat, în special în completarea regenerării naturale.	4-5MO 2-3BR, LA 2-3 FA ± PAM 4-5MO 3-4BR, LA 1-2 FA, PAM +/- ULM  8-10FA+0-2Div (BR, MO, PAM, ULM, FR) 7-8FA 2-3BR, MO +/- PAM, FR, ULM	Tăieri progresive Lucrări speciale de conservare

**Raport de mediu pentru  
Amenajamentul silvic al fondului forestier proprietate publică aparținând comunei Șanț**

Etajul fitoclimatic	Indicativul de clasificare și descrierea concisă a tipului de stațiune	Tipul natural fundamental de pădure și productivitatea acestuia	Factorii și determinanții ecologici limitativi ; riscuri	Măsuri de gospodărire impuse de factorii ecologici și de riscuri		
				Recomandări	Compoziția optimă Compoziția de împădurire în terenuri goale	Tratamente
FM2	3.3.3.3. Montan de ames-tecuri Bs, brun edafic mare, cu Asperula-Dentaria. Versanți cu înclinări moderate la repezi, cu expoziții diverse, mai puțin culmi late. Substra-turi litologice formate din depozite de suprafață foarte variate, provenite din roci eruptive meta-morfice și roci sedimentare. Eutricamboso-luri (soluri brune eumezobazice), profunde uneori scheletice sau gleice, nisipuloase și luto-nisipoase. Volum edafic, mare. Bonitate superioară pentru molid și brad. (Fagul realizează, de obicei, clasa a III-a spre a II-a, de producție).	131.1. Amestec normal de rășinoase și fag cu floră de mull (s)	-	Deși FA este de productivitate în general mijlocie, acesta se menține sau se introduce ca specie cu rol silvicultural deosebit atunci când lipsește din compoziția de regenerare, desigur în nișe ecologice favorabile.	4-6MO 2-3BR 2-3FA,PAM ± FR 5-7MO 1-3BR 1-3FA,PAM,ULM ± FR	Tăieri progresive  Lucrări speciale de conservare

**Raport de mediu pentru  
Amenajamentul silvic al fondului forestier proprietate publică aparținând comunei Șanț**

Etajul fitoclimatic	Indicativul de clasificare și descrierea concisă a tipului de stațiune	Tipul natural fundamental de pădure și productivitatea acestuia	Factorii și determinanții ecologici limitativi ; riscuri	Măsuri de gospodărire impuse de factorii ecologici și de riscuri		
				Recomandări	Compoziția optimă Compoziția de împădurire în terenuri goale	Tratamente
FM2	3.6.5.0. Montan de amestecuri Bm, argiloiluvial puternic pseudogleizat, edafic submijlociu-mijlociu. Pe terenuri așezate, poale de versanți, versanți adăpostiți. Substraturi de marno-argile, marno-gresii, depozite fine de cuvertură peste roci dure. Soluri brune mezo- și aubazice, cu orizont B îmbogățit în argilă (argilic), brune podzolite și podzolice argiloiluviale, puternic pseudogleizate, în parte și gleizate sau semigleice, cu mull-moder, uneori mull hidromorf, textură mijlocie. Volum edafic mijlociu - submijlociu. Bonitate mijlocie pentru molid, brad și fag.	112.1 Molidiș cu mușchi verzi (m)	- deficitul de aer; - apa în exces; - frecvent stagnări de aer rece (găuri de frig).	Arborete expuse la doborâturi de vânt. FA și PAM se introduc în locuri adăpostite, la altitudini inferioare. Laricele se va introduce în careuri alcătuite din 3 - 4 rânduri amplasate pe curba de nivel și pe linia de cea mai mare pantă. Tendință de înmlăștinare a solului în cazul raririi excesive a arboretului sau a tăierilor rase.	7-8MO 1-2LA 1FA,PAM,AN +/- SR 7-8MO 1-2LA 1FA,PAM,AN +/- SR	Lucrări speciale de conservare

**Elemente de structură a fondului forestier**

Tabelul 41

Subunitatea de gospodărire	Specia (grupul de specii)	Suprafața [ha]	Clase de vârstă [ha]							Clase de producție [ha]						Vârsta medie [ani]	Consistența medie	Creșt. curentă [m <sup>3</sup> /an/ha]
			I	II	III	IV	V	VI	VII>	I	II	III	IV	V	med			
S.U.P. „A”	Rășinoase	1626.65	59.94	55.97	174.64	15.10	475.97	669.56	175.47	196.46	1262.01	149.91	18.27		2.0	102	0.66	6.0
	Fag	311.32	26.43	30.94	12.13	10.07	119.73	25.83	86.19	6.70	98.98	160.35	45.29		2.8	90	0.57	4.3



**Raport de mediu pentru  
Amenajamentul silvic al fondului forestier proprietate publică aparținând comunei Șanț**

Subunitatea de gospodărire	Specia (grupul de specii)	Suprafața [ha]	Clase de vârstă [ha]							Clase de producție [ha]						Vârsta medie [ani]	Consistența medie	Cresț. curentă [m³/an/ha]	
			I	II	III	IV	V	VI	VII>	I	II	III	IV	V	med				
	Qercinee																		
	DT	147.45	2.53	6.66	10.88	3.77	50.33	38.73	34.55	5.08	72.35	61.78	8.24		2.5	97	0.57	2.2	
	DM	0.29	0.11	0.18							0.29				2.0	23	0.90	13.8	
	Total	ha	2085.71	89.01	93.75	197.65	28.94	646.03	734.12	296.21	208.24	1433.63	372.04	71.80		2.1	100	0.64	5.4
	„A”	%	100	4	4	9	1	31	37	14	10	69	18	3					
S.U.P. „K”	Rășinoase	58.86							58.41	0.45		58.41	0.45		2.0	133	0.70	4.3	
	Fag	1.36							0	1.36			1.36		3.0	110	0.70	3.7	
	Qercinee																		
	DT	8.15							5.44	2.71		5.44	2.71		2.3	130	0.70	1.6	
	DM																		
	Total	ha	68.37						63.85	4.52		63.85	4.52		2.1	132	0.70	3.9	
„K”	%	100						93	7		93	7							
S.U.P. „M”	Rășinoase	170.27	5.19	8.87	9.45	4.49	61.24	21.39	59.64		11.46	135.87	22.94		3.1	109	0.62	4.3	
	Fag	47.25	8.52		1.11		18.69	1.17	17.76		3.11	42.97	1.17		3.0	103	0.67	3.3	
	Qercinee																		
	DT	11.74			0.97		4.86	2.76	3.15		0.79	8.19	2.76		3.2	103	0.57	2.0	
	DM	0.86	0.66		0.20							0.86			3.0	26	0.82	3.5	
	Total	ha	230.12	14.37	8.87	11.73	4.49	84.79	25.32	80.55		15.36	187.89	26.87		3.1	107	0.63	4.0
„M”	%	100	6	4	5	2	37	11	35		7	81	12						
U.P.	Rășinoase	1855.78	65.13	64.84	184.09	19.59	537.21	749.36	235.56	196.46	1331.88	286.23	41.21		2.1	104	0.66	5.5	
	Fag	359.93	34.95	30.94	13.24	10.07	138.42	27.00	105.31	6.70	102.09	204.68	46.46		2.8	92	0.58	4.2	
	Qercinee																		
	DT	167.34	2.53	6.66	11.85	3.77	55.19	46.93	40.41	5.08	78.58	72.68	11.00		2.5	99	0.57	2.2	
	DM	1.15	0.77	0.18	0.20						0.29	0.86			2.8	25	0.84	6.1	
U.P.	Total	ha	2384.20	103.38	102.62	209.38	33.43	730.82	823.29	381.28	208.24	1512.84	564.45	98.67	2.2	101	0.64	5.3	
		%	100	4	4	9	1	31	35	16	9	63	24	4					

#### 4. PROBLEME DE MEDIU EXISTENTE CARE SUNT RELEVANTE PENTRU PLAN

Pe teritoriul U.P. VIII Măriile există o arie naturală protejată: aria de protecție specială avifaunistică ROSPA0085 Munții Rodnei.

Aria de protecție specială avifaunistică ROSPA0085 Munții Rodnei se suprapune pe fondul forestier studiat pe o suprafață păduroasă de 1090,03 ha. Arboretele în cauză s-au încadrat în grupa I funcțională, categoria funcțională 5R (TIV). Acolo unde pădurile protejează un alt obiectiv și sunt încadrate deasemenea în grupa I dar tipul funcțional este mai restrictiv, categoria funcțională 5R apare ca și o funcție secundară.

Unele arborete (25 u.a. – 129,14 ha – 5% din suprafața păduroasă a U.P.), pe lângă funcția principală de protecție, îndeplinesc și o funcție secundară de protecție (2A5R – 29,83 ha, 2C5R – 93,85 ha, 2I5R – 0,94 ha, 5H5R – 4,52 ha).

În raport cu funcțiile atribuite arboretelor, în cuprinsul U.P. se diferențiază mai multe tipuri de categorii funcționale:

Repartiția suprafețelor pe grupe și categorii funcționale

Tabelul 42

Grupa, subgrupa și categoria funcțională		Suprafața	
Cod	Denumire	ha	%
GRUPA I - PĂDURI CU FUNCȚII SPECIALE DE PROTECȚIE		1260,24	53
1.2A	Arboretele situate pe stâncării, pe grohotișuri și pe terenuri cu eroziune în adâncime și pe terenuri cu înclinarea mai mare de 30 grade pe substraturi de fliș (facies marnos, marno-argilos și argilos), nisipuri, pietrișuri și loess, precum și cele situate pe terenuri cu înclinare mai mare de 35 grade, pe alte substraturi litologice (TII)	95,75	4
1.2C	Arboretele/Benzile de pădure din jurul golurilor alpine (TII)	131,39	6
1.2I	Arboretele situate pe terenuri cu înmlăștinare permanentă (TII)	3,84	-
1.5H	Arboretele constituite ca rezervații seminologice (T II)	68,37	3
1.5R	Arboretele din păduri/ecosisteme de pădure cu valoare protectivă pentru specii de interes deosebit incluse în arii de protecție specială avifaunistică, în scopul conservării speciilor de păsări (ROSPA0085 Munții Rodnei) (T IV)	960,89	40
GRUPA II - PĂDURI CU FUNCȚII DE PRODUCȚIE ȘI PROTECȚIE		1125,29	47
2.1C	Arboretele destinate să producă, în principal, lemn pentru cherestea (TVI)	1125,29	47
TOTAL		2385,53	100

Tipul de categorie funcțională	Categoriile funcționale	Țeluri de gospodărire	Suprafața	
			ha	%
II	1.2A, 1.2C, 1.2I, 1.5H	Țeluri de conservare	299,35	13
IV	1.5R	Țeluri de protecție	960,89	40
VI	2.1C	Țeluri de producție	1125,29	47
TOTAL			2385,53	100

Tipul funcțional grupează toate categoriile funcționale pentru care sunt indicate măsuri silviculturale similare. Astfel:

Tipul II (T II) – păduri cu funcții speciale de protecție situate în stațiuni cu condiții grele sub raport ecologic, precum și arborete în care nu este posibilă sau admisă recoltarea de masă lemnoasă, impunându-se numai lucrări speciale de conservare;

Tipul IV (T IV) – păduri cu funcții speciale de protecție pentru care sunt admise, pe lângă grădinărit și cvasigrădinărit, și alte tratamente, cu impunerea unor restricții speciale în aplicare;

Tipul VI (T VI) – păduri cu funcții de producție și protecție la care se poate aplica întreaga gamă a tratamentelor prevăzute în normele tehnice, potrivit condițiilor ecologice, social-economice și tehnico-organizatorice.

## Raport de mediu pentru Amenajamentul silvic al fondului forestier proprietate publică aparținând comunei Șanț

Pe teritoriul U.P. VIII Măriile există o arie naturală protejată: aria de protecție specială avifaunistică ROSPA0085 Munții Rodnei.

Aria de protecție specială avifaunistică ROSPA0085 Munții Rodnei se suprapune pe fondul forestier studiat pe o suprafață păduroasă de 1090,03 ha. Arboretele în cauză s-au încadrat în grupa I funcțională, categoria funcțională 5R (TIV). Acolo unde pădurile protejează un alt obiectiv și sunt încadrate deasemenea în grupa I dar tipul funcțional este mai restrictiv, categoria funcțională 5R apare ca și o funcție secundară.

Unele arborete (25 u.a. – 129,14 ha – 5% din suprafața păduroasă a U.P.), pe lângă funcția principală de protecție, îndeplinesc și o funcție secundară de protecție (2A5R – 29,83 ha, 2C5R – 93,85 ha, 2I5R – 0,94 ha, 5H5R – 4,52 ha).

### 4.1. Arii naturale protejate din perimetrul planului

Cadrul legislativ european care reglementează activitățile din cadrul *Rețelei Natura 2000* este format prin *Directiva Păsări 79/409/CEE* privind conservarea păsărilor sălbatice și *Directiva Habitare 92/43/CEE* privind conservarea habitatelor naturale și a speciilor de floră și faună sălbatice.

La noi în țară cele două directive au fost transpuse inițial în legislația românească prin Legea 462/2001 pentru aprobarea Ordonanței de Urgență a Guvernului nr. 236/2000 privind regimul ariilor naturale protejate, conservarea habitatelor naturale, a florei și faunei sălbatice. În cea de a doua etapă mai precis în luna iunie a anului 2007 a fost promulgată Ordonanța de Urgență nr. 57/2007 privind regimul ariilor naturale protejate, conservarea habitatelor naturale, a florei și faunei sălbatice, care abrogă Legea 462/2001 și care conține prevederi mai detaliate referitoare atât la constituirea rețelei Natura 2000, cât și la administrarea siturilor și exercitarea controlului aplicării reglementărilor legale instituite pentru acestea.

Siturile de importanță comunitară avizate de Comisia Europeană și ulterior promovate printr-un act normativ de către statul membru în cauză, devin „*Situri Natura 2000*”. Acestea se împart în două categorii, în funcție de directiva europeană care a stat la baza declarării lor: arii de protecție specială avifaunistică pentru protecția păsărilor sălbatice incluse în *Directiva Păsări* și siturile de importanță comunitară pentru protecția unor specii de floră și faună dar și a habitatelor sălbatice incluse în *Directiva Habitare*.

Suprafața fondului forestier cuprinsă în Amenajamentul Ocolului Silvic Izvorul Someșului Mare RA, este de **2421,04 ha, din care 1090 ha** sunt incluse în arii naturale protejate. Din suprafața fondului forestier, administrat de Ocolul Silvic Izvorul Someșului Mare RA următoarele suprafețe sunt incluse ariile naturale protejate: u.a: 1 A, 1 B, 1 C, 2, 3 A, 3 B, 3 C, 3 D, 4 A, 4 B, 5A, 5 B, 5 C, 6 A, 6 B, 6 C, 7 A, 7 B, 8 A, 8 B, 8C, 9A, 9 B, 10 A, 10 B, 11 A, 11 B, 13, 14, 15A, 15 B, 16 A, 16 B, 17 A, 17 B, 18, 19 A, 19B, 19 C, 20 A, 20 B, 20 C, 21 A, 21 B, 21 C, 22, 23 A, 23 B, 24, 25 A, 25 B, 26, 27, 28 A, 28 B, 29 A, 29B, 31, 32 A, 32 B, 33, 34 A, 34 B, 35, 36 A, 36 B, 37 A, 37 B, 38 A, 39 A, 39 B, 40, 41 A, 41 B, 41 C, 41 D, 42 A, 42 B, 43 A, 43 B, 44 A, 44 B, 44 C, 44 D, 44 E, 45 A, 45 B, 45 C, 45 D, 46 A, 46 B, 46 C, 46 D, 47 A, 47 B, 48 A, 48 B, 48 C, 48 D, 49 A, 49 B, 50 A, 50 B, 50 C, 50 D, 51 A, 51 B, 51 C, 52 A, 53 A, 53 B, 53 C, 54 A, 54 B, 54 C, 54 D, 54 E, 54 F, 54 G, 54 H, 55 A, 55 B, 55 C, 55 D, 55 E, 55F, 56, 57, 58 A, 58 B, 58 C, 59 A, 59 B, 59 C, 60 A, 60 B, 60 C, 152C, 154 E, 156 B , în total = **1090,03 ha**.

Prezentarea tabelară centralizată a intervențiilor și componentelor PP

Tabelul 43

Etapa	Tip de intervenție	Componenta	Localizare (U.A.)	Distanța față de cea mai apropiată ANPIC	Alte informații suplimentare (ha, volum)	
					Suprafață (Ha)	Volum de exploatat (mc)
<b>I ETAPA DE OPERARE- lucrări și tratamente silvice:</b>	Recoltarea produselor principale	Tăieri progresive	1C, 20B, 49A, 51B, 54H, 55F, 114D, 148A, 150A, 151C, 152A, 3D, 8B, 9B, 20C, 21C, 22, 25B, 28B, 29A, 29B, 31, 32A, 41D, 42B, 44E, 45B, 46A, 47B, 58A, 73E, 74E, 75C, 75D, 76B, 77C, 78A, 79C, 85B, 88B, 89B, 90B, 91C, 114C, 114E, 146B, 147, 148B, 149A, 149C, 150B, 154A, 20A, 25A, 72B, 74D	<b>Parcele sunt situate în ROSPA0085:</b> 22, 31, 1 C, 20 A, 20B, 20 C, 21 C, 25A 25 B, 28 B, 29 A 29 B, 3 D, 32 A 41 D, 42 B, 44 E 45 B, 46 A, 47 B 49 A, 51 B, 54 H 55 F, 58 A, 8 B, 9 B	493,09 ha, din care 241.28 ha în ANP	69001mc, din care 32320 mc în ANP
	gospodărirea arboretelor supuse regimului de conservare deosebită	Tăieri de conservare	15 u.a. - 45C, 46B, 48C, 50C, 55D, 56, 58C, 60A, 60C, 108B, 109B, 114A, 156A, 158, 159	<b>Parcele situate în ROSPA0085:</b> 56, 45C 46 B, 48 C, 50 C, 55 D 58 C, 60 A, 60 C	92,27 ha, din care 42,86 ha în ANP	3762 mc, din care 1134 mc. în ANP
			Tăieri de igienă	3 A, 3 B, 4 A, 4 B, 5 A, 5 B, 6 A, 6 B, 7 A, 7 B, 8 A, 9 A, 10 A,	Parcele situate în ROSPA0085:	1226,60 ha din care 580,83 ha în ANP

**Raport de mediu pentru  
Amenajamentul silvic al fondului forestier proprietate publică aparținând comunei Șanț**

Etapa	Tip de intervenție	Componenta	Localizare (U.A.)	Distanța față de cea mai apropiată ANPIC	Alte informații suplimentare (ha, volum)	
					Suprafață (Ha)	Volum de exploatat (mc)
	Lucrări de îngrijire a regenerării naturale		10 B, 11 A, 11 B, 13, 14, 15A, 15 B, 16 A, 17 A, 18, 19 B, 19 C, 21 A, 23 B, 26, 28 A, 38 B, 40, 41 A, 41 C, 43 A, 44 A, 44 C, 45 A, 48 A, 48 D, 49 B, 50 A, 50 D, 50 E, 52 A, 52 B, 53 A, 53 D, 54 B, 54 D, 54 E, 54 I, 55 A, 55 C, 57, 59C, 60 B, 73 B, 74 B, 92 B, 93 A, 93 B, 94 A, 94 B, 95 A, 95 B, 110 111 B, 111 C, 112 B, 112 C, 113 B, 152 B, 152 C, 152 D, 153 B, 154 E, 156 B, 157	13, 14, 18, 24, 26, 40, 57, 1 A, 1 B, 10 A, 10B, 11 A, 11 B, 15 A 15 B, 152 C, 154 E, 156 B, 16 A, 17 A, 19 A, 19 B, 19 C, 21 A, 21 B, 23 A, 23 B, 28 A 3 A, 3 B, 3 C, 39 B, 4 A, 4 B, 41 A, 41 C, 42 A, 43 A, 44 A, 44 C 45 A, 46 D, 47 A, 48 A 48 D, 49 B, 5 A, 5 B 5 C, 50 A, 50 D, 51 A 52 A, 53 A, 54 B, 54 D 54 E, 54 G, 55 A, 55 B 55 C, 59 C, 6 A, 6 B 6 C, 60 B, 7 A, 7 B, 8 A 9 A		
		Rărituri	2, 33, 34 A, 34 B, 35 36 A, 36 B, 37 A 37 B, 38 A, 39 A, 59A 59 B, 73 D, 85 A, 86A	Parcele situate în ROSPA0085: 2, 33, 34 A, 34 B 35, 36 A, 36 B, 37 A 37 B, 38 A 39 A, 59 A, 59 B	281 ha din care 153,22 ha în ANP	7711 mc., din care 4835 mc. în ANP

**Raport de mediu pentru  
Amenajamentul silvic al fondului forestier proprietate publică aparținând comunei Șanț**

Etapa	Tip de intervenție	Componenta	Localizare (U.A.)	Distanța față de cea mai apropiată ANPIC	Alte informații suplimentare (ha, volum)	
					Suprafață (Ha)	Volum de exploatat (mc)
			87 B, 91 A, 94 C, 102 C, 109 C, 109 D, 146 A, 151 B, 154 B 154 C, 155 B 77 B 78 B, 79 B, 104 B, 154 D, 155 A			
		Curățiri	8 C, 16 B, 17 B, 27, 32 B, 41 B, 43 B, 44 B, 44 D, 48 B 53 B, 53 C, 54 A, 54 C, 54 F, 55 E, 73 C 74 C, 75 B, 77 B, 78 B, 79 B, 80 B, 81 B 104 B, 105 B, 106 B 154 D, 155 A	Parcele situate în ROSPA0085: 8 C, 1B 17 B, 27, 32 B, 41 B, 43 B, 44 B, 44 D, 48 B, 53 B, 53 C, 54 A., 54 C, 54 F, 55 E	76,40 ha din care 39,46 ha în ANP	310 mc., din care 166 mc. în ANP
		Împăduriri	152E  154F	Parcele situate în ROSPA0085 nu sunt	1,33	-
		Îngrijirea semințșului sau culturilor	116 D, 45 C, 53 B	<b>Parcele situate în ROSPA0085:</b> 116 D	7	-
				<b>Parcele situate în afara ANP:</b> 45 C, 53 B	9,78	-
		Ajutorarea regenerării naturale și	2, 3, 4, 16, 68, 115, 125, 127	<b>Parcele situate în ROSPA0085:</b> 2, 3, 4, 16, 68, 115, 125, 127	181,24	-

**Raport de mediu pentru  
Amenajamentul silvic al fondului forestier proprietate publică aparținând comunei Șanț**

Etapa	Tip de intervenție	Componenta	Localizare (U.A.)	Distanța față de cea mai apropiată ANPIC	Alte informații suplimentare (ha, volum)	
					Suprafață (Ha)	Volum de exploatat (mc)
		Ingrijirea semintisului	116 A, 12 B, 124 A, 124 C, 13 A, 17 E, 20B, 50 C, 65 B, 69 A, 41, 51, 52, 40 A, 40 C, 43 D, 48 A, 48 B, 39, 63, 53A, 46 B, 55 C, 55 B	116 A, 12 B, 124 A, 124 C, 13 A, 17 E, 20B, 50 C, 65 B, 69 A  <b>Parcele situate în afara ANP: 41, 51, 52, 40 A, 40 C, 43 D, 48 A, 48 B, 39, 63, 53A, 46 B, 55 C, 55 B</b>	299,18	-
		completări	u.a.: 109E, 111	<b>Nu sunt parcele în ANP</b>	381.43 ha	

**MĂSURA 15 - SERVICII DE SILVOMEDIU, SERVICII CLIMATICE ȘI CONSERVAREA PĂDURILOR**

**Parcele cu L sunt in ZL- Zona de liniste (nu sunt permise taieri), celelalte sunt in SA (suprafata angajată), sunt permise taieri cu unele restrictii**

**Taierile de conservare nu se execută pe cei 5 ani de angajament.**

În cadrul amenajamentului propus, există angajată o suprafață de 624,61 ha în cadrul schemei de ajutor de stat „Servicii de silvomediu, servicii climatice și conservarea pădurilor”, aferentă Măsurii 15 „Servicii de silvomediu, servicii climatice și conservarea pădurilor”, **Submăsura 15.1 „Plăți pentru angajamente de silvomediu”, Pachetul 1 - Asigurarea de zone de liniște**. Submăsura 15.1 este încadrată la domeniile de intervenție 4A Refacerea, conservarea și dezvoltarea biodiversității, inclusiv în zonele Natura 2000, în zonele care se confruntă cu constrângeri naturale sau cu alte constrângeri specifice și în cadrul activităților agricole de mare valoare naturală, precum și a stării peisajelor europene (DI 4A) și 4B Prevenirea eroziunii solului și ameliorarea gestionării solului (DI 4B), contribuind la atingerea obiectivelor Uniunii Europene de dezvoltare rurală aferente acestor domenii de intervenție. Astfel, prin Pachetul 1 - Asigurarea de zone de liniște din cadrul DI 4A se urmărește în principal asigurarea condițiilor optime de cuibărit, adăpost și hrănire pentru dezvoltarea faunei specifice ecosistemelor forestiere. De asemenea, prin menținerea lemnului mort în pădure (arbori uscați, dar nedoborâți) pentru a se descompune lent, în detrimentul valorificării economice, se urmărește păstrarea unei mari varietăți de insecte xilofage (care se hrănesc cu lemn), care la rândul lor vor contribui la menținerea în pădure a unei populații stabile de păsări insectivore. Totodată, prin menținerea unei consistențe crescute a arboretelor, capacitatea pădurii de a contribui la reducerea concentrației de gaze cu efect de seră din atmosferă prin sechestrarea carbonului și adaptare la efectele schimbărilor climatice, precum și la creșterea retenției scurgerilor de suprafață (în cazul viiturilor) va fi îmbunătățită. Pierderile de venit în cadrul Pachetului 1 se referă la volumul de lemn aferent produselor de igienă care nu se recoltează pe o perioadă

**Raport de mediu pentru  
Amenajamentul silvic al fondului forestier proprietate publică aparținând comunei Șanț**

de 5 ani în zona de liniște și de 4 ani în restul suprafeței angajate aferente unităților amenajistice (u.a.) pe care sunt planificate lucrări de rărituri și tăieri de igienă, precum și cel aferent produselor rezultate din tăieri de conservare pe o perioadă de 5 ani pe toată suprafața angajată planificată cu astfel de lucrări. Întrucât măsura a fost accesată în anul 2022, aceasta va fi implementată până în anul 2026 inclusiv.

Tabel 44

Nr. UP	Nr. u.a.	Suprafață u.a. -ha-	Lucrare propusa cf. amenajament silvic	Vol. propus pt. recoltare cf. amenajament silvic -mc-	Lucrare efectuată (tip/an)	Vol. Recoltat -mc-	Vol. rămas de recoltat -mc- (=col 7 – col 9)	Propunerea în cadrul schemei de ajutor*	Suprafața prevăzută/estimată a fi parcursă cu rărituri pentru pachetul 2	Observații
UP 8 Mariile	2	15,91	Rarituri							
UP 8 Mariile	3 A	5,94	Taieri igiena					L		
UP 8 Mariile	3 B	2,39	Taieri igiena					L		
UP 8 Mariile	3 C	3,32	Taieri igiena (t progresive dec II)					L		
UP 8 Mariile	3 D	3,23	T progresive( racordare), impaduriri,ingrij semintisului							B.2.3
UP 8 Mariile	4 A	6,71	Taieri igiena					L		
UP 8 Mariile	4 B	2,45	Taieri igiena					L		
UP 8 Mariile	5 A	5,17	Taieri igiena					L		
UP 8 Mariile	5 B	5,25	Taieri igiena					L		
UP 8 Mariile	5 C	2,93	Taieri igiena (t progresive dec II)					L		
UP 8 Mariile	6 A	7,89	Taieri igiena					L		
UP 8 Mariile	6 B	10,11	Taieri igiena					L		
UP 8 Mariile	6 C	3,48	Taieri igiena (t progresive dec II)					L		
UP 8 Mariile	7 A	10,96	Taieri igiena					L		
UP 8 Mariile	7 B	4,74	Taieri igiena					L		
UP 8 Mariile	8 A	14,93	Taieri igiena					L		
UP 8 Mariile	8 B	13,32	T progresive( racordare), impaduriri,ingrij semintisului							B.2.3
UP 8 Mariile	8 C	0,94	Curatiri							
UP 8 Mariile	9 A	0,92	Taieri igiena					L		
UP 8 Mariile	9 B	6,54	T progresive( racordare), impaduriri,ingrij semintisului							B.2.3
UP 8 Mariile	10 A	7,07	Taieri igiena					L		



**Raport de mediu pentru  
Amenajamentul silvic al fondului forestier proprietate publică aparținând comunei Șanț**

Nr. UP	Nr. u.a.	Suprafață u.a. -ha-	Lucrare propusa cf. amenajament silvic	Vol. propus pt. recoltare cf. amenajament silvic -mc-	Lucrare efectuată (tip/an)	Vol. Recoltat -mc-	Vol. rămas de recoltat -mc- (=col 7 - col 9)	Propunerea în cadrul schemei de ajutor*	Suprafața prevăzută/estimată a fi parcursă cu rărituri pentru pachetul 2	Observații
UP 8 Mariile	10 B	10,33	Taieri igiena					L		
UP 8 Mariile	11 A	6,29	Taieri igiena					L		
UP 8 Mariile	11 B	7,69	Taieri igiena					L		
UP 8 Mariile	13	8,57	Taieri igiena					L		
UP 8 Mariile	14	12,17	Taieri igiena					L		
UP 8 Mariile	15 A	23,66	Taieri igiena					L		
UP 8 Mariile	15 B	11,18	Taieri igiena					L		
UP 8 Mariile	16 A	22,08	Taieri igiena					L		
UP 8 Mariile	16 B	1,15	Curatiri					L		
UP 8 Mariile	17 A	7,26	Taieri igiena					L		
UP 8 Mariile	17 B	0,15	Curatiri					L		
UP 8 Mariile	18	9,69	Taieri igiena					L		
UP 8 Mariile	19 A	7,11	Taieri igiena (t progresive dec II)					L		
UP 8 Mariile	19 B	6,09	Taieri igiena					L		
UP 8 Mariile	19 C	0,84	Taieri igiena					L		
UP 8 Mariile	20 A	14,7	T progresive(punere in lumina, racordare),ingrij semintisului					L		B.2.3
UP 8 Mariile	20 B	9,16	T progresive(punere in lumina),ingrij semintisului					L		
UP 8 Mariile	20 C	1,79	T progresive( racordare), impaduriri,ingrij semintisului					L		B.2.3
UP 8 Mariile	21 A	15,72	Taieri igiena					L		
UP 8 Mariile	21 B	13,23	Taieri igiena (t progresive dec II)							
UP 8 Mariile	21 C	1,72	T progresive( racordare), impaduriri,ingrij semintisului							B.2.3
UP 8 Mariile	22	13,43	T progresive( racordare), impaduriri,ingrij semintisului							B.2.3
UP 8 Mariile	23 A	7,18	Taieri igiena (t progresive dec II)							
UP 8 Mariile	23 B	7,42	Taieri igiena							
UP 8 Mariile	24	3,14	Taieri igiena (t progresive dec II)							

**Raport de mediu pentru  
Amenajamentul silvic al fondului forestier proprietate publică aparținând comunei Șanț**

Nr. UP	Nr. u.a.	Suprafață u.a. -ha-	Lucrare propusa cf. amenajament silvic	Vol. propus pt. recoltare cf. amenajament silvic -mc-	Lucrare efectuată (tip/an)	Vol. Recoltat -mc-	Vol. rămas de recoltat -mc- (=col 7 - col 9)	Propunerea în cadrul schemei de ajutor*	Suprafața prevăzută/estimată a fi parcursă cu rărituri pentru pachetul 2	Observații
UP 8 Mariile	25 A	13,38	T progresive(punere in lumina, racordare),ingrij semintisului							B.2.3
UP 8 Mariile	25 B	4,79	T progresive( racordare), impaduriri,ingrij semintisului							B.2.3
UP 8 Mariile	26	2,93	Taieri igiena							
UP 8 Mariile	27	1,3	Curatiri, rarituri							
UP 8 Mariile	28 A	19,09	Taieri igiena							
UP 8 Mariile	28 B	3,39	T progresive( racordare), impaduriri,ingrij semintisului							B.2.3
UP 8 Mariile	29 A	13,28	T progresive( racordare), impaduriri,ingrij semintisului							B.2.3
UP 8 Mariile	29 B	6,22	T progresive( racordare), impaduriri,ingrij semintisului							B.2.3
UP 8 Mariile	31	10,37	T progresive( racordare), impaduriri,ingrij semintisului							B.2.3
UP 8 Mariile	32 A	27,53	T progresive( racordare), impaduriri,ingrij semintisului							B.2.3
UP 8 Mariile	32 B	0,68	Curatiri, rarituri							
UP 8 Mariile	33	5,01	Rarituri							
UP 8 Mariile	34 A	4,79	Rarituri							
UP 8 Mariile	34 B	36,21	Rarituri							
UP 8 Mariile	35	14,73	Rarituri							
UP 8 Mariile	36 A	8,52	Rarituri							
UP 8 Mariile	36 B	10,09	Rarituri							
UP 8 Mariile	37 A	2,93	Rarituri							
UP 8 Mariile	37 B	7,99	Rarituri							
UP 8 Mariile	38 A	9,49	Rarituri							
UP 8 Mariile	38 B	0,95	Taieri igiena							
UP 8 Mariile	39 A	5,03	Rarituri							
UP 8 Mariile	39 B	13,04	Taieri igiena (t progresive dec II)							
UP 8 Mariile	40	27,02	Taieri igiena							
UP 8 Mariile	41 A	22,13	Taieri igiena							

**Raport de mediu pentru  
Amenajamentul silvic al fondului forestier proprietate publică aparținând comunei Șanț**

Nr. UP	Nr. u.a.	Suprafață u.a. -ha-	Lucrare propusa cf. amenajament silvic	Vol. propus pt. recoltare cf. amenajament silvic -mc-	Lucrare efectuată (tip/an)	Vol. Recoltat -mc-	Vol. rămas de recoltat -mc- (=col 7 - col 9)	Propunerea în cadrul schemei de ajutor*	Suprafața prevăzută/estimată a fi parcursă cu rărituri pentru pachetul 2	Observații
UP 8 Mariile	41 B	0,75	Curatiri							
UP 8 Mariile	41 C	0,93	Taieri igiena							
UP 8 Mariile	41 D	0,79	T progresive( racordare), impaduriri,ingrij semintisului							B.2.3
UP 8 Mariile	42 A	18,41	Taieri igiena (t progresive dec II)							
UP 8 Mariile	42 B	1,84	T progresive( racordare), impaduriri,ingrij semintisului							B.2.3
UP 8 Mariile	42 C	1,21	Taieri igiena (t progresive dec II)							
UP 8 Mariile	43 A	15,98	Taieri igiena					L		
UP 8 Mariile	43 B	10,61	Curatiri					L		
UP 8 Mariile	44 A	7,78	Taieri igiena					L		
UP 8 Mariile	44 B	1,43	Curatiri					L		
UP 8 Mariile	44 C	2,44	Taieri igiena					L		
UP 8 Mariile	44 D	6,97	Curatiri					L		
UP 8 Mariile	44 E	10,25	T progresive( racordare), impaduriri,ingrij semintisului					L		B.2.3
UP 8 Mariile	45 A	12,91	Taieri igiena					L		
UP 8 Mariile	45 B	10,21	T progresive( racordare), impaduriri,ingrij semintisului					L		B.2.3
UP 8 Mariile	45 C	1,93	Taieri de consevare, ajut reg naturale, ingrij semintisului	128			128	L		
UP 8 Mariile	45 D	1,07	Ingrijirea semintisului					L		
UP 8 Mariile	46 A	3,36	T progresive( racordare), impaduriri,ingrij semintisului					L		B.2.3
UP 8 Mariile	46 B	10,65	Taieri de consevare, ingrij culturilor	832		385	447	L		
UP 8 Mariile	46 C	17,58	Ingrijirea semintisului, completari					L		
UP 8 Mariile	46 D	4,74	Taieri igiena (t progresive dec II)					L		
UP 8 Mariile	47 A	4,72	Taieri igiena (t progresive dec II)	8			8	L		
UP 8 Mariile	47 B	4,22	T progresive( racordare), impaduriri,ingrij semintisului					L		B.2.3
UP 8 Mariile	48 A	19,22	Taieri igiena					L		
UP 8 Mariile	48 B	7,89	Curatiri					L		

**Raport de mediu pentru  
Amenajamentul silvic al fondului forestier proprietate publică aparținând comunei Șanț**

Nr. UP	Nr. u.a.	Suprafață u.a. -ha-	Lucrare propusa cf. amenajament silvic	Vol. propus pt. recoltare cf. amenajament silvic -mc-	Lucrare efectuată (tip/an)	Vol. Recoltat -mc-	Vol. rămas de recoltat -mc- (=col 7 - col 9)	Propunerea în cadrul schemei de ajutor*	Suprafața prevăzută/estimată a fi parcursă cu rărituri pentru pachetul 2	Observații
UP 8 Mariile	48 C	8,17	Taieri de consevare, ingrij semintisului	628		291	337	L		
UP 8 Mariile	48 D	4,52	Taieri igiena					L		
UP 8 Mariile	49 A	11,6	T progresive(punere in lumina),ingrij semintisului					L		
UP 8 Mariile	49 B	12,08	Taieri igiena					L		
UP 8 Mariile	50 A	20,62	Taieri igiena					L		
UP 8 Mariile	50 B	8,44	Ingrijirea semintisului, curatiri					L		
UP 8 Mariile	50 C	1,32	Taieri de consevare, ingrij semintisului	406		353	53	L		
UP 8 Mariile	50 D	1,07	Taieri igiena					L		
UP 8 Mariile	50 E	0,47	Taieri igiena							
UP 8 Mariile	51 A	12,01	Taieri igiena (t progresive dec II)					L		
UP 8 Mariile	51 B	5,17	T progresive(punere in lumina),ingrij semintisului					L		
UP 8 Mariile	51 C	1,49	Ingrijirea semintisului	505		484	21	L		
UP 8 Mariile	51 D	0,63	Taieri igiena (t progresive dec II)							
UP 8 Mariile	52 A	3,04	Taieri igiena					L		
UP 8 Mariile	52 B	0,85	Taieri igiena							
UP 8 Mariile	53 A	10,32	Taieri igiena					L		
UP 8 Mariile	53 B	1,83	Curatiri					L		
UP 8 Mariile	53 C	0,99	Curatiri, rarituri					L		
UP 8 Mariile	53 D	1,35	Taieri igiena							
UP 8 Mariile	54 A	1,57	Curatiri							
UP 8 Mariile	54 B	8,14	Taieri igiena					L		
UP 8 Mariile	54 C	1,25	Curatiri							
UP 8 Mariile	54 D	9,69	Taieri igiena	868		850	18	L		
UP 8 Mariile	54 E	3,9	Taieri igiena							
UP 8 Mariile	54 F	1,21	Curatiri							

**Raport de mediu pentru  
Amenajamentul silvic al fondului forestier proprietate publică aparținând comunei Șanț**

Nr. UP	Nr. u.a.	Suprafață u.a. -ha-	Lucrare propusa cf. amenajament silvic	Vol. propus pt. recoltare cf. amenajament silvic -mc-	Lucrare efectuată (tip/an)	Vol. Recoltat -mc-	Vol. rămas de recoltat -mc- (=col 7 - col 9)	Propunerea în cadrul schemei de ajutor*	Suprafața prevăzută/estimată a fi parcursă cu rărituri pentru pachetul 2	Observații
UP 8 Mariile	54 G	0,31	Taieri igiena (t progresive dec II)							
UP 8 Mariile	54 H	22,54	T progresive(punere in lumina),ingrij semintisului							
UP 8 Mariile	54 I	0,45	Taieri igiena							
UP 8 Mariile	55 A	6,83	Taieri igiena					L		
UP 8 Mariile	55 B	4,17	Taieri igiena (t progresive dec II)					L		
UP 8 Mariile	55 C	1,9	Taieri igiena					L		
UP 8 Mariile	55 D	3,94	Taieri de consevare, ingrij culturilor	258		312	-54	L		
UP 8 Mariile	55 E	0,74	Curatiri					L		
UP 8 Mariile	55 F	3,23	T progresive(punere in lumina),ingrij semintisului							
UP 8 Mariile	56	7,78	Taieri de consevare, ingrij culturilor	2433		606	1827			
UP 8 Mariile	57	2,05	Taieri igiena							
UP 8 Mariile	58 A	11,44	T progresive( racordare), impaduriri,ingrij semintisului							B.2.3
UP 8 Mariile	58 B	3,8	Ingrijirea semintisului	890		391	499			
UP 8 Mariile	58 C	1,42	Taieri de consevare, ingrij semintisului	86			86			
UP 8 Mariile	59 A	10,31	Rarituri							
UP 8 Mariile	59 B	22,21	Rarituri							
UP 8 Mariile	59 C	14,03	Taieri igiena							
UP 8 Mariile	60 A	3,17	Taieri de consevare, ingrij semintisului	3233		345	2888			
UP 8 Mariile	60 B	8,87	Taieri igiena							
UP 8 Mariile	60 C	4,48	Taieri de consevare, ingrij semintisului	116			116			
UP 8 Mariile	71	18,78	Taieri igiena (t progresive dec II)							
UP 8 Mariile	72 A	10,01	Taieri igiena (t progresive dec II)							
UP 8 Mariile	72 B	11,22	T progresive(punere in lumina, racordare),ingrij semintisului							B.2.3
UP 8 Mariile	73 A	24,91	Taieri igiena (t progresive dec II)							
UP 8 Mariile	73 B	3,45	Taieri igiena							

**Raport de mediu pentru  
Amenajamentul silvic al fondului forestier proprietate publică aparținând comunei Șanț**

Nr. UP	Nr. u.a.	Suprafață u.a. -ha-	Lucrare propusa cf. amenajament silvic	Vol. propus pt. recoltare cf. amenajament silvic -mc-	Lucrare efectuată (tip/an)	Vol. Recoltat -mc-	Vol. rămas de recoltat -mc- (=col 7 - col 9)	Propunerea în cadrul schemei de ajutor*	Suprafața prevăzută/estimată a fi parcursă cu rărituri pentru pachetul 2	Observații
UP 8 Mariile	73 C	0,67	Curatiri							
UP 8 Mariile	73 D	1,59	Rarituri							
UP 8 Mariile	73 E	2,44	T progresive( racordare), impaduriri,ingrij semintisului							B.2.3
UP 8 Mariile	74 A	21,5	Taieri igiena (t progresive dec II)							
UP 8 Mariile	74 B	3	Taieri igiena							
UP 8 Mariile	74 C	0,8	Curatiri							
UP 8 Mariile	74 D	5,52	T progresive(punere in lumina, racordare),ingrij semintisului							B.2.3
UP 8 Mariile	74 E	2,9	T progresive( racordare), impaduriri,ingrij semintisului							B.2.3
UP 8 Mariile	75 A	9,56	Taieri igiena (t progresive dec II)							
UP 8 Mariile	75 B	1,3	Curatiri							
UP 8 Mariile	75 C	0,32	T progresive( racordare), impaduriri,ingrij semintisului							B.2.3
UP 8 Mariile	75 D	1,44	T progresive( racordare), impaduriri,ingrij semintisului							B.2.3
UP 8 Mariile	76 A	15,08	Taieri igiena (t progresive dec II)							
UP 8 Mariile	76 B	0,77	T progresive( racordare), impaduriri,ingrij semintisului							B.2.3
UP 8 Mariile	77 A	20,76	Taieri igiena (t progresive dec II)							
UP 8 Mariile	77 B	2,87	Curatiri, rarituri							
UP 8 Mariile	77 C	2,7	T progresive( racordare), impaduriri,ingrij semintisului							B.2.3
UP 8 Mariile	78 A	10,26	T progresive( racordare), impaduriri,ingrij semintisului							B.2.3
UP 8 Mariile	78 B	5,59	Curatiri, rarituri							
UP 8 Mariile	78 C	3,5	Taieri igiena (t progresive dec II)							
UP 8 Mariile	79 A	3,04	Taieri igiena (t progresive dec II)							
UP 8 Mariile	79 B	0,89	Curatiri, rarituri							
UP 8 Mariile	79 C	3,68	T progresive( racordare), impaduriri,ingrij semintisului							B.2.3
UP 8 Mariile	79 D	27,11	Taieri igiena (t progresive dec II)							
UP 8 Mariile	80 A	12,15	Taieri igiena (t progresive dec II)							

**Raport de mediu pentru  
Amenajamentul silvic al fondului forestier proprietate publică aparținând comunei Șanț**

Nr. UP	Nr. u.a.	Suprafață u.a. -ha-	Lucrare propusa cf. amenajament silvic	Vol. propus pt. recoltare cf. amenajament silvic -mc-	Lucrare efectuată (tip/an)	Vol. Recoltat -mc-	Vol. rămas de recoltat -mc- (=col 7 - col 9)	Propunerea în cadrul schemei de ajutor*	Suprafața prevăzută/estimată a fi parcursă cu rărituri pentru pachetul 2	Observații
UP 8 Mariile	80 B	0,37	Curatiri							
UP 8 Mariile	81 A	13,69	Taieri igiena (t progresive dec II)							
UP 8 Mariile	81 B	0,2	Curatiri							
UP 8 Mariile	82 A	9,03	Taieri igiena (t progresive dec II)							
UP 8 Mariile	82 B	0,73	Ingrijirea culturilor							
UP 8 Mariile	83	21,96	Taieri igiena (t progresive dec II)							
UP 8 Mariile	84	10,18	Taieri igiena (t progresive dec II)							
UP 8 Mariile	85 A	2,24	Rarituri							
UP 8 Mariile	85 B	14,05	T progresive( racordare), impaduriri,ingrij semintisului							B.2.3
UP 8 Mariile	86 A	4,47	Rarituri							
UP 8 Mariile	87 A	19,55	Taieri igiena (t progresive dec II)							
UP 8 Mariile	87 B	1,66	Rarituri							
UP 8 Mariile	88 A	17,4	Taieri igiena (t progresive dec II)							
UP 8 Mariile	88 B	1,56	T progresive( racordare), impaduriri,ingrij semintisului							B.2.3
UP 8 Mariile	89 A	12,88	Taieri igiena (t progresive dec II)							
UP 8 Mariile	89 B	2,43	T progresive( racordare), impaduriri,ingrij semintisului							B.2.3
UP 8 Mariile	90 A	16,59	Taieri igiena (t progresive dec II)							
UP 8 Mariile	90 B	1,36	T progresive( racordare), impaduriri,ingrij semintisului							B.2.3
UP 8 Mariile	91 A	17,76	Rarituri							
UP 8 Mariile	91 B	0,43	Ingrijirea culturilor							
UP 8 Mariile	91 C	3,44	T progresive( racordare), impaduriri,ingrij semintisului							B.2.3
UP 8 Mariile	92 A	14,23	Taieri igiena (t progresive dec II)							
UP 8 Mariile	92 B	1,22	Taieri igiena							
UP 8 Mariile	92 C	2,97	Ingrijirea culturilor, completari							
UP 8 Mariile	93 A	2,45	Taieri igiena							

**Raport de mediu pentru  
Amenajamentul silvic al fondului forestier proprietate publică aparținând comunei Șanț**

Nr. UP	Nr. u.a.	Suprafață u.a. -ha-	Lucrare propusa cf. amenajament silvic	Vol. propus pt. recoltare cf. amenajament silvic -mc-	Lucrare efectuată (tip/an)	Vol. Recoltat -mc-	Vol. rămas de recoltat -mc- (=col 7 - col 9)	Propunerea în cadrul schemei de ajutor*	Suprafața prevăzută/estimată a fi parcursă cu rărituri pentru pachetul 2	Observații
UP 8 Mariile	93 B	9,49	Taieri igiena							
UP 8 Mariile	94 A	30,87	Taieri igiena							
UP 8 Mariile	94 B	1,91	Taieri igiena							
UP 8 Mariile	94 C	1,32	Rarituri							
UP 8 Mariile	95 A	23,49	Taieri igiena							
UP 8 Mariile	95 B	1,33	Taieri igiena							
UP 8 Mariile	96 A	22,05	Taieri igiena (t progresive dec II)							
UP 8 Mariile	97	24,41	Taieri igiena (t progresive dec II)							
UP 8 Mariile	98	11,33	Taieri igiena (t progresive dec II)							
UP 8 Mariile	99 A	22,54	Taieri igiena (t progresive dec II)							
UP 8 Mariile	100	24,4	Taieri igiena (t progresive dec II)							
UP 8 Mariile	101	7,65	Taieri igiena (t progresive dec II)							
UP 8 Mariile	102 A	30,52	Taieri igiena (t progresive dec II)							
UP 8 Mariile	102 B	3,02	Ingrijirea culturilor, completari							
UP 8 Mariile	102 C	1,66	Rarituri							
UP 8 Mariile	103	10,61	Taieri igiena (t progresive dec II)							
UP 8 Mariile	104 A	32,65	Taieri igiena (t progresive dec II)							
UP 8 Mariile	104 B	0,45	Curatiri, rarituri							
UP 8 Mariile	105 A	6,81	Taieri igiena (t progresive dec II)							
UP 8 Mariile	105 B	1,4	Curatiri							
UP 8 Mariile	106 A	14,9	Taieri igiena (t progresive dec II)							
UP 8 Mariile	106 B	4,56	Curatiri							
UP 8 Mariile	107	11,73	Taieri igiena (t progresive dec II)							
UP 8 Mariile	108 A	24,07	Taieri igiena (t progresive dec II)							
UP 8 Mariile	108 B	8,21	Taieri de consevare, ajut reg naturale, ingrij semintisului	499			499			



**Raport de mediu pentru  
Amenajamentul silvic al fondului forestier proprietate publică aparținând comunei Șanț**

Nr. UP	Nr. u.a.	Suprafață u.a. -ha-	Lucrare propusa cf. amenajament silvic	Vol. propus pt. recoltare cf. amenajament silvic -mc-	Lucrare efectuată (tip/an)	Vol. Recoltat -mc-	Vol. rămas de recoltat -mc- (=col 7 - col 9)	Propunerea în cadrul schemei de ajutor*	Suprafața prevăzută/estimată a fi parcursă cu rărituri pentru pachetul 2	Observații
UP 8 Mariile	109 A	11,75	Taieri igiena (t progresive dec II)							
UP 8 Mariile	109 B	6,02	Taieri de consevare, ajut reg naturale, ingrij semintisului	275			275			
UP 8 Mariile	109 C	3,85	Rarituri							
UP 8 Mariile	109 D	2,67	Rarituri							
UP 8 Mariile	109 E	2,03	Completari							
UP 8 Mariile	110 A	22,26	Taieri igiena (t progresive dec II)							
UP 8 Mariile	110 B	1,82	Taieri igiena							
UP 8 Mariile	111 A	30,19	Taieri igiena (t progresive dec II)							
UP 8 Mariile	111 B	2,55	Taieri igiena							
UP 8 Mariile	111 C	1,8	Taieri igiena							
UP 8 Mariile	111 D	1,24	Completari							
UP 8 Mariile	112 A	19,99	Taieri igiena (t progresive dec II)							
UP 8 Mariile	112 B	1,02	Taieri igiena							
UP 8 Mariile	112 C	6,46	Taieri igiena							
UP 8 Mariile	113 A	16,48	Taieri igiena (t progresive dec II)							
UP 8 Mariile	113 B	4,59	Taieri igiena							
UP 8 Mariile	114 A	1,44	Taieri de consevare, ajut reg naturale, ingrij semintisului	98			98			B.2.5
UP 8 Mariile	114 B	8,46	Taieri igiena (t progresive dec II)							
UP 8 Mariile	114 C	4,38	T progresive( racordare), impaduriri,ingrij semintisului							B.2.3
UP 8 Mariile	114 D	11,25	T progresive(punere in lumina),ingrij semintisului							
UP 8 Mariile	114 E	2,99	T progresive( racordare), impaduriri,ingrij semintisului							B.2.3
UP 8 Mariile	146 A	40,47	Rarituri							
UP 8 Mariile	146 B	7,51	T progresive( racordare), impaduriri,ingrij semintisului							B.2.3
UP 8 Mariile	146 C	2,66	Ingrijirea semintisului, completari							
UP 8 Mariile	147	31,54	T progresive( racordare), impaduriri,ingrij semintisului							B.2.3

**Raport de mediu pentru  
Amenajamentul silvic al fondului forestier proprietate publică aparținând comunei Șanț**

Nr. UP	Nr. u.a.	Suprafață u.a. -ha-	Lucrare propusa cf. amenajament silvic	Vol. propus pt. recoltare cf. amenajament silvic -mc-	Lucrare efectuată (tip/an)	Vol. Recoltat -mc-	Vol. rămas de recoltat -mc- (=col 7 - col 9)	Propunerea în cadrul schemei de ajutor*	Suprafața prevăzută/estimată a fi parcursă cu rărituri pentru pachetul 2	Observații
UP 8 Mariile	148 A	6,82	T progresive(punere in lumina),ingrij semintisului							
UP 8 Mariile	148 B	8,92	T progresive( racordare), impaduriri,ingrij semintisului							B.2.3
UP 8 Mariile	149 A	14,59	T progresive( racordare), impaduriri,ingrij semintisului							B.2.3
UP 8 Mariile	149 B	11,18	Taieri igiena (t progresive dec II)							
UP 8 Mariile	149 C	1,48	T progresive( racordare), impaduriri,ingrij semintisului							B.2.3
UP 8 Mariile	150 A	8,74	T progresive(punere in lumina),ingrij semintisului							
UP 8 Mariile	150 B	12,26	T progresive( racordare), impaduriri,ingrij semintisului							B.2.3
UP 8 Mariile	151 A	10,75	Taieri igiena (t progresive dec II)							
UP 8 Mariile	151 B	1,78	Rarituri							
UP 8 Mariile	151 C	16,78	T progresive(punere in lumina),ingrij semintisului							
UP 8 Mariile	152 A	34,86	T progresive(punere in lumina),ingrij semintisului							
UP 8 Mariile	152 B	1,23	Taieri igiena							
UP 8 Mariile	152 C	0,99	Taieri igiena							
UP 8 Mariile	152 D	0,81	Taieri igiena							
UP 8 Mariile	152 E	0,86	Impaduriri							B.1.3
UP 8 Mariile	153 A	9,73	Taieri igiena (t progresive dec II)							
UP 8 Mariile	153 B	4,8	Taieri igiena							
UP 8 Mariile	153 C	22,25	Taieri igiena (t progresive dec II)							
UP 8 Mariile	154 A	25,6	T progresive( racordare), impaduriri,ingrij semintisului							B.2.3
UP 8 Mariile	154 B	17,17	Rarituri							
UP 8 Mariile	154 C	1,6	Rarituri							
UP 8 Mariile	154 D	4,61	Curatiri, rarituri							
UP 8 Mariile	154 E	0,14	Taieri igiena							
UP 8 Mariile	154 F	0,47	Impaduriri							B.1.3
UP 8 Mariile	155 A	4,79	Curatiri, rarituri							

**Raport de mediu pentru  
Amenajamentul silvic al fondului forestier proprietate publică aparținând comunei Șanț**

Nr. UP	Nr. u.a.	Suprafață u.a. -ha-	Lucrare propusa cf. amenajament silvic	Vol. propus pt. recoltare cf. amenajament silvic -mc-	Lucrare efectuată (tip/an)	Vol. Recoltat -mc-	Vol. rămas de recoltat -mc- (=col 7 - col 9)	Propunerea în cadrul schemei de ajutor*	Suprafața prevăzută/estimată a fi parcursă cu rărituri pentru pachetul 2	Observații				
UP 8 Mariile	155 B	7,37	Rarituri											
UP 8 Mariile	156 A	3,65	Taieri de consevare, ajut reg naturale, ingrij semintisului	199			199	L						
UP 8 Mariile	156 B	0,56	Taieri igiena											
UP 8 Mariile	157	28,94	Taieri igiena					L						
UP 8 Mariile	158	10,9	Taieri de consevare, ajut reg naturale, ingrij semintisului	501			501	L						
UP 8 Mariile	159	19,19	Taieri de consevare, ajut reg naturale, ingrij semintisului	1127			1127	L						
<b>Total U.P.</b>				<b>2361,41</b>	<b>X</b>	<b>X</b>	<b>X</b>	<b>13090</b>	<b>X</b>	<b>4017</b>	<b>#REF!</b>	<b>9073</b>	<b>X</b>	<b>An expirare amenajament: 31.12.2032 Suprafața de împădurit B 1.3 =1,33 ha</b>
Din care:														
Tip funcțional TII			299,35	X	X	X	X	X	X	X	X	X	X	
Categ funct 1.1+1.2			230,98	X	X	X	X	X	X	X	X	X	X	
Categorie funcțională 1.3+1.5			1029,26	X	X	X	X	X	X	X	X	X	X	
ZONA DE LINIȘTE			624,61	X	X	X	X	X	X	X	X	X	X	
Lucrări propuse pentru Rarituri cu atelaje în pachetul 2			0	X	X	X		X				X		
Total clasa de regenerare			1,33	X	X	X	X	X	X	X	X	X	X	

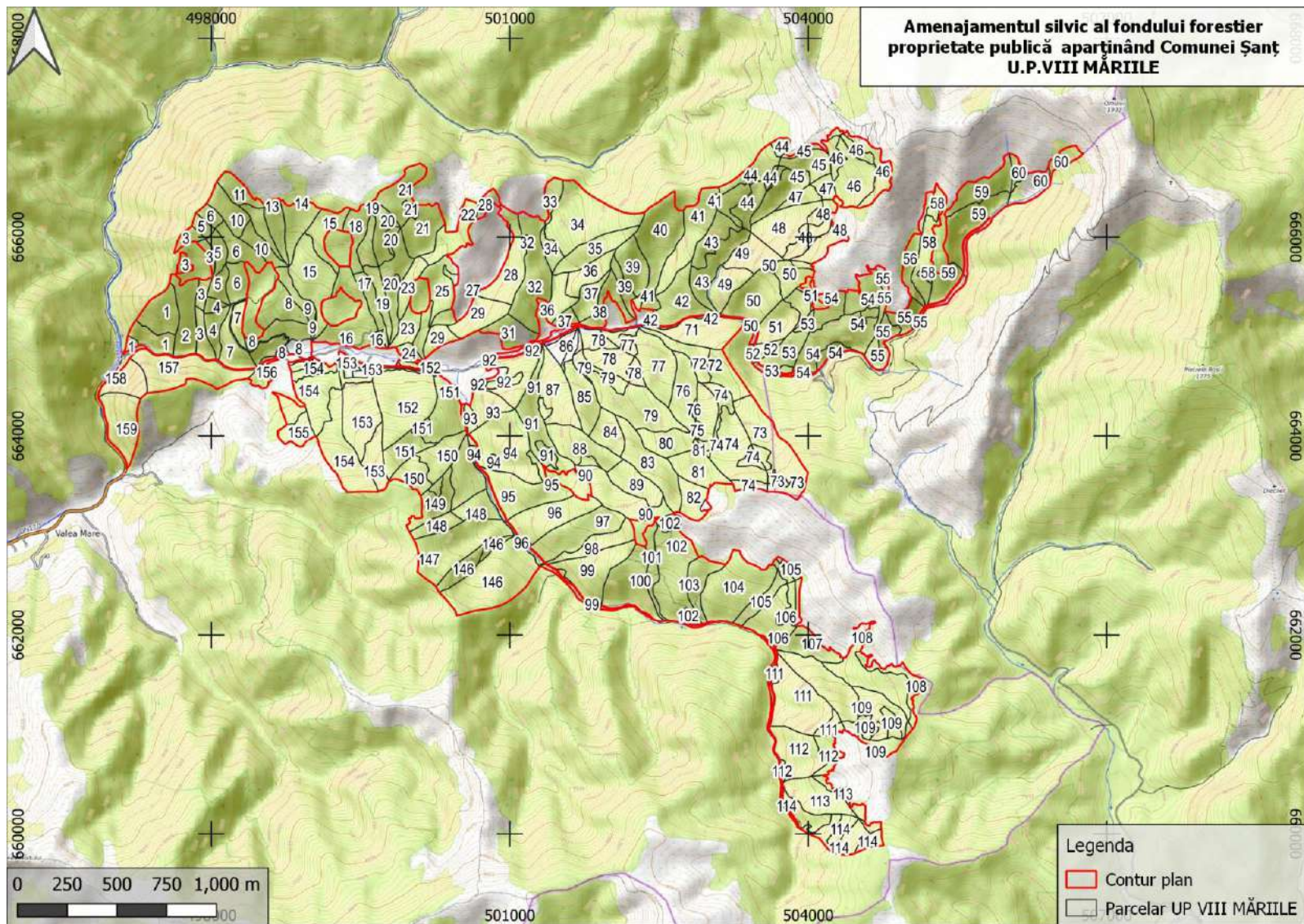


Figura nr. 1 – Harta parcelarului silvic U.P.VIII Măriile

Raport de mediu pentru  
Amenajamentul silvic al fondului forestier proprietate publică aparținând comunei Șaț

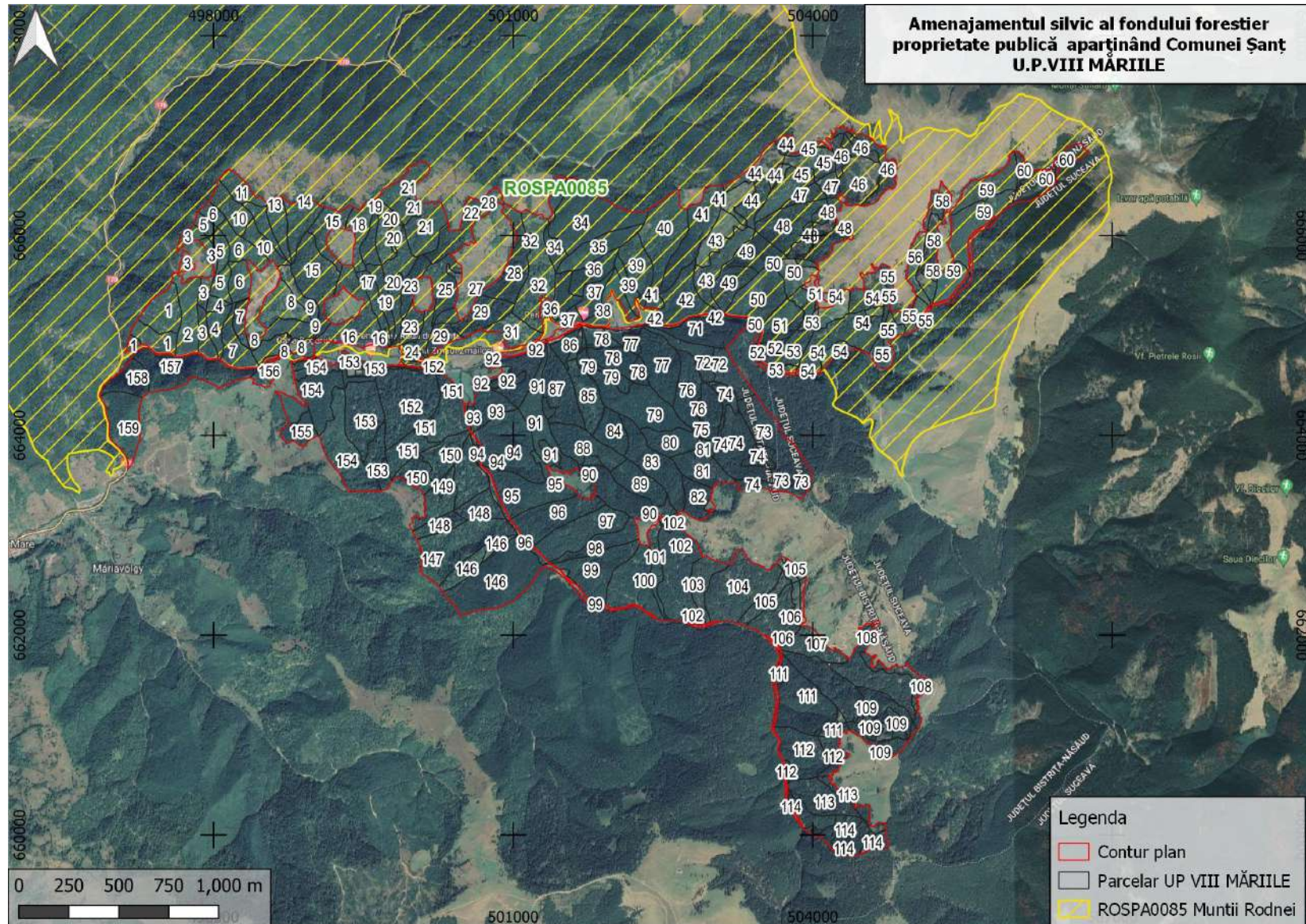
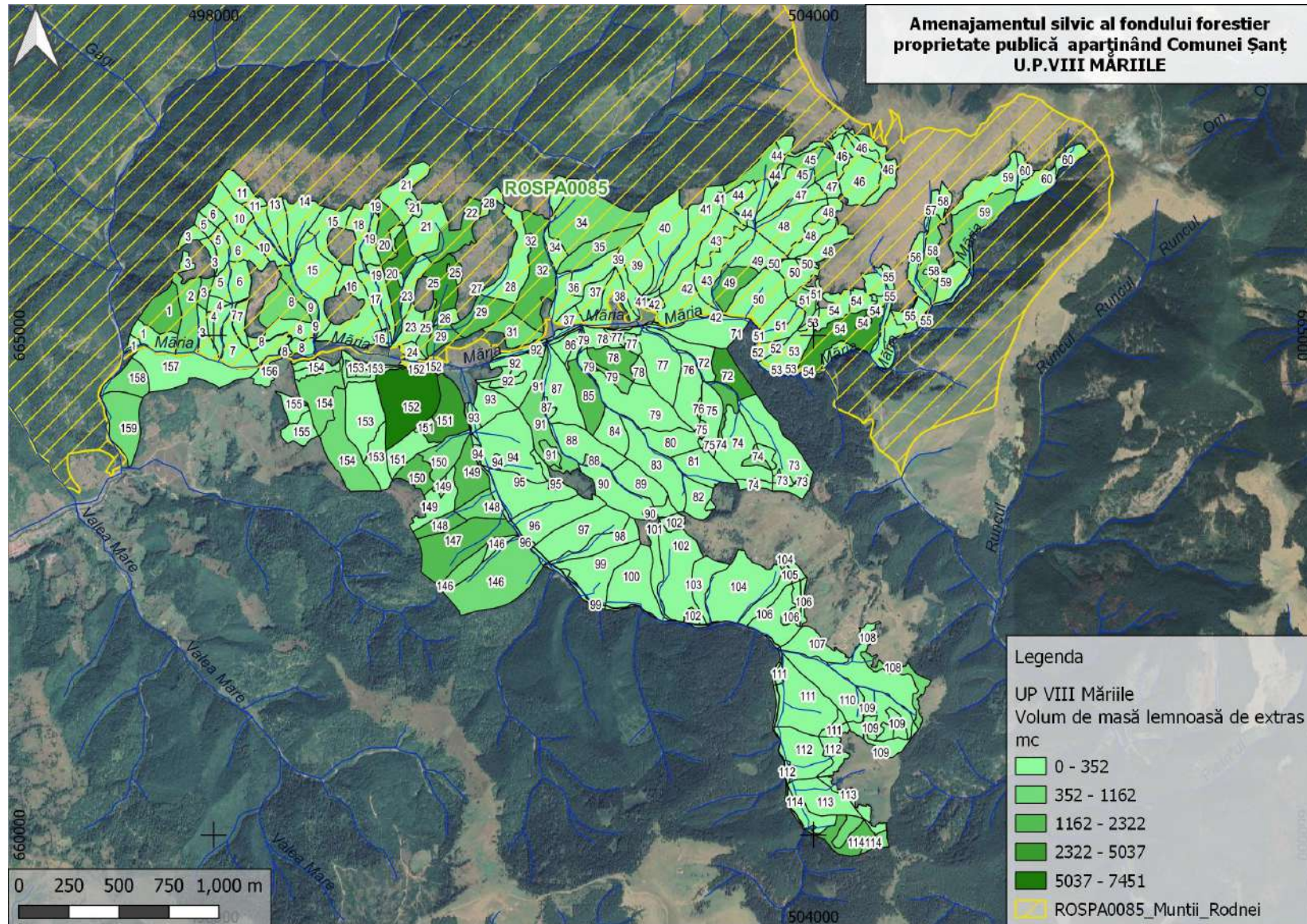


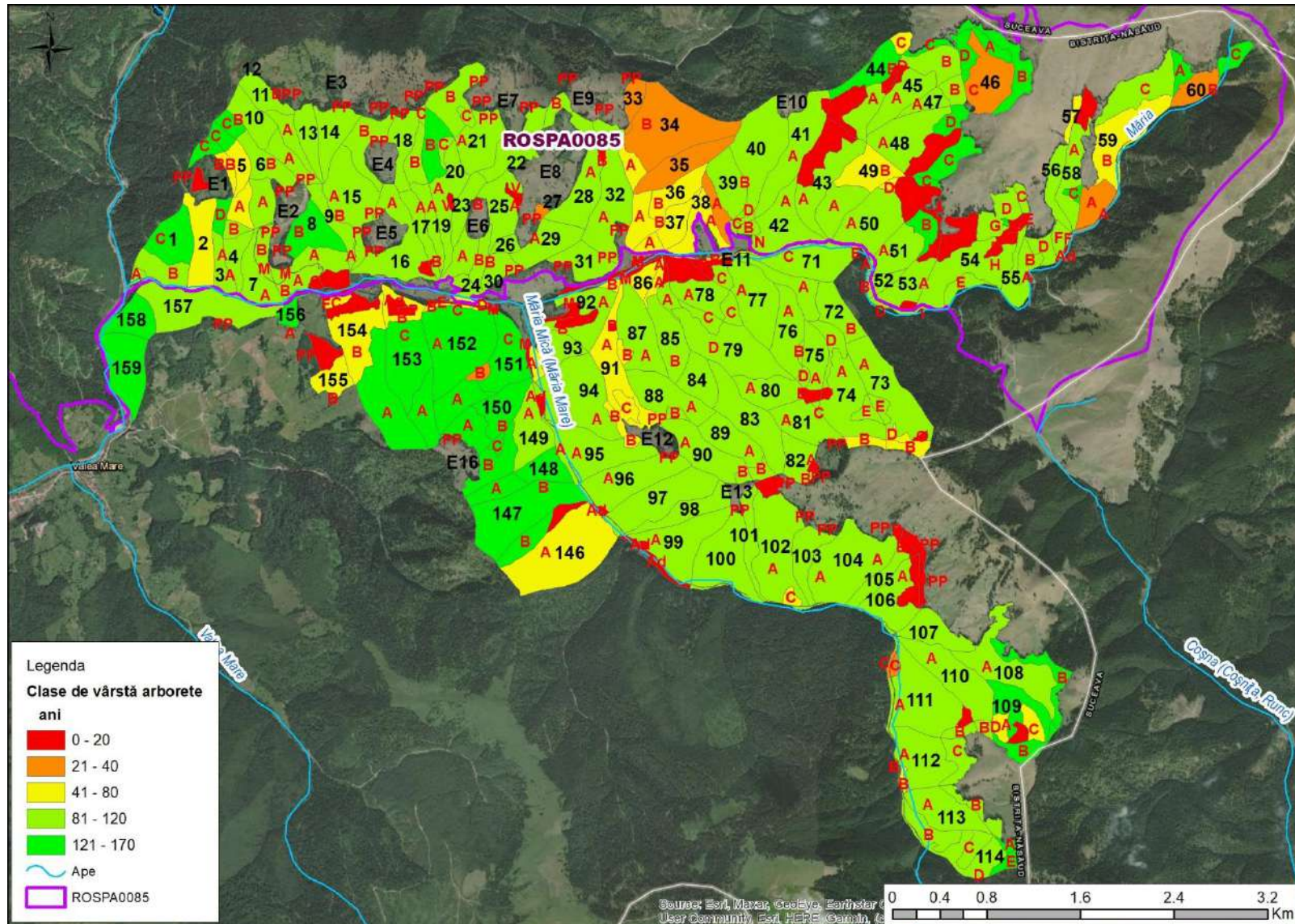
Figura nr. 2 – Încadrarea amplasamentului planului în raport cu ariile naturale protejate

**Raport de mediu pentru  
Amenajamentul silvic al fondului forestier proprietate publică aparținând comunei Șanț**



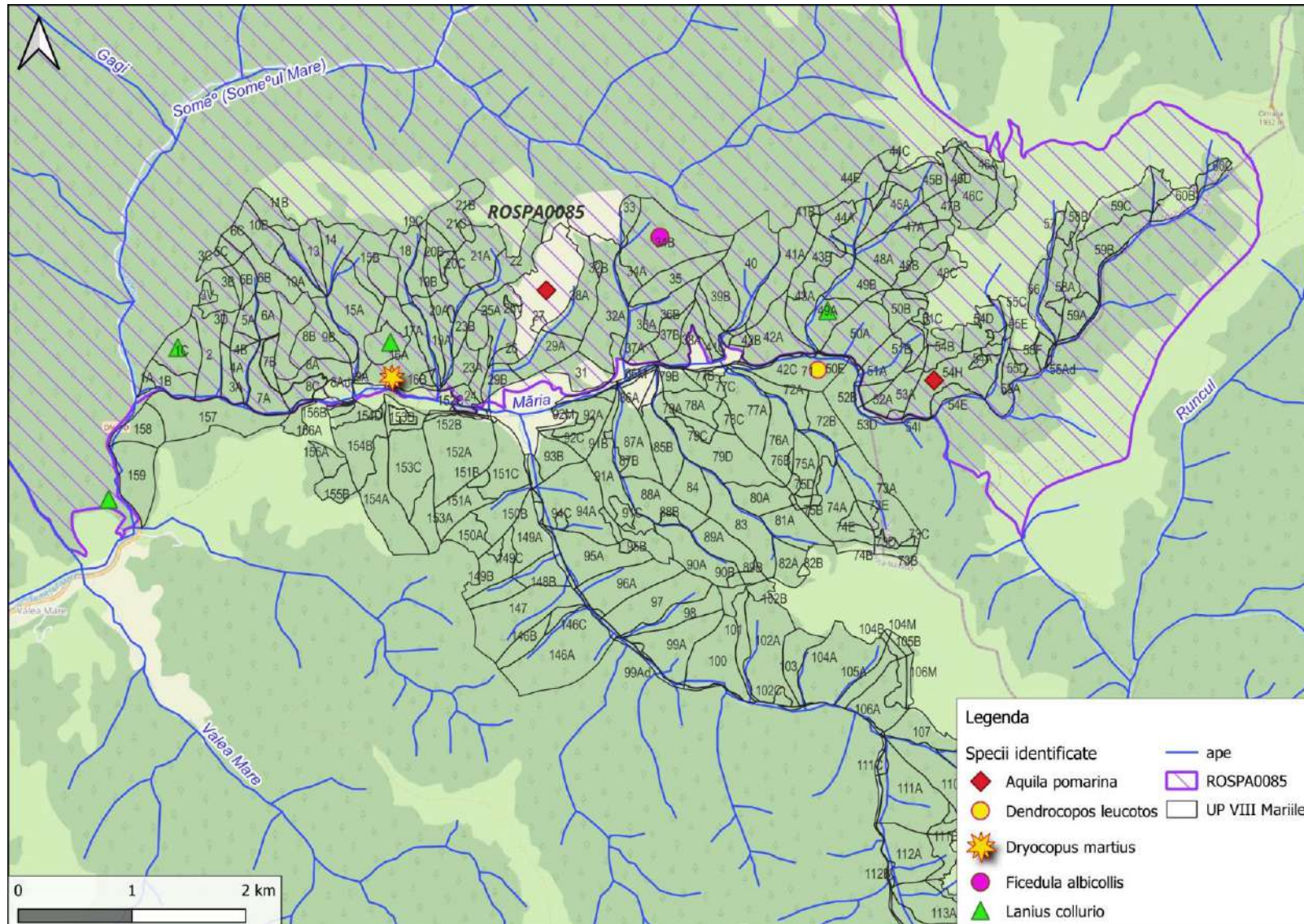
*Harta distribuției volumului de masă lemnoasă de extras din ROSPA0085 Munții Rodnei*

Raport de mediu pentru  
Amenajamentul silvic al fondului forestier proprietate publică aparținând comunei Șanț



Harta structurii arboretelor pe clase de vârstă

**Raport de mediu pentru  
Amenajamentul silvic al fondului forestier proprietate publică aparținând comunei Șanț**



*Harta distribuției observațiilor speciilor de interes conservativ*



**Raport de mediu pentru  
Amenajamentul silvic al fondului forestier proprietate publică aparținând comunei Șanț**

**4.2 Informații privind ariile naturale protejate de interes comunitar afectate ca urmare a implementării planului**

Tabelul 45

Nume și cod ANPIC	Suprafața (ha)	Importanță/ Rol	Plan de management și nr. OM prin care a fost aprobat	Decizia/Nota de aprobare a obiectivelor de conservare ale ANPIC	Regiunea/ regiunile biogeografice în care ANPIC este localizată	Tipuri ecosisteme	Suprapunerea cu alte ANPIC sau AP	Relațiile ANPIC cu alte ANPIC
ROSPA0085 Munții Rodnei	54819	C6 – populații importante din specii amenințate la nivelul Uniunii Europene – 7 specii	<i>Planul de management și Regulamentul Parcului Național Munții Rodnei, al ROSCI0125 Munții Rodnei, al ROSPA0085 Munții Rodnei și al celorlate categorii de arii naturale protejate de interes național incluse; OM 307/2019</i>	576/2020	Alpină	predominant cele forestiere (60%), urmate de pajiștile alpine cu jnepenișuri (30%)	-	-

**Raport de mediu pentru  
Amenajamentul silvic al fondului forestier proprietate publică aparținând comunei Șanț**

**4.3. Date privind habitatele/ speciile din ANPIC posibil afectate de PP**

Tabelul 46

Denumire specie/ habitat	Localizare habitate & specii	Mărimea populației	Informații cuantificate privind prezența indivizilor	Dinamica populației	Suprafața habitatului speciei	Suprafața habitatului (ha)	Starea de conservare	Tendențe	Ecologia speciei	Sensibilitatea față de efectele generate de PP	Perspectivă schimbări climatice
<i>Dendrocopos leucotos</i>	1 A, 1 B, 1 C, 2, 3 A, 3 B, 3 C, 3 D, 4 A, 4 B, 5A, 5 B, 5 C, 6 A, 6 B, 6 C, 7 A, 7 B, 8 A, 8 B, 8C, 9A, 9 B, 10 A, 10 B, 11 A, 11 B, 13, 14, 15A, 15 B, 16 A, 16 B, 17 A, 17 B, 18, 19 A, 19B, 19 C, 20 A, 20 B, 20 C, 21 A, 21 B, 21 C, 22, 23 A, 23 B, 24, 25 A, 25 B, 26, 27, 28 A, 28 B, 29 A, 29B, 31, 32 A, 32 B, 33, 34 A, 34 B, 35, 36 A, 36 B, 37 A, 37 B, 38 A, 39 A, 39 B, 40, 41 A, 41 B, 41 C, 41 D, 42 A, 42 B, 43 A, 43 B, 44 A, 44 B, 44 C, 44 D, 44	2-3p	prezentă în pădurile mature, cu arbori bătrâni	40-50p	35641	550-660 ha	favorabilă	stabilă sau crescătoare	cuibărește în pădurile mature		necunoscute
<i>Dryocopus martius</i>		2-3p	prezentă în pădurile mature, cu arbori bătrâni	70-90p	necunoscută	550-660 ha	favorabilă	stabilă sau crescătoare	cuibărește în pădurile mature		necunoscute
<i>Ficedula albicollis</i>		2-3p	prezentă în habitate mozaicate	100-110p	necunoscută	1010	favorabilă	stabilă sau crescătoare	trăiește în păduri și pajiștile învecinate		necunoscute
<i>Lanius collurio</i>		3-4 p	prezentă în pădurile din AS	90-100p	necunoscută	1010	favorabilă	stabilă sau crescătoare	cuibărește în păduri		necunoscute
<i>Aquila pomarina</i>		1p	prezentă în pădurile bătrâne din AS	6-8	necunoscută	550-660 ha	favorabilă	stabilă sau crescătoare	cuibărește în pădurile mature		necunoscute

**Raport de mediu pentru  
Amenajamentul silvic al fondului forestier proprietate publică aparținând comunei Șanț**

**4.4. Relațiile structurale și funcționale care creează și mențin integritatea ANPIC**

Tabelul 47

Cod specie/habitat	Denumire științifică	Relațiile de dependență dintre ANPIC și corpurile de apă subterană și de suprafață	Relațiile de dependență dintre speciile și habitatele de interes comunitar	Relațiile de dependență dintre speciile/habitatate și alte caracteristici (de relief, geologice, altitudinale, altele)	Relațiile între speciile de interes comunitar pe baza relațiilor trofice sau a altor relații interspecifice	Relaționarea dintre specii și coridoarele ecologice
A223	Aegolius funereus	Pârâul Gagi cod II_1.a....., Pârâul Măria cod II_1.1.... Râul Someșul Mare II_1.....	De menționat este faptul că speciile prezentate nu se regăsesc pe același lanț trofic în cadrul biocenozelor ( <i>Aquila pomarina</i> sunt specii răpitoare). Rețeaua trofică la nivelul ecosistemului studiat cuprinde evident specii ce nu se regăsesc în această listă, nefiind obiective ale conservării în cadrul rețelei Natura 2000. Determinarea acestor funcții în cadrul ecosistemului este importantă pentru evaluare, orice intervenție asupra lor putând determina efecte și asupra altor specii.	Zona muntoasă, specifică U.P.VIII Măriile, aparține Carpaților Orientali și anume, așa cum s-a mai arătat, Munților înalți ai Maramureșului și Bucovinei, respectiv Masivul Rodna. Compartimentul Înău cuprinde partea răsăriteană a masivului, reprezentând un nod orografic de unde se ramifică în toate direcțiile culmile muntoase: Culmea Tomnatecului și Piciorul Pleșcuței spre nord, Culmea Dosu Gajei – Nichitaș spre est, Piciorul Ineuț – Vf. Roșu - Cobășel spre sud-est, Muntele Curățel și Muntele Crăciunel spre sud-vest, separate între ele prin văi adânci. Acest compartiment este constituit din roci cristaline puternic metamorfozate în care sunt săpate circuri glaciare adânci cu lacuri, în parte acoperite de depozite glaciare și grohotișuri. Forma geomorfologică predominantă este versantul ondulat, cu înclinări repezi, panta medie fiind de 25 grade. Media altitudinală este de 900 m,	CII	Sectorul estic al ROSPA0085, se constituie ca un coridor ecologic care face legătura între Carpații Orientali nordici și sectorul central al acestora (Munții Rodnei-Munții Bârgăului). În consecință, conservarea habitatelor speciilor de păsări sălbatice în acest sector este cu atât mai importantă.
A091	Aquila chrysaetos				CII	
A104	Bonasa bonasia				CII	
A224	Caprimulgus Europaeus				CII	
A139	Charadrius Morinelus				CII	
A030	Ciconia nigra				CII	
A239	Dendrocopos leucotos				CII	
A236	Dryocopus martius				CII	
A321	Ficedula albicollis				CII	
A320	Ficedula parva				CII	
A217	Glaucidium passerinum				CII	
A338	Lanius collurio				CII	
A072	Pernis apivorus				CII	
A241	Picoides tridactylus	CII				

**Raport de mediu pentru  
Amenajamentul silvic al fondului forestier proprietate publică aparținând comunei Șanț**

A220	Strix uralensis		maxima fiind de 1500 m (u.a. 50C), iar minima de 600 m u.a.( 21D).	CII
A108	Tetrao urogallus			CII
A229	Alcedo atthis			CII
A090	Aquila clanga			CII
A089	Aquila pomarina			CII
A215	Bubo bubo			CII
A031	Ciconia ciconia			CII
A081	Circus aeruginosus			CII
A082	Circus cyaneus			CII
A122	Crex crex			CII
A238	Dendrocopos medius			CII
A429	Dendrocopos syriacus			CII
A098	Falco columbarius			CII
A103	Falco peregrinus			CII
A092	Hieraaetus pennatus			CII
A339	Lanius minor			CII
A246	Lullula arborea			CII
A234	Picus canus			CII
A307	Sylvia nisoria	CII		
A409	Tetrao tetrix	CII		
A166	Tringa glareola	CII		

*\*Legendă: P-producători primari, CI-consumatori primari, CII-consumatori secundari, CIII-consumatori terțiari.*

**5. OBIECTIVE DE PROTECȚIE A MEDIULUI, STABILITE LA NIVEL NAȚIONAL, COMUNITAR SAU INTERNAȚIONAL CARE SUNT RELEVANTE PENTRU PLAN ȘI MODUL ÎN CARE S-A ȚINUT CONT DE ACESTE OBIECTIVE ȘI DE ORICE ALTE CONSIDERAȚII DE MEDIU ÎN TIMPUL PREGĂTIRII PLANULUI**

În amenajament problemele se tratează în concepție sistemică, urmărindu-se integrarea amenajării pădurilor în acțiunile mai cuprinzătoare de amenajarea mediului, cu luarea în considerare a condițiilor ecologice, economice și sociale din zonă.

Pădurea, prin natura ei, este un sistem organizat, dar nu în scopuri social economice, ci în vederea autoconservării. Aceasta trebuie să fie reorganizată și adaptată, sub aspect structural, la funcția sau funcțiile economice ori sociale ce i s-au atribuit. Schimbarea structurii unei păduri nu se poate face decât în procesul gospodăririi ei, prin tăieri și regenerări sistematice și consecvente. Caracterul sistematic al acestora este asigurat prin amenajament (proiect), care stabilește obiectivele de atins și structura de realizat, planifică lucrările de exploatare și cultură ce se impun, cât și prin studii de evaluare a impactului asupra biodiversității generat de aplicarea lucrărilor silvotehnice.

Obiectivele social economice și ecologice ale pădurii reflectă cerințele societății față de produsele și serviciile oferite de natură.

Dintre obiectivele urmărite prin efectuarea lucrărilor de îngrijire a arboretelor se rețin:

- realizarea compoziției optime a arboretelor;
- păstrarea și ameliorarea stării de sănătate a arboretelor;
- creșterea gradului de stabilitate și rezistența a arboretelor la acțiunea agresivă a factorilor externi și interni destabilizatori (vânt, zăpadă, boli, dăunători, poluare etc.);
- creșterea productivității arboretelor și a pădurii în ansamblul său, precum și creșterea calității lemnului produs;
- intensificarea efectelor de protecție și creșterea calității factorilor de mediu (protecția solului, purificarea aerului, menținerea peisajului natural etc.);
- mărirea capacității de fructificație a arboretelor și ameliorarea condițiilor de regenerare;
- recoltarea masei lemnoase în vederea valorificării ei, etc.

În legătură cu aplicarea lucrărilor de îngrijire și conducere a arboretelor prevăzute prin amenajament se fac următoarele precizări:

- suprafețele de parcurs cu lucrări de îngrijire a arboretelor și volumele de extras, planificate prin amenajament, au caracter orientativ. Personalul silvic va analiza anual situația concretă a fiecărui arboret și în raport de aceasta va stabili suprafața de parcurs și volumul de extras anual, pentru fiecare lucrare în parte;
- pot fi parcurse cu lucrări de îngrijire și alte arborete decât cele prevăzute de amenajament, dacă în cursul deceniului acestea ajung să aibă condițiile necesare aplicării lucrărilor respective. De asemenea, pe parcursul aplicării amenajamentului se poate renunța la executarea lucrărilor de îngrijire în arboretele care din diferite motive nu mai îndeplinesc condițiile prevăzute de normele tehnice pentru astfel de lucrări;
- odată cu executarea lucrărilor de îngrijire, acolo unde este cazul, vor fi extrași și preexistenții. Masa lemnoasă rezultată, conform cap. 15.4 – „Evidența pe u.a. a arboretelor cu preexistenți” - va fi asimilată, în actele de punere în valoare, ca produse secundare obținute din rărituri
- cu tăieri de igienă se vor parcurge toate arboretele, după necesitățile impuse de starea acestora, indiferent dacă au fost parcurse sau nu în anul anterior cu lucrări de îngrijire.

Amenajamentul fondului forestier din cadrul Ocolului Silvic Izvorul Someșului Mare RA cuprinde următoarele capitole:

**Raport de mediu pentru  
Amenajamentul silvic al fondului forestier proprietate publică aparținând comunei Șanț**

1. Situația teritorial-administrativă
2. Organizarea teritoriului
3. Gospodărirea din trecut a pădurilor
4. Studiul stațiunii și al vegetației forestiere
5. Stabilirea funcțiilor social-economice și ecologice ale pădurii și a bazelor de amenajare
6. Reglementarea procesului de producție lemnoasă și măsuri de gospodărire a arboretelor cu funcții speciale de protecție
7. Valorificarea superioară a altor produse ale fondului forestier în afara lemnului
8. Protecția fondului forestier
9. **Conservarea biodiversității** (care cuprinde și un subcapitol special destinat ariilor naturale protejate)
10. Instalații de transport, tehnologii de exploatare și construcții forestiere
11. Analiza eficacității modului de gospodărire a pădurilor
12. Diverse
13. Planuri de recoltare și cultură
14. Planuri privind instalațiile de transport și construcțiile silvice
15. Prognoza dezvoltării fondului forestier
16. Evidențe de caracterizare a fondului forestier
17. Evidențe privind aplicarea amenajamentului

**Obiectivele de mediu avute în vedere la elaborarea amenajamentului sunt:**

Tabel 48

Factor/ componentă de mediu	Obiective de mediu	Obiectivele planului
Solul	Protecția solului	- protecția terenurilor cu înclinare mai mare de 35 <sup>g</sup> ; - protecția terenurilor alunecătoare; - protecția terenurilor degradate
Apa	Ameliorarea calității apelor și asigurarea unui circuit echilibrat al apei în natură	Promovarea speciilor din tipul natural fundamental, adaptate cel mai bine condițiilor de vegetație.  Promovarea unui proces de recoltare a masei lemnoase bazat pe menținerea unor consistențe ridicate în arboretele parcurse cu lucrări de îngrijire și pe regenerarea sub masiv în arboretele parcurse cu lucrări de regenerare, asigurând astfel funcția de retenție cu continuitate a excedentelor din precipitații în coronament sau litieră.  Recoltarea masei lemnoase implică însă și creșterea concentrațiilor de materii în suspensie provenite din perturbarea stratului de sol (în timpul precipitațiilor), precum și folosirea de mijloace mecanizate ce pot polua apele supraterane prin pierderi accidentale de carburanți și lubrifianți.
Aerul	Ameliorarea calității aerului	Realizarea unei structuri echilibrate a fondului forestier pe clase de vârstă, asigurând astfel maximizarea și continuitatea funcției de ameliorarea a calității aerului (fixarea dioxidului de carbon și a poluanților din atmosferă, degajarea de oxigen, etc.).

**Raport de mediu pentru  
Amenajamentul silvic al fondului forestier proprietate publică aparținând comunei Șanț**

Zgomotul și vibrațiile	Asigurarea liniștii în fondul forestier	Menținerea unei densități optime a arboretelor limitează propagarea zgomotului și a vibrațiilor produse de utilajele folosite în lucrările silvotehnice. Existența amenajamentului silvic dă posibilitatea accesării măsurilor de Silvomediu prin care se asigură "zone de liniște" (Măsura 15.1).
Factorii climatici	Combaterea fenomenului de încălzire globală	Asigurarea integrității fondului forestier, gestionarea durabilă a pădurilor, promovarea speciilor din tipului natural fundamental. Realizarea unei structuri echilibrate a fondului forestier pe clase de vârstă, asigurând astfel maximizarea cu continuitate a fixării dioxidului de carbon din atmosferă.
Peisajul	Asigurarea funcției peisagistice a pădurilor	Asigurarea integrității fondului forestier, gestionarea durabilă a pădurilor. Asigurarea igienei și a diversității structurale a pădurii. Recoltarea de masă lemnoasă sub formă de produse principale alterează local, pe anumite perioade de timp, funcția peisagistică a pădurilor.
Componenta socio-economică	Cercetare științifică	- protecția arboretelor situate în Siturile Natura 2000
	Producția lemnoasă	- lemn de calitate pentru furnire și cherestea; - lemn pentru celuloză și construcții rurale
	Alte servicii	- vânatul, fructele de pădure, ciuperci, pescuit, etc

Se constată că prin amenajament s-a promovat îmbinarea în mod cât mai armonios a potențialului bioproductiv și ecoproductiv al ecosistemelor forestiere cu cerințele actuale ale societății umane, fără a altera biodiversitatea, natura și stabilitatea pădurilor, urmărindu-se în principal obiective ecologice, sociale și economice.

De asemenea, se constată că la planificarea lucrărilor silvice s-a avut în vedere pe cât posibil diversificarea structurii arboretelor și promovarea genotipurilor și ecotipurilor valoroase prin regenerarea naturală a pădurii, respectiv menținerea unei acoperiri permanente a solului cu specii de arbori în diferite stadii de vegetație.

Obiectivele de mediu s-au stabilit pentru factorii de mediu prezentați în capitolul anterior și stabiliți în conformitate cu prevederile HG nr. 1076/2004 și ale Anexei I la Directiva 2001/42/CE.

Obiectivele de mediu iau în considerare și reflectă politicile și strategiile de protecție a mediului naționale și ale UE și au fost stabilite cu consultarea Grupului de Lucru. De asemenea, acestea iau în considerare obiectivele de mediu la nivel local și regional, stabilite prin Planul Local de Acțiune pentru Mediu al județului Bistrița-Năsăud.

### 5.1 Obiectivele de conservare ale siturilor Natura 2000 vizate de plan

Prin Decizia ANANP nr.576/23.11.2020, au fost stabilite obiectivele de conservare pentru habitatele și speciile de interes comunitar din ROSPA0085 Munții Rodnei și ROSCI0125 Munții Rodnei, fiind stabiliți o serie de parametri țintă (vezi identificarea și cuantificarea impactului).

Tabel 49

cod	Denumire specie	Obiective de conservare, conform OSC
A223	<i>Aegolius funereus</i>	menținerea stării de conservare favorabilă
A091	<i>Aquila chrysaetos</i>	menținerea stării de conservare favorabilă
A104	<i>Bonasa bonasia</i>	menținerea stării de conservare favorabilă

**Raport de mediu pentru  
Amenajamentul silvic al fondului forestier proprietate publică aparținând comunei Șanț**

A224	<i>Caprimulgus Europaeus</i>	menținerea stării de conservare favorabilă
A139	<i>Charadrius Morinelus</i>	Îmbunătățirea stării de conservare
A030	<i>Ciconia nigra</i>	menținerea stării de conservare favorabilă
A239	<i>Dendrocopos leucotos</i>	menținerea stării de conservare favorabilă
A236	<i>Dryocopus martius</i>	menținerea stării de conservare favorabilă
A321	<i>Ficedula albicollis</i>	menținerea stării de conservare favorabilă
A320	<i>Ficedula parva</i>	menținerea stării de conservare favorabilă
A217	<i>Glaucidium passerinum</i>	menținerea stării de conservare favorabilă
A338	<i>Lanius collurio</i>	menținerea stării de conservare favorabilă
A072	<i>Pernis apivorus</i>	menținerea stării de conservare favorabilă
A241	<i>Picoides tridactylus</i>	menținerea stării de conservare favorabilă
A220	<i>Strix uralensis</i>	menținerea stării de conservare favorabilă
A108	<i>Tetrao urogallus</i>	menținerea stării de conservare favorabilă
A229	<i>Alcedo atthis</i>	menținerea stării de conservare favorabilă
A090	<i>Aquila clanga</i>	Îmbunătățirea stării de conservare
A089	<i>Aquila pomarina</i>	menținerea stării de conservare favorabilă
A215	<i>Bubo bubo</i>	menținerea stării de conservare favorabilă
A031	<i>Ciconia ciconia</i>	menținerea stării de conservare favorabilă
A081	<i>Circus aeruginosus</i>	menținerea stării de conservare favorabilă
A082	<i>Circus cyaneus</i>	menținerea stării de conservare favorabilă
A122	<i>Crex crex</i>	Îmbunătățirea stării de conservare
A238	<i>Dendrocopos medius</i>	menținerea stării de conservare favorabilă
A429	<i>Dendrocopos syriacus</i>	menținerea stării de conservare favorabilă
A098	<i>Falco columbarius</i>	menținerea stării de conservare favorabilă
A103	<i>Falco peregrinus</i>	menținerea stării de conservare favorabilă
A092	<i>Hieraaetus pennatus</i>	Îmbunătățirea stării de conservare
A339	<i>Lanius minor</i>	menținerea stării de conservare favorabilă
A246	<i>Lullula arborea</i>	menținerea stării de conservare favorabilă
A234	<i>Picus canus</i>	menținerea stării de conservare favorabilă
A307	<i>Sylvia nisoria</i>	menținerea stării de conservare favorabilă
A409	<i>Tetrao tetrix</i>	Îmbunătățirea stării de conservare
A166	<i>Tringa glareola</i>	menținerea stării de conservare favorabilă

## 6. EVALUAREA EFECTELOR POTENȚIALE SEMNIFICATIVE ASUPRA MEDIULUI ASOCIATE AMENAJAMENTUL SILVIC

### 6.1. Aspecte generale

Cerințele HG nr. 1076/2004 prevăd să fie evidențiate efectele semnificative asupra mediului determinate de implementarea planului supus evaluării de mediu. Scopul acestor cerințe constă în identificarea, predicția și evaluarea formelor de impact generate de implementarea planului. Evaluarea de mediu pentru planuri și programe necesită identificarea impactului semnificativ asupra factorilor/aspectelor de mediu al prevederilor planului avut în vedere.

Impactul semnificativ este definit ca fiind “impactul care, prin natura, magnitudinea, durata sau intensitatea sa alterează un factor sensibil de mediu”. Conform cerințelor HG nr. 1076/2004, efectele potențiale semnificative asupra factorilor /aspectelor de mediu trebuie să includă efectele secundare, cumulative, sinergice, pe termen scurt, mediu și lung, permanente și temporare, pozitive și negative.



**Raport de mediu pentru  
Amenajamentul silvic al fondului forestier proprietate publică aparținând comunei Șanț**

În vederea evaluării impactului prevederilor Amenajamentului Silvic s-au stabilit cinci categorii de impact. Evaluarea impactului se bazează pe criteriile de evaluare prezentate în continuare și a fost efectuată pentru toți factorii/aspectele de mediu stabiliți/stabilite a avea relevanță pentru planul analizat.

Evaluarea și predicția impactului s-au efectuat pe baza metodelor expert. Principiul de bază luat în considerare în determinarea impactului asupra factorilor/aspectelor de mediu a constat în evaluarea propunerilor planului în raport cu obiectivele de mediu prezentate în capitolul anterior. Ca urmare, atât categoriile de impact, cât și criteriile de evaluare au fost stabilite cu respectarea acestui principiu. Categoriile de impact sunt descrise în tabelul de mai jos.

Tabel 50

<b>Categoria de impact</b>	<b>Descriere</b>
Impact negativ semnificativ - -	Efecte negative de durată sau ireversibile asupra factorilor/aspectelor de mediu
Impact negativ nesemnificativ -	Efecte negative minore asupra factorilor/aspectelor de mediu
Neutru 0	Efecte pozitive și negative care se echilibrează sau nici un efect
Impact pozitiv nesemnificativ +	Efecte pozitive ale propunerilor planului asupra factorilor/aspectelor de mediu
Impact pozitiv semnificativ ++	Efecte pozitive de lungă durată sau permanente ale propunerilor planului asupra factorilor/aspectelor de mediu

**6.2. Criterii pentru determinarea efectelor potențiale Semnificative asupra mediului prin implementarea planului**

Tabel 51

<b>Factor/aspect de mediu</b>	<b>Criterii de evaluare</b>	<b>Comentarii</b>
Populația și sănătatea umană	Calitatea factorilor de mediu în raport cu valorile limită specifice pentru protecția sănătății umane (populația din vecinătatea căilor principale de transport). Măsuri de diminuarea a impactului asupra	-
Mediul economic și social	Criteriile de evaluarea a impactului datorită implementării planului a luat în considerare formele de impact socio-economic pentru următoarele domenii: -terenuri, infrastructură; -legături sociale și calitatea vieții; -acces; -protecția comunității; -efectele socio – economice după implementarea proiectului;	Implementarea planului analizat va determina apariția unor forme de impact pozitiv pe termen lung din punct de vedere socio – economic prin crearea de noi locuri de muncă pentru comunitățile locale.

**Raport de mediu pentru  
Amenajamentul silvic al fondului forestier proprietate publică aparținând comunei Șanț**

<b>Factor/ aspect de mediu</b>	<b>Criterii de evaluare</b>	<b>Comentarii</b>
	-măsuri de diminuare și gestionare a impactului	
Biodiversitate	Aspecte tratate separat și detaliate mai jos	
Solul	Surse potențiale de poluare a solului pe durata implementării obiectivelor amenajamentului. Suprafețe de sol afectate și natura poluanților. Gestionarea deșeurilor. Măsuri pentru reducerea poluanților.	Implementarea planului va duce la producerea de forme diverse de impact asupra solului: fizic, mecanic, chimic și biologic.
Apa	Calitatea apei potabile; Posibilitatea poluării apelor pluviale.	Generarea de suspensii solide în urma realizării de noi drumuri, a exploatării și transportului masei lemnoase
Aerul, zgomotul și vibrațiile	Concentrații de poluanți în emisiile de la sursele dirijate și de la sursele mobile în raport cu valorile limită prevăzute de legislația de mediu. Nivelul de zgomot în zonele cu receptori sensibili în raport cu valorile limită prevăzute de stas-uri și legislația națională. Sisteme de măsuri pentru reducerea poluării fonice și pentru reducerea efectelor vibrațiilor. Implementarea obiectivelor propuse vor genera pe suprafețe mici și cu caracter temporar cantități suplimentare de poluanți. Nivelul poluării cumulate se înscrie în limitele normativelor și stas-urilor în vigoare în ceea ce privește poluarea atmosferică.	Implementarea planului nu va conduce la efecte semnificative, la creșterea nivelului de fond al zgomotului.
Factorii climatici	Măsuri pentru diminuarea efectelor condițiilor climatice nefavorabile și emisiilor de gaze cu efect de seră.	Planul va determina forme de impact neutru asupra factorilor climatici.
Peisajul	Modificări asupra peisajului pe scară locală. Forme de impact asupra componentelor de mediu. Măsuri de diminuare a impactului.	Implementarea proiectului va avea un impact la scară locală asupra peisajului

### 6.3. Identificarea impactului

Obiectul prezentului studiu este analiza impactului aplicării planului de al fondului forestier proprietate publică aparținând comunei Șanț, asupra factorilor și componentelor de mediu.

Formele de impact prognozate a se produce în urma implementării proiectului analizat sunt următoarele:

- impactul asupra calității factorilor de mediu: apa, aer, sol, zgomot;
- impactul asupra biodiversității;

**Raport de mediu pentru  
Amenajamentul silvic al fondului forestier proprietate publică aparținând comunei Șanț**

- impactul asupra mediului social și economic.

### **6.3.1 Impactul asupra calității aerului**

În cadrul județului Bistrița-Năsăud, influența factorilor antropici asupra calității atmosferei, se manifestă frecvent fiind generată de activitatea industrială și traficul auto. În restul teritoriului, sursele de poluare sunt punctiforme și dispersate, influența lor asupra calității atmosferei fiind redusă.

Prin implementarea amenajamentului silvic propus, vor rezulta emisii de poluanți în aer în limite admisibile.

Acestea vor fi:

- emisii din surse mobile (oxid de carbon, oxizi de azot, oxizi de sulf, poluanți organici persistenti și pulberi) de la mijloacele de transport care vor deservi amenajamentului silvic. Cantitatea de gaze de eșapare este în concordanță cu mijloacelor de transport folosite și de durata de funcționare a motoarelor acestora în perioada cât se află pe amplasament;
- emisii din surse mobile (oxid de carbon, oxizi de azot, oxizi de sulf, poluanți organici persistenti și pulberi) de la utilajele care vor deservi activitatea din amenajamentului silvic;
- emisii din surse mobile (oxid de carbon, oxizi de azot, oxizi de sulf, poluanți organici persistenti și pulberi) de la mijloacele de tăiere (drujbe) care vor fi folosite în activitatea de exploatare a amenajamentului silvic;
- pulberi (particule în suspensie) rezultate în urma activităților de doborâre, curățare, transport și încărcare masă lemnoasă. Emisiile de suspensii rezultate pe durata lucrărilor în cadrul unui amenajament silvic sunt greu de cuantificat deoarece natura lucrărilor, mijloacele auto folosite precum și condițiilor meteorologice din perioada de exploatare pot influența cantitatea de pulberi (particule în suspensii) în zona de impact. Cantitatea de particule în suspensie este proporțională cu aria terenului pe care se desfășoară lucrările.

Impactul generat atât etapa de construcție cât și etapa de operare a drumurilor forestiere nou-prevăzute FN001, FN002, FN003, FN004 prin lucrările specifice (amenajare teren, lucrări de artă) vor genera un impact asupra calității aerului.

#### Faza de execuție a obiectivului de investiții:

Ca surse de poluare a aerului în această fază, se identifică:

- a). transportul materialelor de construcție ce se vor pune în operă și funcționarea utilajelor de producție care se vor folosi în executarea lucrărilor (buldozere, excavatoare, compactoare etc.)
- b). anumite lucrări specifice ce se vor executa și care implică în principal inerente emisii în special de praf (săpături, manevrări de materiale de construcții etc.)

#### a). Emisii atmosferice datorate transporturilor și operării utilajelor de construcție în frontul de lucru

În această categorie sunt cuprinse următoarele:

- mijloacele de transport utilizate pentru aprovizionarea cu materii prime sau pentru manevrarea volumelor de săpătură și
- utilajele specifice care vor deservi lucrările de amenajare a drumurilor forestiere popuse

Poluanți caracteristici: PM<sub>10</sub>, SO<sub>x</sub>, NO<sub>x</sub>, CO, COV din funcționarea generatoarelor de curent utilizate la organizarea de șantier

În scopul efectuării propriu-zise a tuturor lucrărilor și activităților prevăzute de proiect se vor utiliza firește o serie de utilaje specifice lucrărilor de construcții de drumuri. În gama obișnuită de utilaje cu care se operează în asemenea lucrări se regăsesc conform Ghidului de bune practici pentru Drumuri forestiere: excavator, încărcător frontal, autocamion, autogreder, cilindru compresor vibrator etc.

În scopul estimării emisiilor provenite de la aceste surse de poluare mobile reprezentate de mijloacele de producție, este necesar în primul rând să fie prezentat consumul de carburanți în legătură cu tipul de mijloacele de producție și distanțele / orele de funcționare implicate.

**Raport de mediu pentru  
Amenajamentul silvic al fondului forestier proprietate publică aparținând comunei Șanț**

În ceea ce privesc operațiunile de transport, în situația amenajării unor drumuri forestiere în zona de munte, materia primă necesară realizării terasamentelor este reprezentată de însăși volumele excavate: refuz de ciur, balast, piatra sparta, beton etc.

Pentru a estima nivelul de emisii atmosferice datorat activităților de transport au fost realizate o serie de calcule cu valoare aproximativă (dat fiind nivelul scăzut de apreciere a fiecărui parametru implicat, în special în cazul parcului auto de utilizat - acesta depinzând de constructorul selectat, nefiind cunoscut în această fază).

Considerând factorii de emisie prevăzuți de metodologia CORINAIR, vom avea următorul nivel de emisii medii zilnice corespunzătoare volumului total de combustibil consumat pentru transporturi:

Tabel nr.52

POLUANT	FACTOR EMISIE [g/l consum]	CONSUM TOTAL COMBUSTIBIL [l/h]	EMISIE [g/h]
PM <sub>10</sub>	0,86	cca. 0,65*	0,559
NO <sub>x</sub>	32,99		21,444
CO	6,73		4,375
CO <sub>2</sub>	3,14		2,041
COV	1,01		0,657

\* - este vorba de repartitia consumului total pe numărul de curse și pe o perioadă de 12 luni (8h/zi)

**Surse mobile – transporturi**

Tabel nr.53

POLUANT	EMISIE [g/h]	EMISIE [kg/zi]
pulberi - PM <sub>10</sub>	0,559	0,0045
NO <sub>x</sub>	21,444	0,1715
CO	4,375	0,0350
CH <sub>4</sub>	2,041	0,0163
COV	0,657	0,0053

**Cantitățile de emisii nu se pot cuantifica în această fază, ele vor fi detaliate și evaluate corespunzător la faza de proiect.**

Normele legale pentru determinarea emisiilor de poluanți atmosferici produși de surse staționare nu reglementează sursele staționare nederijate. Astfel, valorile estimate pentru emisiile de poluanți de către sursele staționare și nederijate din cazul operării drumurilor forestiere nu pot fi comparate cu limite legale.

Metoda de limitare a emisiilor din sursele mobile din cazul de față (autovehicule) este una de tip preventiv, ce se execută de către autoritatea rutieră prin condițiile tehnice impuse la omologare (și apoi la inspecțiile tehnice periodice). În plus, există o serie de măsuri preventive pe linie de producere și comercializare a carburanților auto.

Impactul asupra poluării aerului în faza de execuție a planului este de tip:

- direct negativ - emisii datorate activităților de implementare a amenajamentului silvic, care pot afecta speciile de floră și faună a zonelor învecinate datorită sedimentării acestora;
- indirect negativ – posibile efecte negative asupra sănătății umane. Aceste efecte pot fi evitate/atenuate prin: măsuri operatorii – personalul operator va fi dotat cu echipament de protecție și măști cu filtru de hârtie, pentru a preveni inhalarea pulberilor.

Se poate afirma, totuși, că nivelul acestor emisii este scăzut și că nu depășește limite maxime admise și că efectul acestora este anihilat de vegetația din pădure.

Impactul generat de modul în care vor fi implementate soluțiile tehnice stabilite în amenajament, nu face obiectul prezentului studiu, analiza făcându-se cu premisa că modul de aplicare a lucrărilor

## **Raport de mediu pentru Amenajamentul silvic al fondului forestier proprietate publică aparținând comunei Șanț**

silvice se va face cu un impact minim. În procesul de evaluare a impactului s-a urmărit efectele generate de soluțiile tehnice asupra criteriilor ce definesc starea favorabilă de conservare a habitatelor și speciilor prezentate în suprafața studiată.

În cazul unui habitat forestier, starea de conservare este dată de totalitatea factorilor ce acționează asupra sa și asupra speciilor tipice și care îi poate afecta pe termen lung răspândirea, structura și funcțiile, precum și supraviețuirea speciilor tipice. Această stare se consideră „favorabilă” când sunt îndeplinite condițiile (Directiva 92/43/CEE, Comisia Europeană 1992):

- arealul natural al habitatului și suprafețele pe care le acoperă în cadrul acestui areal sunt stabile sau în creștere;
- habitatul are structura și funcțiile specifice necesare pentru conservarea sa pe termen lung, iar probabilitatea menținerii acestora în viitorul previzibil este mare;
- speciile care îi sunt caracteristice se află într-o stare de conservare favorabilă.

### **6.3.2 Impactul asupra calității apelor**

În urma desfășurării activităților de exploatare forestieră și a activităților silvice poate apare un nivel ridicat de perturbare a solului care are ca rezultat creșterea încărcării cu sedimente a apelor de suprafață, mai ales în timpul precipitațiilor abundente, având ca rezultat direct creșterea concentrațiilor de materii în suspensie în receptorii de suprafață.

Totodată mai pot apare pierderi accidentale de carburanți și lubrefianți de la utilajele și mijloacele auto care acționează pe locație.

Impactul generat în etapa de operare a drumurilor forestiere vor genera un impact asupra calității apelor.

Cantitățile de poluanți nu se pot cuantifica în această fază, ele vor fi detaliate și evaluate corespunzător la faza de proiect.

### **6.3.3 Impactul asupra zgomotului și vibrațiilor**

În cazul lucrărilor de exploatare și transport a masei lemnoase și a celor de operare a drumurilor forestiere propuse, nivelul de zgomot este datorat utilajelor specifice lucrărilor, generatoare de zgomot și vibrații-autocamion, valorile înregistrate fiind mai mici pe măsură ce receptorul se îndepărtează de sursă. Zgomotul și vibrațiile sunt generate de funcționarea motoarelor sculelor (ferăstraielor mecanice), utilajelor și a mijloacelor auto. Datorită numărului redus al acestora, soluțiilor constructive și al nivelului tehnic superior de dotare cantitatea și nivelul zgomotului și al vibrațiilor se vor situa în limite acceptabile. Totodată mediul în care acestea se produc (pădure cu multă vegetație) va contribui direct la atenuarea lor și la reducerea distanței de propagare.

În structura lucrărilor nu se introduc elemente care produc radiații, materialele utilizate la lucrări vor fi conform standardelor sau vor avea agremente tehnice valabile.

În scopul efectuării propriu-zise a tuturor lucrărilor și activităților prevăzute de proiect se vor utiliza firește

### **6.3.4 Deșeuri**

Deșeurile ce vor apărea cu ocazia implementării planului analizat se clasifică în două categorii de bază, după proveniența lor:

- deșeuri menajere - provenite de la personalul care va efectua efectiv lucrările de exploatare și transport a masei lemnoase și cele curente ulterioare, de exploatare și întreținere a drumurilor.
- deșeuri tehnologice - provenite din activitățile specifice de exploatare și transport a masei lemnoase, din cea de întreținere a drumurilor forestiere.

Ca orice deșeuri din această categorie, vor avea o natură eterogenă și sunt astfel

Aceste deșeuri se prezintă în cele de mai jos, pe fazele proiectului, utilizând clasificarea conform listei

**Raport de mediu pentru  
Amenajamentul silvic al fondului forestier proprietate publică aparținând comunei Șanț**

din HG nr. 856/2002 privind evidența gestiunii deșeurilor și pentru aprobarea listei cuprinzând deșeurile, inclusiv deșeurile periculoase, modificată și completată succesiv de o serie de alte normative:

Atât în perioada de execuție cât și în cea de exploatare pot apărea următoarele tipuri de deșeuri:

Deșeuri de construcții/exploatare și deșeuri menajere.

- deșeuri menajere provenite de la constructori

Clasificare conform HG 856/2002:

Grupa 20 - deșeuri municipale și asimilabile din comerț, industrie, instituții, inclusiv fracțiuni colectate separat:

din 20 01	fracțiuni colectate separat
20 01 01	hârtie și carton
20 01 02	sticlă
20 01 08	deșeuri biodegradabile de la bucătării și cantine
20 01 11	textile (lavete, cârpe etc.)
20 01 39	materiale plastice (ex: PETuri, pungii etc.)
20 01 99	alte fracții, nespecificate

- deșeuri tehnologice

Ca și încadrare tipologică, acestea sunt din gama deșeurilor inerte sau periculoase după caz. Se vor produce în mod curent sau accidental prin activitățile propuse.

În funcție de gradul de pericolozitate, aceste deșeuri se clasifică astfel:

- deșeuri inerte și nepericuloase
- deșeuri toxice și periculoase

Deșeuri tehnologice inerte și nepericuloase

Conform listei din HG 856/2002, aceste deșeuri vor fi din categoriile:

Grupa 16 - deșeuri nespecificate în altă parte:

16 01 03	anvelope scoase din uz
----------	------------------------

Grupa 17 - deșeuri din construcții și demolări:

17 02 01	lemn
17 02 03	materiale plastice
17 04 11	cabluri, altele decât cele cu conținut de ulei, gudron sau alte substanțe periculoase
17 05 04	pământ și pietre, altele decât cele cu conținut de substanțe periculoase
17 05 08	resturi de balast, altele decât cele cu conținut de substanțe periculoase

Deșeuri tehnologice toxice și periculoase

În cazul analizat, aceste deșeuri pot fi reprezentate de:

- deșeuri de baterii uzate (datorită conținutului de acid sulfuric și de metale grele)
- deșeuri de uleiuri uzate de la utilajele de lcuru
- deșeuri de combustibili pentru uzul utilajelor

În cadrul clasificării din HG 856/2002, aceste deșeuri apar astfel:

Grupa 13 - Deșeuri uleioase și deșeuri de combustibili lichizi:

13 02 07*	uleiuri de motor, de transmisie și de ungere ușor biodegradabile
13 07 01*	ulei combustibil și combustibil diesel
13 07 02*	benzina
13 07 03*	alți combustibili (inclusiv amestecuri)

Grupa 16 - deșeuri nespecificate în altă parte:

**Raport de mediu pentru  
Amenajamentul silvic al fondului forestier proprietate publică aparținând comunei Șanț**

16 06 01*	baterii cu plumb
16 06 02*	baterii cu Ni-Cd
16 06 03*	baterii cu conținut de mercur
16 06 04	baterii alcaline cu excepția celor cu conținut de mercur
16 06 05	alte baterii și acumulatori

Există două aspecte de subliniat în ceea ce privește gestiunea acestor substanțe toxice și periculoase (nu doar a deșeurilor provenite din utilizarea lor):

- natura periculoasă pentru mediu și sănătatea umană
- riscul unui impact asupra calității apelor cursurilor de suprafață din zona de amplasare a obiectivului proiectat.

### **6.3.5 Evaluarea impactul lucrărilor silvice asupra biodiversității (ecosistemelor forestiere)**

**Evaluarea impactul lucrărilor silvice asupra ecosistemelor forestiere** s-a realizat prin analiza efectelor acestora asupra:

- Suprafeței și dinamicii ei;
- Stratului arborescent cu luarea în considerare a următoarelor elemente: compoziției, prezenței speciilor alohtone, modului de regenerare, consistenței, numărul de arbori uscați pe picior, numărului de arbori căzuți pe sol;
- Semințșului cu luarea în considerare a compoziției, prezenței speciilor alohtone, modului de regenerare, gradului de acoperire;
- Subarboretului cu luarea în considerare a compoziției, prezenței speciilor alohtone;
- Stratului ierbos și subarbustiv cu luarea în considerare a compoziției, prezenței speciilor alohtone.

Amenajamentul silvic al al fondului forestier proprietate publică aparținând comunei Șanț din cadrul Ocolului Silvic Izvorul Someșului Mare RA, prin măsurile de gospodărire propuse menține sau reface starea de conservare favorabilă a habitatelor naturale, prin gospodărirea durabilă a pădurilor.

Amenajamentul silvic a avut ca bază următoarele principii:

- principiul continuității exercitării funcțiilor atribuite pădurii;
- principiul exercitării optime și durabile a funcțiilor multiple de producție ori protecție;
- principiul valorificării optime și durabile a resurselor pădurii;
- principiul conservării și ameliorării biodiversității;
- principiul estetic, etc.

Având în vedere cele expuse/prezentate mai sus, putem concluziona că, măsurile de gospodărire a pădurilor, prescrise de amenajamentul silvic propus, sunt în speciiritul administrării durabile a acestor resurse, fiind acoperitoare pentru asigurarea unei stări favorabile de conservare atât a habitatelor forestiere luate în studiu, cât și a speciilor de interes comunitar ce se regăsesc în suprafața cuprinsă de el.

Impactul direct este manifestat asupra habitatelor forestiere identificate pe suprafața de aplicare a amenajamentelor silvice din cadrul sitului. Asupra speciilor de interes comunitar din cadrul sitului se va exercita un efect redus și indirect. Impactul lucrărilor silvice asupra habitatelor s-a realizat prin analiza efectelor acestora asupra criteriilor ce definesc starea favorabilă de conservare pentru fiecare tip de habitat identificat în cadrul al U.P.VIII Măriile din cadrul Ocolului Silvic Izvorul Someșului Mare RA.

Ținând cont de aceste criterii precum și de scopul și obiectivele fiecărei lucrări silvotehnice pentru evaluarea impactului s-a utilizat următoarea scară:

- impact negativ semnificativ

**Raport de mediu pentru  
Amenajamentul silvic al fondului forestier proprietate publică aparținând comunei Șanț**

- impact negativ nesemnificativ
- neutru
- impact pozitiv nesemnificativ
- impact pozitiv semnificativ

Pentru estimarea impactului pe care îl au lucrările silvotehnice asupra habitatelor de interes comunitar și speciilor din ariile naturale protejate de interes comunitar în continuare vor fi descrise lucrările propuse prin amenajamentul al U.P.VIII Măriile din cadrul Ocolului Silvic Izvorul Someșului Mare RA în acestea.

**Lucrări de îngrijire și conducere a arboretelor**

Prin îngrijirea și conducerea pădurii se înțelege sistemul de lucrări și intervenții silvotehnice prin care se dirijează creșterea și dezvoltarea pădurii de la întemeierea ei până în apropierea termenului exploatarei sale în vederea îndeplinirii obiectivelor fixate. Ele acționează asupra pădurii în următoarele direcții principale:

- Ameliorează permanent compoziția și structura genetică a populațiilor, calitatea arboretului, starea fitosanitară a pădurii;
- Reduc convenabil consistența, astfel încât spațiul de nutriție dintre arborii valoroși să crească treptat oferind astfel condiții optime pentru creșterea arborilor în grosime și înălțime;
- Ameliorează treptat mediul pădurii conducând la intensificarea funcțiilor productive și protectoare a acesteia;
- Reglează raporturile inter- și intraspecifice la nivelul arboretului și între diferitele etaje de vegetație ale pădurii;
- Permite recoltarea unei cantități de masă lemnoasă ce se valorifică sub forma de produse secundare etc.

Lucrările de îngrijire se diferențiază în funcție de structura pădurii, de stadiul de dezvoltare și de obiectivele urmărite prin aplicare în: curățiri, rărituri și tăieri de igienă.

**a. Curățiri**

Curățirile sunt lucrări silviculturale ce se aplică arboretelor aflate în faza de nuieliș și prăjiniș în scopul înlăturării exemplarelor necorespunzătoare ca specie și conformare.

Și în cazul celor două stadii de dezvoltare arboretul prezintă o desime mare, ca urmare și competiția inter- și intraspecifică este foarte intensă ceea ce face ca și eliminarea naturală să fie deasemenea intensă și adesea să se desfășoare în contradicție cu țelurile fixate. Intervenția omului, în cazul curățirilor, constă în grăbirea și dirijarea procesului de eliminare și selecție naturală, în scopul obținerii unui arboret sănătos, bine proporționat și spațiat în care creșterea arborilor remanenți să fie cât mai susținută.

Lucrarea are un caracter de selecție în masă, cu caracter negativ, atenția fiind îndreptată nu spre exemplarele valoroase ci spre cele cu o valoare redusă, care urmează să fie extrase.

Obiectivele urmărite prin aplicarea curățirilor sunt următoarele:

- continuarea ameliorării compoziției arboretului în concordanță cu compoziția-țel fixată. Acest lucru este realizabil prin înlăturarea exemplarelor copleșitoare din speciile nedorite;
- îmbunătățirea stării fitosanitare a arboretului, prin eliminarea treptată a exemplarelor uscate, rupte, vătămate, defectuoase, preexistente, a lăstarilor, având grijă să nu se întrerupă în nici un punct starea de masiv;
- reducerea desimii arboretelor, pentru a permite regularizarea creșterii în grosime și înălțime, precum și a configurației coroanei;
- ameliorarea mediului intern al pădurii, cu efecte favorabile asupra capacității productive și protectoare, ca și a stabilității generale a acesteia;
- valorificarea masei lemnoase rezultate;
- menținerea integrității structurale (consistența  $\geq 0,8$ ).



## **Raport de mediu pentru Amenajamentul silvic al fondului forestier proprietate publică aparținând comunei Șanț**

Periodicitatea curățirilor variază în general între 3 și 5 ani, în funcție de natura speciilor, de starea arboretului, de condițiile staționale și de alte lucrări executate anterior.

Sezonul de execuție al curățirilor depinde de speciile existente precum și de condițiile de vegetație. Astfel, în arboretele amestecate se recomandă ca însemnarea arborilor de extras să se realizeze doar în perioada de vegetație, această restricție eliminându-se în arboretele pure sau în amestecurile cu puține specii, când lucrarea se poate executa și în repausul vegetativ, primăvara devreme înaintea apariției frunzelor sau toamna târziu după căderea acestora.

### ***b. Răriturile***

Răriturile sunt lucrări executate repetat în fazele de păriș, codrișor și codru mijlociu, care se preocupă de îngrijirea individuală a arborilor în scopul de a contribui cât mai activ la ridicarea valorii productive și protectoare a pădurii cultivate.

Lucrarea are un caracter de selecție individuală pozitivă, preocuparea de bază fiind îndreptată asupra arborilor valoroși care rămân în arboret până la termenul exploatarei și nu a celor extrași prin intervenția respectivă. Răriturile devin astfel cele mai pretențioase, mai complexe și mai intensive lucrări de îngrijire, cu efecte favorabile atât asupra generației existente cât și asupra viitorului arboret.

Obiectivele urmărite prin aplicarea răriturilor sunt următoarele:

- ameliorarea calitativă a arboretelor, mai ales sub raportul compoziției, al calității tulpinilor și coroanelor arborilor, al distribuției lor spațiale, precum și al însușirilor tehnologice ale lemnului acestora;
- ameliorarea structurii genetice a populațiilor arborescente;
- activarea creșterii în grosime a arborilor valoroși, ca urmare a rării treptate a arboretului, fără însă a afecta creșterea în înălțime și producerea elagajului natural;
- luminarea mai pronunțată a coroanelor arborilor de valoare din speciile de bază, cu ocazia ultimelor rărituri, pentru a crea condiții mai favorabile pentru fructificație și deci, pentru regenerarea naturală a pădurii;
- mărirea rezistenței pădurii la acțiunea vătămătoare a factorilor biotici și abiotici, menținerea unei stări fitosanitare cât mai bune și a unei stări de vegetație cât mai active a arboretului rămas;
- modelarea eficientă a mediului intern a pădurii;
- recoltarea și valorificarea completă a arborilor care trebuie să „cadă” din pădure.

Periodicitatea răriturilor depinde de caracteristicile arboretului (compoziție, consistență, vârstă, clasă de producție etc.), de intensitatea lucrărilor precum și de condițiile staționale, aceasta variind între 4 și 6 ani.

### ***c. Tăieri de igienă***

Aceste lucrări urmăresc asigurarea unei stări fitosanitare corespunzătoare a arboretelor, obiectiv ce se realizează prin extragerea arborilor uscați sau în curs de uscare, căzuți, ruți sau doborâți de vânt sau zăpadă, puternic atacați de insecte sau ciuperci, cu vătămări mecanice, precum și a arborilor - cursă și de control folosiți în lucrările de protecția pădurilor fără ca prin aceste lucrări să se restrângă biodiversitatea pădurilor.

Tăierea arborilor care fac obiectul lucrărilor de igienă se poate face tot timpul anului, cu excepția rășinoaselor afectate de gândaci de scoarță, care este de preferat să se extragă înainte de zborul adulților.

### ***Tratamente***

Tratamentul cuprinde un sistem de măsuri biotehnice prin care se pregătește și se realizează, în cadrul unui regim dat, trecerea arboretelor de la o generație la alta.

Gospodărirea intensivă, rațională și multifuncțională a fondului forestier impune cu necesitate adoptarea unei game largi de tratamente, dând prioritate celor bazate pe regenerarea naturală a speciilor autohtone valoroase, în cadrul unor perioade lungi sau continue de regenerare, pentru menținerea acoperirii corespunzătoare a solului.

Prin tratament se înțelege modul special cum se face exploatarea și se asigură regenerarea unei păduri în cadrul aceluiași regim, în vederea atingerii unui anumit scop.

## **Raport de mediu pentru Amenajamentul silvic al fondului forestier proprietate publică aparținând comunei Șanț**

Masa lemnoasă care rezultă în urma aplicării tratamentelor este încadrată în grupa produselor principale, iar tăierea prin care se realizează poartă numele de tăiere de produse principale.

Tratamentul cel mai indicat de aplicat într-o pădure dată va fi acela care permite recoltarea produselor principale cu cele mai reduse cheltuieli și pierderi, dar care reușește în același timp să asigure îndeplinirea integrală a obiectivelor de gospodărire și mai ales regenerarea mai valoroasă și mai ieftină prin care să se realizeze cât mai sigur structura țel fixată pentru fiecare arboret și ansamblu de arborete.

La alegerea tratamentului aplicabil la o pădure se va ține seama de o serie de criterii și recomandări dintre care:

- alegerea tratamentului se face pe baza analizei particularităților ecologice, a stării arboretelor respective, a funcțiilor social-economice ale acestora, a accesibilității lor actuale și de perspectivă, precum și în raport de condițiile tehnice și economice existente, prioritar fiind tratamentul cel mai intensiv.

- se va da prioritate regenerării naturale care va conduce la realizarea cu cheltuieli mai reduse a unor arborete capabile să conserve diversitatea genetică locală, care sunt mai bine adaptate ecologic și deci mai promovarea de câte ori este posibil ecologic și justificat economic a arboretelor amestecate, divers structurate și valoroase;

- se vor promova tratamentele prin care se evită întreruperea bruscă a funcțiilor ecoprotective pe care trebuie să le exercite pădurea respectivă, evitând astfel declanșarea unor fenomene torențiale, a eroziunii, a alunecărilor de teren, a fenomenului de înmlăștinare etc.;

- în cazul pădurilor cu rol de protecție deosebit la alegerea tratamentelor, se acordă prioritate considerentelor de ordin cultural care conduc tot mai categoric la adoptarea tratamentelor intensive bazate pe regenerarea sub masiv și cu perioadă lungă de regenerare. În pădurile cu rol de protecție se pot adopta și alte tipuri de intervenții, respectiv lucrări speciale de conservare sau tăieri de igienă.

### **a) Lucrările speciale de conservare**

În arboretele *în care nu se reglementează procesul de producție ( $T_{II}$ )* urmează a fi gospodărite în regim de conservare. În astfel de arborete nu este posibilă (sau uneori dacă este posibilă, nu este permisă) recoltarea de produse principale prin tăierile de regenerare clasice. Ca urmare, gospodărirea lor se va face prin *lucrări speciale de conservare*. Acestea urmăresc asigurarea continuității pădurii și menținerea arboretelor într-o stare corespunzătoare îndeplinirii funcției de protecție atribuite. Aceste lucrări se împart în următoarele categorii:

#### **Tăieri de conservare**

Se vor aplica în arboretele mature (aflate în perioada exploatabilității de regenerare) și au în vedere regenerarea treptată a acestora. Tăierile au ca scop principal conservarea arboretului (asigurarea continuității lui pentru îndeplinirea rolului ecoprotectiv) și nu extracția de material lemnos (Giurgiu 1988).

În ceea ce privește aplicarea acestor tăieri, se fac următoarele recomandări:

- tăierile vor începe din momentul atingerii exploatabilității de protecție;
- prin tăieri se va urmări declanșarea regenerării naturale și promovarea nucleelor de regenerare deja existente;

- în arboretele de salcâm tăierile de conservare au caracter de întinerire.

#### **Lucrări de ajutorarea regenerărilor naturale și de împădurire**

În porțiunile dintr-un arboret în care s-a declanșat procesele de exploatare - regenerare, dar în care din anumite motive este îngreunat procesul de instalare a semințșului se pot adopta lucrări sau complexe de lucrări specifice denumite *lucrări de ajutorarea regenerării naturale și de împădurire*.

##### **a. Lucrări de ajutorarea regenerărilor naturale**

În această grupă de lucrări se disting două tipuri de lucrări:

- lucrări pentru favorizarea instalării semințșului;
- lucrări pentru asigurarea dezvoltării semințșului.

## **Raport de mediu pentru Amenajamentul silvic al fondului forestier proprietate publică aparținând comunei Șanț**

*Lucrările pentru favorizarea instalării semințișului* se execută pe porțiuni de arboret, acolo unde instalarea semințișului aparținând speciilor de valoare este uneori imposibilă sau îngreunată de condițiile grele de sol. Acestea constau din:

- extragerea semințișurilor neutilizabile și a subarboretului;
- strângerea și îndepărtarea humusului brut și a litierei;
- înlăturarea păturii vie invadatoare;
- mobilizarea solului;
- provocarea drajonării în arboretele de salcâm și plop alb;
- strângerea resturilor de exploatare;
- drenarea suprafețelor pe care stagnează apa.

*Lucrările pentru asigurarea dezvoltării semințișului* se execută în semințișurile naturale din momentul instalării până când arboretul realizează starea de masiv și constau din:

- descopleșirea semințișului;
- receperea semințișului de foioase rănit;
- înlăturarea lăstarilor;
- împrejmuirea suprafețelor.

### **b. Lucrări de regenerare - împăduriri**

Împăduririle sunt în general caracteristice arboretelor care au fost parcurse cu tăieri rase care reclamă intervenția cu împăduriri cât mai urgentă sau a arboretelor calamitate din diverse cauze (arborete incendiate, afectate de doborâturi de vânt și rupturi de zăpadă, atacuri de insecte). Regenerarea artificială a acestor arborete permite pădurii să revină pe vechiul amplasament și reluarea de către aceasta a funcțiilor eco-protective.

### **c. Lucrări de completări în arborete care nu au închis starea de masiv**

Aceste lucrări sunt lucrări de împădurire care se execută în regenerările naturale aflate în fazele de dezvoltare semințiș-desiș care nu au indicii de desime corespunzător. De asemenea lucrarea se aplică și în cazul plantațiilor efectuate recent cu reușită nesatisfăcătoare, în vederea completării golurilor din care puieții s-au uscat, au dipărut sau au fost afectați de diverși factori dăunători.

### **d. Lucrări de îngrijire a culturilor tinere**

Pentru diminuarea efectelor negative ale factorilor de mediu, pentru evitarea pierderilor, crearea și menținerea unor condiții de creștere și dezvoltare favorabile tuturor puieților, culturile forestiere sunt parcurse după instalare cu lucrările menționate. Scopul acestora fiind acela de a înlătura unele defecțiuni și omogenizarea condițiilor de vegetație la nivelul întregii populații.

Lucrările de îngrijire a culturilor tinere constau în: receperea puieților, reglarea desimii, întreținerea solului și combaterea vegetației dăunătoare etc.

De menționat este faptul că în cadrul habitatelor de interes comunitar prezente în cadrul ariilor naturale protejate s-au prevăzut lucrări de împăduriri (integrale și completări) doar cu specii corespunzătoare tipului natural fundamental de pădure.

Cel puțin cei 72 de ani de gospodărire durabilă, scurși de la prima amenajare unitară pe baze științifice moderne reprezintă dovada – prin menținerea integrității pădurilor și a biodiversității naturale – calității managementului asigurat de personalul silvic, în baza amenajamentelor silvice. Acestea nu sunt doar simple regulamente de exploatare, ci studii și analize care încorporează cunoștințe fizico-chimice, silvobiologice, meteorologice și chiar economice. De aceea apreciem că **rolul amenajamentului este unul benefic**, și cuprinde măsurile de conservare necesare menținerii/refacerii stării favorabile de conservare a habitatelor și speciilor, atât la nivelul întregului fond forestier administrat de Ocolul Silvic Izvorul Someșului Mare RA - pentru care s-a elaborat prezentul amenajament silvic - cât și la nivelul arboretelor din ariile naturale protejate din zonă. Considerăm, că fără reglementările stabilite prin amenajamentul silvic în cauză (împreună cu alte acte legislative ale sectorului silvic), ecosistemele protejate prin siturile Natura 2000, ar putea fi grav perturbate.

## **Raport de mediu pentru Amenajamentul silvic al fondului forestier proprietate publică aparținând comunei Șanț**

Lucrările silvice propuse prin amenajament, în următorii 10 ani, în pădurile din ariile naturale protejate, sunt prezentate în tabelul următor:

Evidența lucrărilor propuse este prezentată în cadrul capitolului *Resurse naturale ce vor fi exploatate din cadrul ariilor naturale protejate de interes comunitar pentru a fi utilizate la implementarea planului*. Facem mențiunea, că în multe arborete se va interveni în mod repetat cu lucrări. Este cazul descopleșirilor în plantațiile tinere (pe aceeași suprafață se va interveni, până la realizarea stării de masiv, de 4-5, chiar de 6 ori, în funcție de dezvoltarea speciilor ierboase copleșitoare), a degajărilor, a curățirilor în arboretele tinere și a răriturilor (pe unele suprafețe de 2 ori în deceniu).

Un alt aspect important o constituie și durata de implementare a prezentului amenajament silvic, trecerea de la structura actuală la compoziția țel se va realiza în decursul a mai multor decenii, realizându-se astfel o trecere aproape nesensibilă la nivelul speciilor. Prin lucrările propuse prin prezentul amenajament silvic, se dorește atât menținerea stării de conservare actuale cât și îmbunătățirea acesteia.

Concluzionăm că lucrările propuse nu afectează negativ semnificativ starea de conservare a habitatelor forestiere de interes comunitar pe termene mediu și lung.

Prevederile amenajamentului silvic nu conduc la pierderi de suprafață din habitatele de interes comunitar. Anumite lucrări precum completările, curățirile, răriturile au un caracter ajutător în menținerea sau îmbunătățirea după caz a stării de conservare. Un impact negativ nesemnificativ a fost evaluat în cazul tăierilor în crâng, îndeosebi datorită schimbărilor bruște ale microclimatului local, pierderea pe o perioadă scurtă de timp a stratului vegetal compus din arbori. Însă soluțiile propuse în aceste cazuri se implementează pe o suprafață redusă. În aceste cazuri, prin tăierea succesivă a benzilor, se promovează de la caz la caz regenerarea parțial naturală a arboretelor de molid sau revenirea unor arborete necorespunzătoare structural sau stațional la tipurile natural fundamentale specifice, impactul pe termen mediu și lung fiind nesemnificativ.

Pe termen scurt soluțiile tehnice alese contribuie la modificarea microclimatului local, respectiv al condițiilor de biotop, datorită, modificărilor structurilor orizontale și verticale (retenție diferită a apei pluviale, regim de lumină diferențiat, circulația diferită a aerului). Aceste modificări au loc de obicei și în natură, prin prăbușirea arborilor foarte bătrani, apariția iescarilor, atac al dăunătorilor fitofagi, doborâturi de vant, etc.

Chiar dacă prevederile amenajamentului silvic analizat implică doar habitatele forestiere trebuie luate în considerare și speciile de interes comunitar care sunt prezente în situri și care utilizează pădurile ca habitat. Pentru asigurarea unei stări de conservare favorabilă a acestor specii, gospodărirea pădurilor trebuie:

- să asigure existența unor populații viabile;
- să protejeze adăposturile acestora, locurile de concentrare temporară;
- să asigure, acolo unde este nevoie, coridoare necesare pentru conectivitatea habitatelor fragmentate.

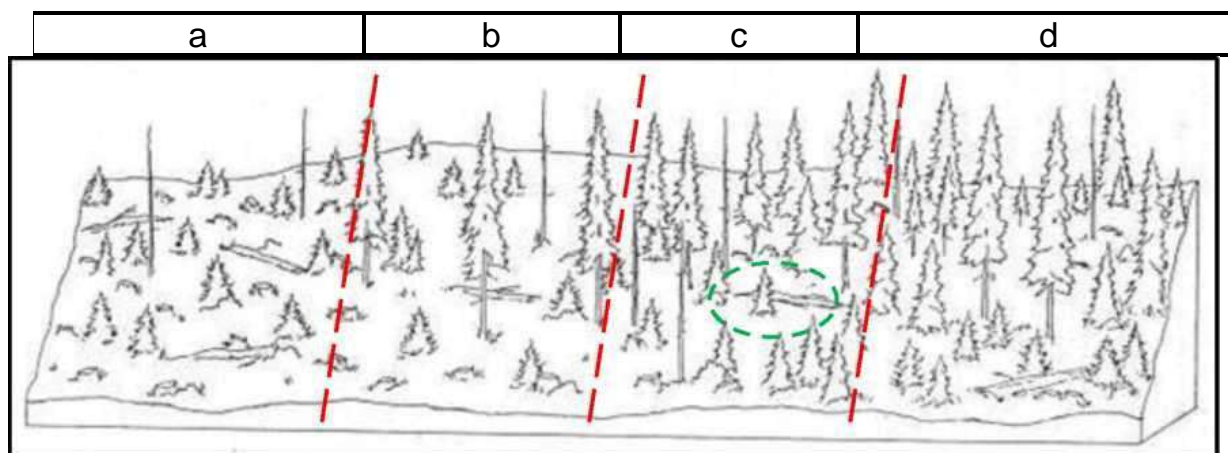
Pentru realizarea condițiilor necesare asigurării stării de conservare favorabilă a speciilor (toate condițiile necesare acestora atât pentru reproducere dar și pentru hrănire, camunflare, protecție termică, etc.) este necesar un ansamblu de structuri (adică nu doar pădure bătrână, arbori de dimensiuni mari, scorburoși, etc.), ca urmare, mozaic structural al arboretelor creat prin aplicarea prevederilor amenajamentului este benefic. Astfel, existența populațiilor viguroase ale unor specii de interes comunitar în pădurile cu rol de producție (supuse managementului forestier activ), subliniază posibilitatea menținerii stării de conservare favorabilă a speciilor respective cu aplicarea regimului silvic (ansamblul de norme tehnice, economice și juridice) transspeciis în amenajamentul silvic.

Pentru a menține funcțiile diverse ale pădurii, este necesară o diversitate de forme (structură și compoziții) ce pot fi obținute numai printr-o gamă largă de intervenții silviculturale.

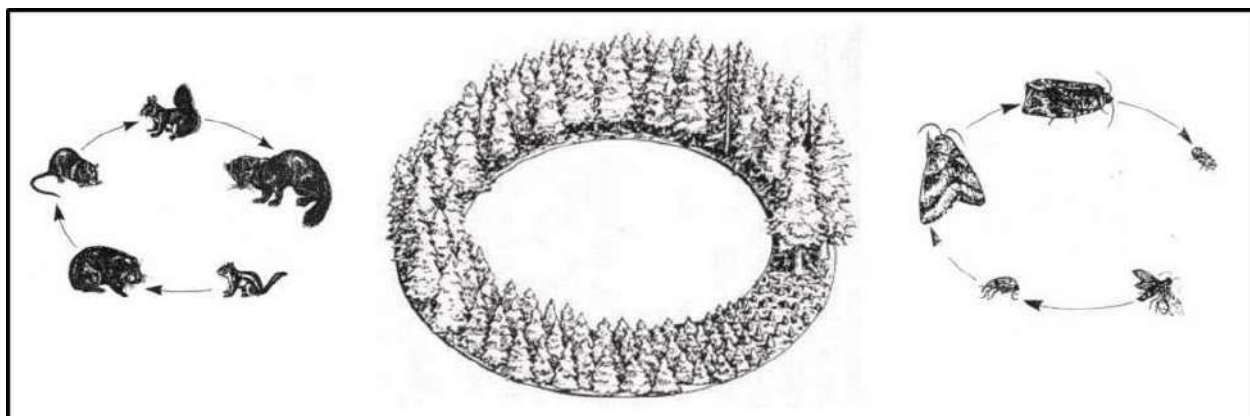
**Raport de mediu pentru  
Amenajamentul silvic al fondului forestier proprietate publică aparținând comunei Șanț**

În Figura C.2.1. Imaginea simplificată asupra structurilor ce pot fi create prin diverse tratamente silvice se prezintă imaginea simplificată asupra structurilor ce pot fi create prin diverse tratamente silvice. Intensitatea intervențiilor crește de la stânga la dreapta (de la tăieri rase la lucrări de conservare). Tăierile rase (a) produc arborete cu structuri uniforme (cu o singură clasă de vârstă - arborete echiene); cele succesive (b) și progresive (c), în funcție de perioada de regenerare, pot produce atât structuri uniforme dar și diversificate (arborete cu 2 clase de vârstă sau cu variația vârstelor arborilor mai mare de 20 ani - arboretete relativ echiene sau relativ pluriene); lucrările de conservare (d) produc arborete cu structuri puternic diversificate (arbori de diverse dimensiuni aparținând mai multor generații - este acoperită întreaga gamă de vârste - arborete pluriene).

Limitele trasate pe figură sunt cu caracter orientativ (linie punctată roșie - limita între tratamente; linie punctată verde - ochi deschis prin tăiere progresivă). Combinarea acestora, în funcție de realitățile din teren, produc structuri din cele mai variate, (imaginea este preluată din O'Hara et al. 1994 și prelucrată).



**Figura 6.1.** Imaginea simplificată asupra structurilor ce pot fi create prin diverse tratamente silvice



**Figura 6.2.** Succesiunea stadiilor de dezvoltare a arboretelor (de la instalare până la maturitate) și succesiunea speciilor adaptate diferitelor structuri (preluată din Hunter 1999 și prelucrată)

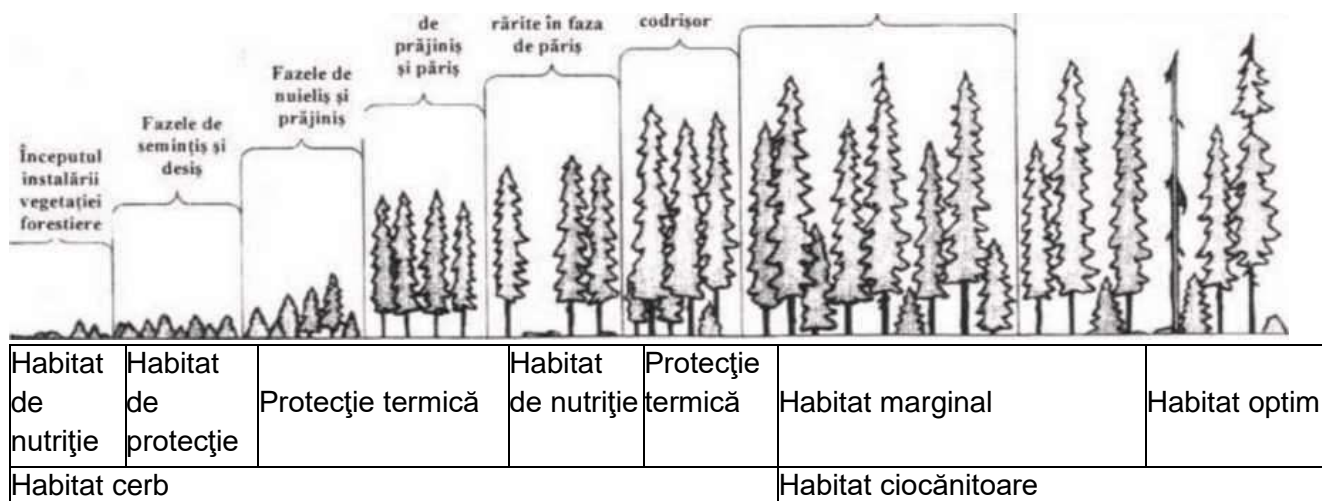
Pădurile fiind sisteme dinamice, se află într-o continuă schimbare. Ca urmare, fiecare stadiu de dezvoltare al arboretului, de la întemeierea lui până la regenerare, are în mod natural propria constelație de specii.

Astfel, nu doar arboretele/pădurile aflate în stadiul de maturitate (pădurile cu structuri diversificate, cu mai multe etaje de vegetație și generații de arbori) au biodiversitate naturală. Pădurea în toate stadiile sale de dezvoltare prezintă biodiversitate specifică.

**Raport de mediu pentru  
Amenajamentul silvic al fondului forestier proprietate publică aparținând comunei Șanț**

Numeroase specii, pentru satisfacerea necesităților (hrană, adăpost, reproducere, creșterea puilor etc.), au nevoie de structuri diverse ale pădurii pe când altele sunt adaptate numai unei anumite structuri.

Un exemplu simplu poate fi cerbul care folosește poienile și pădurile nou întemeiate (regenerări, plantații - înainte de a închide starea de masiv) pentru hrană, pădurile tinere încheiate (desișurile) pentru a se feri de răpitori și pădurile mature pentru adăpost termic (Hunter, 1990). În același timp există și specii adaptate numai unei anumite structuri a pădurii), așa-numitele specii specializate („specialist species” - Peterken 1996). Figura următoare ilustrează aceste două situații folosind ca exemplu cerbul și ciocănitoarea.



**Figura 6.3.** Utilizarea diferențiată a structurilor arboretelor de către specii diferite:

Așadar, ideea de diversitate biologică nu trebuie abordată la nivel de arboret (subparcelă silvică sau unitate amenajistică) ci la nivel de pădure (ansamblu de arborete) și chiar de peisaj forestier (landscape – Forman 1995). Realizarea unui amestec de arborete în diverse stadii de dezvoltare va asigura o diversitate de structuri și compoziții (de la simple la complexe) care va menține astfel întreaga paletă de specii caracteristice tuturor stadiilor succesionale. Un astfel de mozaic este deci de preferat promovării aceluiași tip de structură (aceluiași tip de tratament silvic) pe suprafețe extinse, indiferent dacă la nivel de arboret această structură este una diversificată. O structură diversificată la nivel de peisaj forestier (și chiar pe suprafețe mai mari) este benefică nu numai din punct de vedere biologic (al conservării biodiversității) ci și economic, permițând practicarea unei game largi de lucrări agricole și silvice și deci conviețuirea armonioasă dintre societatea umană și natură.

**6.4. Impactul planului asupra ariilor naturale protejate/habitatelor existente și integrității siturilor**

Rețeaua ecologică Natura 2000 urmărește menținerea, îmbunătățirea sau refacerea stării de conservare favorabilă a speciilor și habitatelor de importanță comunitară din siturile Natura 2000, luând în considerare relațiile economice, sociale și culturale specifice la nivel regional și local ale fiecărui stat membru al Uniunii Europene. Prin urmare această rețea ecologică nu are în vedere altceva decât gospodărirea durabilă a speciilor și habitatelor de importanță comunitară din siturile Natura 2000.

Însăși existența unor specii și habitate într-o stare bună de conservare, chiar în zone cu management activ așa cum sunt habitatele din situl de importanță comunitară studiat, atestă faptul că gestionarea durabilă a resurselor naturale nu este incompatibilă cu obiectivele Natura 2000.

De menționat este faptul că amenajamentele silvice pentru fondurile forestiere incluse în ariile

**Raport de mediu pentru  
Amenajamentul silvic al fondului forestier proprietate publică aparținând comunei Șanț**

naturale protejate de interes național trebuie să fie parte a planurilor de management.

În ceea ce privește habitatele, amenajamentul silvic analizat urmărește o conservare (prin gospodărire durabilă) a tipurilor de ecosisteme existente. Așadar este vorba de perpetuarea aceluiși tip de ecosistem natural (menținerea, refacerea sau îmbunătățirea structurii și funcțiilor lui). Lipsa măsurilor de gospodărire poate duce la declanșarea unor succesiuni nedorite, către alte tipuri de habitate. Astfel, măsurile de gospodărire propuse vin în a dirija dinamica pădurilor în sensul perpetuării acestora nu numai ca tip de ecosistem (ecosistem forestier) dar mai ales ca ecosistem cu o anumită compoziție și structură.

Amenajamentul silvic al U.P.VIII Măriile din cadrul Ocolului Silvic Izvorul Someșului Mare RA prin măsurile de gospodărire propuse menține sau reface starea de conservare favorabilă a habitatelor naturale, prin gospodărirea durabilă a pădurilor.

Amenajamentul silvic a avut ca bază următoarele principii:

- principiul continuității exercitării funcțiilor atribuite pădurii;
- principiul exercitării optime și durabile a funcțiilor multiple de producție ori protecție;
- principiul valorificării optime și durabile a resurselor pădurii;
- principiul conservării și ameliorării biodiversității;
- principiul estetic, etc.

Având în vedere cele expuse/prezentate mai sus, putem concluziona că, măsurile de gospodărire a pădurilor, prescrise de amenajamentul silvic propus, sunt în speciiirital administrării durabile a acestor resurse, fiind acoperitoare pentru asigurarea unei stări favorabile de conservare atât a habitatelor forestiere luate în studiu, cât și a speciilor de interes comunitar ce se regăsesc în suprafața cuprinsă de el.

Impactul direct este manifestat asupra habitatelor forestiere identificate pe suprafața de aplicare a amenajamentelor silvice din cadrul sitului. Asupra speciilor de interes comunitar din cadrul sitului se va exercita un efect redus și indirect. Impactul lucrărilor silvice asupra habitatelor s-a realizat prin analiza efectelor acestora asupra criteriilor ce definesc starea favorabilă de conservare pentru fiecare tip de habitat identificat în cadrul al U.P.VIII Măriile din cadrul Ocolului Silvic Izvorul Someșului Mare RA.

**Raport de mediu pentru  
Amenajamentul silvic al fondului forestier proprietate publică aparținând comunei Șanț**

**Evaluarea impactului asupra speciilor și habitatele de interes comunitar, în raport cu indicatorii și parametri prevăzuți în cadrul obiectivelor specifice de conservare este prezentată în Anexa 1 la prezentul studiu.**

**6.4.1 Identificarea și cuantificarea impactului**

Tabel 54 – tipuri de lucrări

Intervenție	Efecte	Impacturi directe	Impacturi indirecte	Impacturi secundare	Impacturi cumulative	Impacturi pe termen scurt și lung	Specia afectată	Parametru/ țintă	Cuantificare impact	Mod de cuantificare
Tăieri progresive	extragerea arborilor maturi	deteriorarea temporară calității habitatului, ducând la reducerea vârstei exemplarelor de arbori caracteristice; Pozitiv sau nul-tratamentcu perioadă lungă de regenerare	degradarea și reducerea temporară a habitatului speciilor de nevertebrate de interes conservativ	perturbarea speciilor de păsări sălbatice	nu au fost identificate alte PP, care împreună să genereze Impacturi cumulative	Se promovează regenerarea naturală a speciilor caracteristice tipului natural fundamental de pădure. Impactul negativ se va resimți din momentul aplicării unei tăieri în arboretul bătrâni și până când semințișul instalat natural va asigura o acoperire corespunzătoare. Este necesară menținerea proporției amestecurilor fără dispariția sau dominarea fagului. La tăierea definitivă se vor lăsa în suprafața	<i>Dendrocopos leucotos,</i> <i>Dryocopus martius,</i> <i>Ficedula albicollis,</i> <i>Lanius collurio,</i> <i>Aquila pomarina</i>	Insule de imbatranire/arbori de biodiversitate, in statiuni cu varsta peste 80 ani cu diametrul mai mare de 45 cm	241,2 ha în cadrul ANPIC	Calcul al suprafeței ocupate de acest tip de lucrări în ANPIC



**Raport de mediu pentru  
Amenajamentul silvic al fondului forestier proprietate publică aparținând comunei Șanț**

Intervenție	Efecte	Impacturi directe	Impacturi indirecte	Impacturi secundare	Impacturi cumulative	Impacturi pe termen scurt și lung	Specia afectată	Parametru/ țintă	Cuantificare impact	Mod de cuantificare
						respectivă minim 5 arbori bătrâni/ha, din rândul celor fără valoare economică.				
		poluare fonică	perturbarea speciilor de păsări sălbatice	perturbarea speciilor de interes conservativ		impact nesemnificativ, reversibil, de scurtă durată	păsări sălbatice	Marimea populației	cca. 380 ha	Modelare în GIS
		emisii de poluanți în apă, aer și generarea de deșeuri	degradarea habitatului unor speciilor de păsări de interes conservativ			impact nesemnificativ, reversibil, de scurtă durată		Marimea populației,	cca. 210 ha	Modelare în GIS
tăieri de conservare	extragerea arborilor maturi	deteriorarea temporară calității habitatului, ducând la reducerea vârstei exemplarelor de arbori caracteristice; Pozitiv sau nul-tratament cu perioadă lungă de regenerare	degradarea și reducerea temporară a habitatului speciilor păsări de interes conservativ	perturbarea speciilor de păsări sălbatice		Se promovează regenerarea naturală a speciilor caracteristice tipului natural fundamental de pădure. Impactul negativ se va resimți din momentul aplicării unei tăieri în arboretul bătrâni și până când semințișul instalat natural va asigura o acoperire corespunzătoare.	<i>Dendrocopos leucotos</i> <i>Dryocopus martius</i> <i>Ficedula albicollis</i> <i>Lanius collurio</i> <i>Aquila pomarina</i>	Insule de imbatranire/arbori de biodiversitate, in statuni cu varsta peste 80 ani cu diemetrul mai mare de 45 cm;	42,86 ha în cadrul ANPIC	Calcul al suprafeței ocupate de acest tip de lucrări în ANPIC

**Raport de mediu pentru  
Amenajamentul silvic al fondului forestier proprietate publică aparținând comunei Șanț**

Intervenție	Efecte	Impacturi directe	Impacturi indirecte	Impacturi secundare	Impacturi cumulative	Impacturi pe termen scurt și lung	Specia afectată	Parametru/ țintă	Cuantificare impact	Mod de cuantificare
						Este necesară menținerea proporției amestecurilor fără dispariția sau dominarea fagului. La tăierea definitivă se vor lăsa în suprafața respectivă minim 5 arbori bătrâni/ha, din rândul celor fără valoare economică.				
		poluare fonică	perturbarea speciilor de păsări sălbatice	perturbarea speciilor de conservativ	alte activități de transport pe drumurile forestiere (turism, agrement)	impact nesemnificativ, local, reversibil, de scurtă durată	<i>Dendrocopos leucotos</i> <i>Dryocopus martius</i> <i>Ficedula albicollis</i> <i>Lanius collurio</i> <i>Aquila pomarina</i>	Marimea populatiei	cca. 380 ha	Modelare în GIS
		emisii de poluanți în apă, aer și generarea de deșeuri.  - emisii din surse mobile (oxid de carbon, oxizi de	degradarea habitatului speciilor				<i>Dendrocopos leucotos</i> <i>Dryocopus martius</i> <i>Ficedula albicollis</i> <i>Lanius collurio</i>	Marimea populatiei, Distribuția speciei în sistemul de carioaj european ETRS89	cca. 210 ha	Modelare în GIS

**Raport de mediu pentru  
Amenajamentul silvic al fondului forestier proprietate publică aparținând comunei Șanț**

Intervenție	Efecte	Impacturi directe	Impacturi indirecte	Impacturi secundare	Impacturi cumulative	Impacturi pe termen scurt și lung	Specia afectată	Parametru/ țintă	Cuantificare impact	Mod de cuantificare
		<p>azot, oxizi de sulf, poluanți organici persistenti și pulberi) de la mijloacele de transport care vor deservi amenajamentului silvic.</p> <p>- emisii din surse mobile (oxid de carbon, oxizi de azot, oxizi de sulf, poluanți organici persistenti și pulberi) de la utilajele care vor deservi activitatea din amenajamentului silvic;</p> <p>- emisii din surse mobile (oxid de carbon, oxizi de azot, oxizi de sulf, poluanți organici persistenti și pulberi) de la mijloacele de tăiere (drujbe) care vor fi</p>					<i>Aquilla pomarina</i>			

**Raport de mediu pentru  
Amenajamentul silvic al fondului forestier proprietate publică aparținând comunei Șanț**

Intervenție	Efecte	Impacturi directe	Impacturi indirecte	Impacturi secundare	Impacturi cumulative	Impacturi pe termen scurt și lung	Specia afectată	Parametru/ țintă	Cuantificare impact	Mod de cuantificare
		folosite în activitatea de exploatare a amenajamentului silvic; - pulberi (particule în suspensie) rezultate în urma activităților de doborâre, curățare, transport și încărcare masă lemnoasă.								
lucrări de ajutorare a regenerării naturale, Îngrijirea semințșului	mobilizarea solului, extragerea semințșului și tineretului neutilizabil preexistent, extragerea parțială a subarboretului și lucrări de îngrijire a regenerării naturale- receperea semințșului sau	poluare fonică	perturbarea speciilor de păsări sălbatice	perturbarea speciilor de interes conservativ	alte activități de transport pe drumurile forestiere (turism, agrement)	impact nesemnificativ, local, reversibil, de scurtă durată	păsări sălbatice	-Suprafata habitatului speciilor -Tipar de distributie	32,38 ha	Modelare în GIS

**Raport de mediu pentru  
Amenajamentul silvic al fondului forestier proprietate publică aparținând comunei Șanț**

Intervenție	Efecte	Impacturi directe	Impacturi indirecte	Impacturi secundare	Impacturi cumulative	Impacturi pe termen scurt și lung	Specia afectată	Parametru/ țintă	Cuantificare impact	Mod de cuantificare
	a tineretului de fag vătămat, descopleșire									
Lucrări de îngrijire a regenerării naturale: <b>Tăieri de igienă</b>	extragerea arborilor maturi	deteriorarea temporară calității habitatului, ducând la reducerea vârstei exemplarelor de arbori caracteristice;	degradarea și reducerea temporară a habitatului speciilor de păsări de interes conservativ	-	alte activități de transport pe drumurile forestiere (turism, agrement)	impact nesemnificativ, local, reversibil, de scurtă durată	<i>Dendrocopos leucotos</i> <i>Dryocopus martius</i> <i>Ficedula albicollis</i> <i>Lanius collurio</i> <i>Aquila pomarina</i>	Distributia speciilor, Tipar de distribuție	580.81 ha/ 4662 mc în ROSPA0085	Modelare în GIS
<b>Rărituri</b>	extragerea arborilor	deteriorarea temporară calității habitatului, ducând la reducerea densității de arbori;	degradarea și reducerea temporară a habitatului speciilor de păsări de interes conservativ	perturbarea speciilor	alte activități de transport pe drumurile forestiere (turism, agrement)	impact nesemnificativ, local, reversibil, de scurtă durată	<i>Dendrocopos leucotos</i> <i>Dryocopus martius</i> <i>Ficedula albicollis</i> <i>Lanius collurio</i> <i>Aquila pomarina</i>	Distributia speciilor, Tipar de distribuție	153.22 ha/ 4835 în ROSPA0085,	Modelare în GIS
<b>Curățiri</b>	îndepărtarea lăstărișului	deteriorarea temporară calității habitatului, ducând la reducerea lăstărișului;	degradarea și reducerea temporară a habitatului speciilor de nevertebrate de interes conservativ	perturbarea speciilor	alte activități de transport pe drumurile forestiere (turism, agrement)	impact nesemnificativ, local, reversibil, de scurtă durată		Distributia speciilor, Tipar de distribuție	39.46 ha și 166mc în ROSPA0085	Modelare în GIS

**Raport de mediu pentru  
Amenajamentul silvic al fondului forestier proprietate publică aparținând comunei Șanț**

**Efecte generate de intervențiile PP**

Tabelul 55

Etapa	Efecte	Tip/ tipuri de intervenție care generează efectul	Modalitatea de cuantificare	Cuantificarea efectelor	Distanța până la care se resimt efectele	ANPIC potențial afectate	Alte informații suplimentare					
<p><b>Tăieri de regenerare și tăieri de conservare.</b> În cadrul tăierilor de regenerare, preponderente sunt tăierile de conservare, urmate de tăierile progressive și tăierile în crâng, categorii cu regenerare naturală, în etape, sub adăpost și generatoare de arborete cu structură pe verticală relativ plurienă și, respectiv, plurienă. De remarcat că nu sunt prevăzute tăieri rase.</p> <p><b>Tăierile de îngrijire și conducere a arboretelor – degajări, curățiri, rărituri, inclusiv tăieri de igienă</b> – sunt extrase exemplarele uscate,</p>	<p>Îndepărtarea vegetației, prin activități de exploatare forestieră</p>	<p>Extragerea masei lemnoase; Îndepărtarea vegetației arbustive și a speciilor invazive</p>	<p>Conform normelor tehnice de amenajare a pădurilor</p>	<p>Extragerea unui volum Total de masă lemnoasă de 92301 mc, respectiv 9230 mc/an, din care 43138 mc. în ANP; Reducerea temporară a calității habitatelor forestiere și a habitatelor speciilor</p>	<p>local și cca 500 m în jurul parchetelor</p>	<p>ROSPA0085 Munții Rodnei,</p>						
	<p>Zgomot. Zgomotul și vibrațiile sunt generate de funcționarea motoarelor sculelor (ferăstraielelor mecanice), utilajelor și a mijloacelor auto.</p>	<p>Exploatare și transport a masei lemnoase</p>	<p>Conform STAS-urilor în vigoare, măsurători și alte surse bibliografice</p>	<ul style="list-style-type: none"> <li>– excavator:80-110dB</li> <li>– încărcător frontal:110dB</li> <li>– autocamioane / basculante/autotrenuri: 70-90dB</li> <li>– autogreder: 80-110dB</li> <li>– cilindru compresor vibrator: 110dB</li> <li>– concasor mobil: 90-110dB</li> <li>- motofierăstrău:116 dB</li> </ul>	<p>cca.500 m</p>	<p>ROSPA0085 Munții</p>						
	<p>poluare punctiformă prin emisii în aer - emisii din surse mobile</p>	<p>Exploatare și transport a masei lemnoase</p>	<p>Conform STAS-urilor în vigoare, măsurători și alte surse bibliografice</p>	<p>Poluanți caracteristici: PM10, SOx, NOx, CO, COV</p> <table border="1" style="width: 100%; border-collapse: collapse;"> <thead> <tr> <th>POLUANT</th> <th>EMISIE [g/h]</th> <th>EMISIE [kg/zi]</th> </tr> </thead> <tbody> <tr> <td>pulberi - PM<sub>10</sub></td> <td>0,559</td> <td>0,0045</td> </tr> </tbody> </table>	POLUANT	EMISIE [g/h]	EMISIE [kg/zi]	pulberi - PM <sub>10</sub>	0,559	0,0045	<p>100 m</p>	<p>ROSPA0085 Munții Rodnei</p>
POLUANT	EMISIE [g/h]	EMISIE [kg/zi]										
pulberi - PM <sub>10</sub>	0,559	0,0045										

**Raport de mediu pentru  
Amenajamentul silvic al fondului forestier proprietate publică aparținând comunei Șanț**

atacate de insecte și boli infecțioase evolutive (cancer), rănite, speciile copleșitoare, (speciile pioniere, cu caracter invadant), tot ce nu este conform cu compoziția - țel la exploatabilitate (compoziția optimă). De asemenea, fac obiectul extragerilor exemplarele din lăstari, provenite cu precădere din cioatele îmbătrânite, în favoarea exemplarelor din sămânță, care trebuie promovate.				NO <sub>x</sub>	21,444	0,1715			
				CO	4,375	0,0350			
				CH <sub>4</sub>	2,041	0,0163			
				COV	0,657	0,0053			
poluare luminoasă	transport a masei lemnoase	numărul transporturilor	cca 2 transporturi/zi în perioada fără lumină naturală (dimineața)	100 m	ROSPA0085	Munții Rodnei	Exploatarea și Transportul masei lemnoase sunt interzise pe timpul nopții		
Deșuri: Grupa 20 - deșuri municipale și asimilabile din comerț, industrie, instituții, inclusiv fracțiuni colectate separat: Deșeurile tehnologice: 16 01 03 anvelope scoase din uz	Exploatare și transport a masei lemnoase	Conform STAS-urilor în vigoare, măsurători și alte surse bibliografice		100 m	ROSPA0085	Munții Rodnei			
Lucrările necesare pentru asigurarea regenerării naturale, prevăzute de amenajamentul analizat, constă din <b>lucrări de ajutorare a regenerării naturale</b> (mobilizarea solului, extragerea semințșului și tineretului neutilizabil preexistent, extragerea parțială a subarboretului) și <b>lucrări de îngrijire a regenerării naturale</b>	Schimbări climatice	Reducerea temporară și locală a gradului de retenție a apei din precipitații	Precipitații mm/an/suprafață parcursă cu lucrări de extragere a masei lemnoase	1000 mm/an/124,8 ha (suprafață afectată anual)	1000-2000 m aval	ROSPA0085	Munții Rodnei	Efectul la nivel zonal este neutru, întrucât efectul pierderii de masă lemnoasă este compensat de creșterea anuală a vegetației din proximitate,	

**Raport de mediu pentru  
Amenajamentul silvic al fondului forestier proprietate publică aparținând comunei Șanț**

(receperea semințșului sau a tineretului de fag vătămat, descopleșire).							volumul biomasei rămânând constant.
	Poluarea apelor: suspensii solide în urma exploatării și transportului masei lemnoase	Exploatare și transport a masei lemnoase; mobilizarea solului, extragerea semințșului și tineretului neutilizabil preexistent, extragerea parțială a subarboretului;	Conform STAS-urilor în vigoare, măsurători și alte surse bibliografice	30-50 g/mc	1000-2000 m	ROSPA0085 Munții Rodnei	



#### 6.4.2 Evaluarea semnificației impacturilor

Analiza detaliată a semnificației impactului este prezentată pentru fiecare habitat și specie din siturile Natura 2000 potențial afectate de proiect în tabelul din anexa prezentului studiu.

##### **ROSPA0085 Pierderea habitatelor de cuibărire**

În urma implementării Amenajamentul silvic al fondului forestier proprietate publică aparținând comunei Șanț, ținând cont de natura lucrărilor și de recomandările din prezentul studiu, nu se va pierde nici un procent din suprafața habitatelor speciilor de interes comunitar existente ROSPA0085 Munții Rodnei. Amenajamentele silvice mențin sau refac starea de conservare favorabilă a habitatelor naturale, prin gospodărire durabilă, astfel nu se poate vorbi de pierderea unei suprafețe din habitatele identificate.

##### **Alterarea habitatelor**

Lucrările silvice prevăzute în amenajament pot duce la alterarea habitatelor prin mai multe mecanisme, dintre care cel mai important este reducerea vârstei arboretelor parcurse cu tăieri, afectarea stratului ierbos caracteristic, degradarea habitatelor urmare emisiilor de poluanți în apă, aer și generarea de deșeuri. Traficul auto și utilajele folosite pentru realizarea intervențiilor din perioadele aferente fiecărui tip de lucrări silvice pot, de asemenea, conduce la creșterea turbidității apei. Extragerea arborilor maturi din arboretele parcurse cu tăieri generează degradarea și reducerea temporară a habitatului speciilor de păsări de interes conservativ. Impactul a fost cuantificat ca fiind nesemnificativ, local și reversibil.

Nivelul în cazul acestor potențiale impacturi a fost estimat ca nesemnificativ, având în vedere riscul redus de producere a unor poluări accidentale la nivelul pâraielor (P. Gagi) din interiorul sitului, precum și riscul de răspândire a speciilor invazive în zonă. Au fost considerate ca având potențialul de a fi afectate nesemnificativ habitatele speciilor *Dendrocopos leucotos*, *Dryocopus martius*, *Ficedula albicollis*, *Lanius collurio*, *Aquila pomarina*.

##### **Fragmentarea habitatului**

În cazul acestui sit Natura 2000, obiectivele amenajamentului silvic nu au fost considerate a fi în măsură să conducă la fragmentarea habitatelor favorabile ale speciilor de faună. Intervențiile propuse prin plan nu sunt considerate a fi în măsură să fragmenteze habitatele acvatice de la nivelul sitului. Lucrările propuse în proximitatea corpurilor de apă nu implică realizarea de praguri care să creeze diferențe de nivel în albiile râurilor/pâraielor. Prin activitățile propuse atât în faza de implementare a obiectivelor menționate în cadrul amenajamentului silvic cât și în perioada de exploatare nu vor avea ca efect fragmentarea niciunui habitat de interes comunitar.

##### **Perturbarea activității speciilor**

Perturbarea speciilor va avea o durată minimă, pe perioada lucrărilor propuse în prezentul amenajament silvic. Aceste perturbări vor fi reduse la minimum, ținând cont și de recomandările din prezentul studiu de evaluare adecvată. Nu va exista un impact de durată sau persistent la nivelul ariilor naturale protejate de interes comunitar existente.

##### **Schimbări în densitatea populațiilor**

Densitatea indivizilor în zona de implementare se va modifica mai ales în etapa de implementare a obiectivelor prevăzute în prezentul amenajament silvic ce se va realiza etapizat. Efectivele indivizilor au o putere de regenerare mare datorită fie unei bune fructificări/înmulțiri vegetative pe cale naturală-în cazul vegetației, fie habitatelor propice de reproducere, hrană și adăpost a speciilor de faună. Exemplarele de faună care se vor retrage din zona propusă nu vor modifica

semnificativ densitatea populațiilor în zonele adiacente. În urma implementării prevederilor amenajamentului propus, nu se vor produce schimbări în densitatea populațiilor speciilor de interes comunitar.

### **Scara de timp pentru înlocuirea speciilor/habitatelor afectate de implementarea planului**

Având în vedere compoziția habitatelor observate și speciile identificate prognozăm o refacere rapidă a ecosistemului natural și a exemplarele de floră și faună prezente, chiar și fără măsuri de reducere a impactului, deoarece, pe de o parte impactul este nesemnificativ, iar pe de alta parte gradul de vulnerabilitate a florei, faunei, respectiv a ecosistemelor din zonă este redus.

### **Indicatorii chimici-cheie care pot determina modificări legate de resursele de apă sau de alte resurse naturale, care pot determina modificarea funcțiilor ecologice ale ariilor naturale protejate de interes comunitar.**

Implementarea proiectului propus nu va determina modificări legate de sursele de apă sau de alte resurse naturale care să poată determina modificarea funcțiilor ecologice ale ariilor naturale protejate de interes comunitar.

### **Concluzii generale privind impactul planului analizat asupra factorilor de mediu**

Prin măsurile propuse de Amenajamentul silvic al U.P.VIII Măriile din cadrul Ocolului Silvic Izvorul Someșului Mare RA, Direcția Silvică Bistrița-Năsăud, se realizează gospodărirea durabilă a pădurilor, în concordanță cu principiile științifice moderne, cu regimul silvic și legislația actuală în vigoare, asigurând conservarea și ameliorarea ecosistemelor forestiere. Prin implementarea prezentului amenajament silvic nu se fragmentează niciun habitat de interes comunitar și nu se realizează un impact negativ asupra ariei naturale protejate. Dimpotrivă, măsurile propuse conduc la realizarea permanenței pădurii prin conservarea habitatelor forestiere și a speciilor de floră și faună existente.

Conservarea și ameliorarea biodiversității la cele patru niveluri ale acesteia (intraspecifică, interspecifică, ecosistemică și al peisajelor) este una din legitățile care stau la baza întocmirii proiectului de amenajare a pădurilor.

Impactul amenajamentului silvic analizat, asupra speciilor și habitatelor din ariile naturale protejate poate avea unele componente negative, dar ele sunt nesemnificative. Odată cu aplicarea tratamentelor, a lucrărilor de îngrijire a arboretelor, împăduri și a tăierilor de igienă are loc extragerea totală (cazul tăierilor de racordare din cadrul tratamentului tăierilor progresive) sau parțială a arborilor din cuprinsul arboretelor prevăzute cu astfel de lucrări.

### **6.5. Impactul cumulativ generat de planuri și proiecte existente, propuse sau aprobate**

Zona studiată este amplasată în cadrul județului Bistrița-Năsăud, într-o zonă deluros-montană, ocupată de suprafețe forestiere vaste. Principalele activități existente în vecinătatea planului sunt reprezentate de activitățile silvice, pășunat și turistice. Activitățile silvice se desfășoară pe baza unor planuri de amenajament, dezvoltate pe aceleași principii ca și amenajamentul silvic ce face obiectul acestui studiu. Conform legislației naționale, toate amenajamentele se realizează pe baza unor norme silvice de amenajare a pădurilor ce stabilesc cadrul în care se adoptă funcțiile pădurii, respectiv obiectivele de protecție ori producție. Normele silvice stabilesc de asemenea și cadrul tehnic în care soluțiile tehnice pot fi stabilite. În condițiile în care amenajamentele vecine au fost realizate ori urmează a se realiza în conformitate cu normele tehnice și ținând cont de realitățile existente în teren, putem estima că impactul cumulat al acestor amenajamente asupra integrității zonei studiate este de asemenea nesemnificativ.

Singurele activități care pot genera un impact cumulat sunt reprezentate de lucrările silvice desfășurate în vecinătatea amplasamentului planului, și anume Fond forestier proprietatea comunei Poiana Ilvei, Fond forestier proprietatea comunei Maieru, Fond forestier proprietatea comunei Ilva Mare, Fond forestier proprietatea comunei Șanț-UP IX, Fond forestier proprietatea comunei Șanț-UP VII, Fond forestier proprietatea comunei Poiana Ilvei.

Nu au fost identificate alte planuri sau proiecte cu care amenajamentul silvic să poată genera un impact cumulat. Proiectele "Consolidare, reabilitare și modernizare drumuri de interes local din zona centrală a comunei Șanț, județul Bistrița-Nasaud", "Modernizare drum comunal Cobășel-Valea Blaznei Șanț, în comuna Șanț", "Modernizarea infrastructurii rutiere forestiere în comuna Șanț", "Drum Șanț - Suceava 172D", "Modernizare drum comunal Cobasel-Valea Blaznei Sant, în comuna Sant", la data întocmirii prezentului studiu au fost finalizate sau nu generează un impact cumulat.

Tabelul 56

Nr. ctr.	Nume PP	Localizarea față de ANPIC (distanța)	Efecte generate	Impacturi
1	Implementarea amenajamentului silvic	Suprapuse după caz cu ROSPA0085	Zgomot, emisii atmosferice, mortalitate faună, alte efecte	Perturbare/disturbare
2	Implementarea amenajamentului silvic Fond forestier comuna Maieru,	Suprapuse după caz cu ROSPA0085	Zgomot, emisii atmosferice, mortalitate faună, alte efecte	Perturbare/disturbare
3	Implementarea amenajamentului silvic Fond forestier comuna Ilva Mare	Suprapuse după caz cu ROSPA0085	Zgomot, emisii atmosferice, mortalitate faună, alte efecte	Perturbare/disturbare
4	Implementarea amenajamentului silvic Fond forestier comuna Șanț-UP IX	Suprapuse după caz cu ROSPA0085	Zgomot, emisii atmosferice, mortalitate faună, alte efecte	Perturbare/disturbare
5	Implementarea amenajamentului silvic Fond forestier comuna Măgura Ilvei	Suprapuse după caz cu ROSPA0085	Zgomot, emisii atmosferice, mortalitate faună, alte efecte	Perturbare/disturbare
6	Implementarea amenajamentului silvic Fond forestier comuna Șanț-UP VIII,	Suprapuse după caz cu ROSPA0085	Zgomot, emisii atmosferice, mortalitate faună, alte efecte	Perturbare/disturbare
7	Implementarea amenajamentului silvic Fond forestier comuna Poiana Ilvei	Suprapuse după caz cu ROSPA0085	Zgomot, emisii atmosferice, mortalitate faună, alte efecte	Perturbare/disturbare

## 6.6. Cuantificarea impactului asupra biodiversității locale pe baza indicatorilor cheie

### 6.6.1. Procentul din suprafața habitatului care va fi pierdut

În urma implementării prevederilor Amenajamentului silvic al U.P.VIII Măriile din cadrul Ocolului Silvic Izvorul Someșului Mare RA, ținând cont de natura lucrărilor și de recomandările din prezentul studiu, nu se va pierde nici un procent din suprafața habitatelor de interes comunitar. Amenajamentele silvice mențin sau refac starea de conservare favorabilă a habitatelor naturale, prin gospodărire durabilă, astfel nu se poate vorbi de pierderea unei suprafețe din habitatele identificate.

#### **6.6.2. Procentul ce va fi pierdut din suprafețele habitatelor folosite pentru necesitățile de hrană, odihnă și reproducere ale speciilor de interes comunitar.**

În urma implementării prevederilor Amenajamentului silvic al U.P.VIII Măriile din cadrul Ocolului Silvic Izvorul Someșului Mare RA, ținând cont de natura lucrărilor și de recomandările din prezentul studiu, nu se va pierde nici un procent din suprafața habitatelor folosite pentru necesitățile de hrană, odihnă și reproducere ale speciilor de interes comunitar. Amenajamentele silvice mențin sau refac starea de conservare favorabilă a habitatelor naturale, prin gospodărire durabilă, astfel nu se poate vorbi de pierderea unei suprafețe din habitatele identificate.

#### **6.4.3. Fragmentarea habitatelor de interes comunitar**

Prin activitățile propuse atât în faza de implementare a obiectivelor menționate în cadrul amenajamentului silvic cât și în perioada de exploatare nu vor avea ca efect fragmentarea niciunui habitat de interes comunitar.

#### **6.4.4. Durata sau persistența fragmentării**

Nu este cazul. Neexistând o fragmentare a habitatelor nu există nici o durată a fragmentării.

#### **6.4.5. Durata sau persistența perturbării speciilor de interes comunitar, distanța față de aria naturală protejată de interes comunitar**

Perturbarea speciilor va avea o durată minimă, pe perioada lucrărilor propuse în prezentul amenajament silvic. Aceste perturbări vor fi reduse la minimum, ținând cont și de recomandările din prezentul studiu de evaluare adecvată. Nu va exista un impact de durată sau persistent la nivelul ariilor naturale protejate de interes comunitar existente.

#### **6.4.6. Schimbări în densitatea populațiilor**

Densitatea indivizilor în zona de implementare se va modifica mai ales în etapa de implementare a obiectivelor prevăzute în prezentul amenajament silvic ce se va realiza etapizat. Efectivele indivizilor au o putere de regenerare mare datorită fie unei bune fructificări/înmulțiri vegetative pe cale naturală-în cazul vegetației, fie habitatelor propice de reproducere, hrană și adăpost a speciilor de faună. Exemplarele de faună care se vor retrage din zona propusă nu vor modifica semnificativ densitatea populațiilor în zonele adiacente. În urma implementării prevederilor amenajamentului propus, nu se vor produce schimbări în densitatea populațiilor speciilor de interes comunitar.

#### **6.4.7. Scara de timp pentru înlocuirea speciilor/habitatelor afectate de implementarea planului**

Având în vedere compoziția habitatelor observate și speciile identificate prognozăm o refacere rapidă a ecosistemului natural și a exemplarele avifaună prezente, chiar și fără măsuri de reducere a impactului, deoarece, pe de o parte impactul este nesemnificativ, iar pe de alta parte gradul de vulnerabilitate a florei, faunei, respectiv a ecosistemelor din zonă este redus.

**6.4.8. Indicatorii chimici-cheie care pot determina modificări legate de sursele de apă sau de alte resurse naturale, care pot determina modificarea funcțiilor ecologice ale ariilor naturale protejate de interes comunitar.**

Implementarea proiectului propus nu va determina modificări legate de sursele de apă sau de alte resurse naturale care să poată determina modificarea funcțiilor ecologice ale ariilor naturale protejate de interes comunitar.

**6.7. Evaluarea impactului cauzat de plan fără a lua în considerare măsurile de reducere a impactului**

Impactul generat de implementarea planului este direct și nesemnificativ datorită faptului că aduce modificări majore habitatelor, asociațiilor vegetale precum și asupra populațiilor de floră, dar fără reducerea/afectarea unor specii de interes comunitar sau a unor specii cu regenerare dificilă.

## 6.8. Evaluarea impactului rezidual care va rămâne după implementarea măsurilor de reducere a impactului

### *Evaluarea impactului rezidual*

Tabel 57

ANPIC	Denumire	Impact	Specia/ habitatul afectat/ă	Parametru afectat	Măsura de prevenire, evitare, reducere	Impactul rezidual
ROSPA0085 Munții Rodnei		B02.03 îndepărtarea lăstărișului	<i>Dendrocopos leucotos</i>	Numar specii edificatoare in stratul ierbos	MS1, MS4, MS6	nesemnificativ
		perturbarea speciilor	<i>Dryocopus martius</i> <i>Ficedula albicollis</i> <i>Lanius collurio</i> <i>Aquila pomarina</i>	mărimea populației	MS2,MS5, MS7, MS9, MS8	nesemnificativ

Nu a fost identificat un impact negativ rezidual al implementării prevederilor amenajamentului propus asupra speciilor pentru care a fost declarat ROSPA0085 Munții Rodnei, după implementarea măsurilor de reducere a impactului pentru planul propus.

Ca urmare a implementării măsurilor de reducere a impactului asupra factorilor de mediu, și implicit asupra biodiversității din perimetrul studiat și imediata vecinătate a acestuia, dar și prin respectarea legislației de mediu, nu se preconizează un impact rezidual datorat implementării obiectivelor prevăzute în cadrul amenajamentului silvic al Ocolul Silvic Izvorul Someșului Mare RA.

## **7. POSIBILE EFECTE SEMNIFICATIVE ASUPRA MEDIULUI, INCLUSIV ASUPRA SĂNĂTĂȚII, ÎN CONTEXT TRANSFRONTIERĂ ASOCIATE AMENAJAMENTULUI SILVIC**

Obiectivele de protecție a mediului, la nivel comunitar, relevante pentru amenajamentul silvic al U.P.VIII Măriile din cadrul Ocolului Silvic Izvorul Someșului Mare RA sunt:

- protecția fondului forestier, care constituie principalul obiectiv de protecție a mediului al amenajamentului studiat;
- protecția calității aerului, în special în zonele locuite;
- protecția calității solului, pentru toate categoriile de folosință, în special pentru terenurile cu vegetație forestieră;
- protecția calității apelor de suprafață și freatice;
- protecția habitatelor naturale și a speciilor de floră și faună sălbatică.

Prin măsurile propuse a se aplica în amenajamentul silvic al U.P.VIII Măriile din cadrul Ocolului Silvic Izvorul Someșului Mare RA, evaluate în cadrul acestui raport, vor fi respectate obiectivele de protecție a mediului de mai sus amintite. La punerea în practică a lucrărilor silvotehnice prevăzute în amenajament se vor avea în vedere Normele tehnice și realitatea din teren.

De asemenea, lucrările silvotehnice propuse în amenajament se vor executa în suprafața luată în studiu.

Ținând cont de ansamblul de lucrări silvotehnice prevăzute în plan, precum și de impactul produs la execuția lor, se consideră că acestea **nu au efecte semnificativ negative pe termen scurt sau lung asupra mediului, în context transfrontieră.**

## 8. MĂSURI PENTRU A PREVENI, REDUCE ȘI COMPENSA ORICE EFECT ADVERS ASUPRA MEDIULUI AL IMPLEMENTĂRII PLANULUI

### 8.1 Măsurile de evitare și reducere a impactului asupra speciilor și habitatelor de interes conservativ

Tabelul nr. 58 Măsurile de prevenire (P), evitare (E) și reducere (R) a impactului

Nr.crt. nr.MS	Măsură/ descriere	Tip măsură (P/E/R)	Specia/ habitatul afectat/ă	Parametru căruia i se adresează măsura	Impactul căreia i se adresează măsura	Perioada de implementare a măsurii	Locația implementării măsurii
MS1	Aplicarea corespunzătoare a lucrărilor de îngrijire și a tratamentelor prin efectuarea tăierilor în perioade (epoci) favorabile, perioade în care intervențiile respective se fac cu influențe ecologice negative minime asupra arboretelor*.	P	<i>Dendrocopos leucotos</i> <i>Dryocopus martius</i> <i>Ficedula albicollis</i> <i>Lanius collurio</i> <i>Aquila pomarina</i>	Suprafața habitatului speciilor, Tiparul de distribuție al speciilor	B02.03 îndepărtarea lăstărișului	Permanent	în toate u.a.-urile parcurse cu lucrări din SPA: u.a: 1 A, 1 B, 1 C, 2, 3 A, 3 B, 3 C, 3 D, 4 A, 4 B, 5A, 5 B, 5 C, 6 A, 6 B, 6 C, 7 A, 7 B, 8 A, 8 B, 8C, 9A, 9 B, 10 A, 10 B, 11 A, 11 B, 13, 14, 15A, 15 B, 16 A, 16 B, 17 A, 17 B, 18, 19 A, 19B, 19 C, 20 A, 20 B, 20 C, 21 A, 21 B, 21 C, 22, 23 A, 23 B, 24, 25 A, 25 B, 26, 27, 28 A, 28 B, 29 A, 29B, 31,
MS2	Extragerea masei lemnoase parchetelor situate în ROSPA0085 Munții Rodnei, unde în perioada 1 Aprilie-31 Iulie nu se vor realiza lucrări, în vederea evitării deranjului speciilor de faună în perioada de cuibărit sau creștere a puilor.	R		Suprafața habitatului speciilor, Tiparul de distribuție al speciilor	perturbarea speciilor	01 Aprilie-31 Iulie a fiecărui an	
MS3	În toate parcelele/subparcelele ce includ arborete de foioase sau de amestec, unde arboretele permit, vor fi menținuți 2 - 4 arbori morți doborâți/căzuți din motive naturale/ha și 4 - 8 arbori pe picior din categoria arborilor putregăioși, arborilor groși, scorburoși, parțial uscați, parțial debilitați, în funcție de particularitățile fiecărei suprafețe de fond forestier în parte. O atenție deosebită se va acorda tăierilor definitive în parchetele de exploatare, când firma ce exploatează trebuie să cunoască și să aplice această prevedere. Acești arbori vor fi identificați și marcați/evidențiați la faza punerii în valoare a masei lemnoase.	R		Volum lemn mort pe sol sau pe picior cu diametru mai mare de 35 cm/ Insule de imbatranire/arbori de biodeversitate, in statuni cu varsta peste 80 ani cu diemtrul	extragerea masei lemnoase	permanent, se vor stabili la faza întocmirii apv-urilor	



Raport de mediu pentru  
Amenajamentul silvic al fondului forestier proprietate publică și privată aparținând comunei Șanț

Nr.crt. nr.MS	Măsură/ descriere	Tip măsură (P/E/R)	Specia/ habitatul afectat/ă	Parametru căruia i se adresează măsura	Impactul căreia i se adresează măsura	Perioada de implementare a măsurii	Locația implementării măsurii
				mai mare de 45 cm			32 A, 32 B, 33, 34 A, 34 B, 35, 36 A, 36 B, 37 A, 37 B, 38 A, 39 A, 39 B, 40, 41 A, 41 B, 41 C, 41 D, 42 A, 42 B, 43 A, 43 B, 44 A, 44 B, 44 C, 44 D, 44 E, 45 A, 45 B, 45 C, 45 D, 46 A, 46 B, 46 C, 46 D, 47 A, 47 B, 48 A, 48 B, 48 C, 48 D, 49 A, 49 B, 50 A, 50 B, 50 C, 50 D, 51 A, 51 B, 51 C, 52 A, 53 A, 53 B, 53 C, 54 A, 54 B, 54 C, 54 D, 54 E, 54 F, 54 G, 54 H, 55 A, 55 B, 55 C, 55 D, 55 E, 55F, 56, 57, 58 A, 58 B, 58
MS4	<p>Respectarea normelor tehnice de exploatare și transport a masei lemnoase:</p> <ul style="list-style-type: none"> <li>– asigurarea condițiilor tehnice și organizatorice pentru activitățile efectuate, astfel încât să se prevină riscurile pentru persoane, bunuri sau mediul înconjurător;</li> <li>– întreținerea și repararea utilajelor din dotare se va realiza în ateliere mecanice specializate;</li> <li>– la colectarea masei lemnoase se interzice tărârea și depozitarea buștenilor în albiile pârâurilor;</li> <li>– se va evita colectarea masei lemnoase pe timp nefavorabil (ploi);</li> <li>– exploatarea masei lemnoase se va realiza astfel încât să se evite degradarea solului;</li> <li>– în perioadele de îngheț/dezgheț sau cu precipitații abundente, în cazul în care platforma drumului auto forestier este îmbibată cu apă, se interzice transportul de orice fel;</li> <li>– se vor nivela căile de scos-apropiat folosite la colectarea lemnului, după terminarea lucrărilor;</li> <li>– arbori nemarcați situați pe limita căilor de scos-apropiat, vor fi protejați obligatoriu împotriva vătămărilor, prin aplicarea de lugoane, țărugi și manșoane;</li> </ul>	E		Suprafața habitatului speciilor, Tiparul de distribuție al speciilor	extragerea masei lemnoase	permanent	

Raport de mediu pentru  
Amenajamentul silvic al fondului forestier proprietate publică și privată aparținând comunei Șanț

Nr.crt. nr.MS	Măsură/ descriere	Tip măsură (P/E/R)	Specia/ habitatul afectat/ă	Parametru căruia i se adresează măsura	Impactul căreia i se adresează măsura	Perioada de implementare a măsurii	Locația implementării măsurii
	<ul style="list-style-type: none"> <li>– doborârea arborilor se execută: în afara suprafețelor cu regenerare naturală sau artificială, pentru a se evita distrugerea sau vătămarea puieților, respectiv pe direcții care să nu producă vătămări sau rupturi ale arborilor nemarcați;</li> <li>– la tăierile cu restricții: colectarea lemnului se face în afara porțiunilor cu semințiș, respectiv scosul lemnului se face prin târâre pe zăpadă și prin semitârâre sau suspendare, în lipsa acesteia;</li> <li>– se interzice aplicarea tehnologiei de exploatare a arborilor cu coroană, varianta arbori întregi, cu excepția cazurilor în care operațiunea de scos-apropiat se realizează cu funiculare sau suspendat;</li> <li>– la tăierile de produse principale cu restricții, resturile de exploatare se strâng pe cioate, în grămezi cât mai înalte, în afara ochiurilor sau zonelor cu semințiș natural, fără a ocupa mai mult de 10% din suprafața parchetului;</li> <li>– la terminarea exploatării parchetului se interzice abandonarea resturilor de exploatare pe văile și pâraiele din interiorul parchetelor;</li> </ul>						C, 59 A, 59 B, 59 C, 60 A, 60 B, 60 C,
MS5	Arboretele cu o pondere excesivă a rășinoaselor sau/și a speciilor pioniere vor fi conduse către o compoziție apropiată de cea a tipului natural de pădure, fie prin extragerea treptată a speciilor necorespunzătoare, în cazul arboretelor în care acestea au o proporție de peste 20%, fie prin substituirea speciilor necorespunzătoare – în	R		Suprafața habitatului speciilor, Tiparul de distribuție al speciilor	extragerea masei lemnoase	permanent, se vor stabili la faza întocmirii apv-urilor	

Raport de mediu pentru  
Amenajamentul silvic al fondului forestier proprietate publică și privată aparținând comunei Șanț

Nr.crt. nr.MS	Măsură/ descriere	Tip măsură (P/E/R)	Specia/ habitatul afectat/ă	Parametru căruia i se adresează măsura	Impactul căreia i se adresează măsura	Perioada de implementare a măsurii	Locația implementării măsurii
	<p>momentul ajungerii la vârsta exploatabilității și împădurirea cu specii corespunzătoare, în cazul arboretelor constituite în proporție de cel puțin 80% din rășinoase sau/și specii pioniere.</p> <ul style="list-style-type: none"> <li>– se vor evita replantările și completările cu molid și pin în arealul fagului.</li> <li>– lucrările de îngrijire și conducere se vor executa la timp.</li> <li>– se va evita colectarea concentrată și pe o durată lungă a arborilor prin târâre, pe linia de cea mai mare pantă, respectiv pe terenurile cu înclinare mare.</li> <li>– se va evita menținerea fără vegetație forestieră pentru o perioadă îndelungată a terenurilor înclinate și se va putea interveni în cazul apariției unor semne de torențialitate.</li> <li>– se vor valorifica la maxim posibilitățile de regenerare naturală din sămânță a speciilor principale.</li> <li>– lucrările silvice prevăzute în amenajamentele silvice se vor efectua în mod corespunzător și conform calendarului de execuție, pentru a evita degradarea solului și rănirea semînșului instalat.</li> <li>– se va evita plantarea.</li> <li>– se va evita substituirea speciilor native cu specii repede crescătoare, chiar și în cazul în care acest</li> </ul>						

Raport de mediu pentru  
Amenajamentul silvic al fondului forestier proprietate publică și privată aparținând comunei Șanț

Nr.crt. nr.MS	Măsură/ descriere	Tip măsură (P/E/R)	Specia/ habitatul afectat/ă	Parametru căruia i se adresează măsura	Impactul căreia i se adresează măsura	Perioada de implementare a măsurii	Locația implementării măsurii
	<p>lucru se face în vederea prevenirii fenomenelor de eroziune a solului.</p> <ul style="list-style-type: none"> <li>– colectarea cetinei este interzisă</li> <li>– este interzis accesul fără drept, în afara drumurilor publice, cu mijloace motorizate care utilizează carburanți fosili în scopul practicării de sporturi.</li> <li>– în vederea asigurării unor condiții favorabile habitării unor specii de păsări și de coleoptere xilofile de interes comunitar, acolo unde arboretele permit, se vor menține 2 - 4 arbori morți doborâți/căzuți din motive naturale/ha și 4 - 8 arbori pe picior din categoria arborilor putregăioși, arborilor groși, scorburoși, parțial uscați, parțial debilitați. Aceștia vor fi identificați și marcați corespunzător la faza punerii în valoare a masei lemnoase.</li> <li>– se va asigura paza și protecția pădurilor, contra taierilor ilegale de arbori, scrijelirii arborilor, ruperii de arbuști, degradarea speciilor din covorul ierbos.</li> <li>– se va asigura controlul și prevenirea incendiilor.</li> <li>– se vor respecta cu strictețe normele tehnice de exploatare și transport a masei lemnoase.</li> <li>– zonele dezgolite de vegetație forestieră, cum sunt căile de scos-apropiat, drumuri forestiere dezafectate, în măsura existenței resurselor necesare, se vor reconstrui ecologic, în vederea refacerii habitatelor naturale. menținerea</li> </ul>						

Raport de mediu pentru  
Amenajamentul silvic al fondului forestier proprietate publică și privată aparținând comunei Șanț

Nr.crt. nr.MS	Măsură/ descriere	Tip măsură (P/E/R)	Specia/ habitatul afectat/ă	Parametru căruia i se adresează măsura	Impactul căreia i se adresează măsura	Perioada de implementare a măsurii	Locația implementării măsurii
	<p>suprafețelor actuale ale habitatului prin aplicarea unui set de intervenții silviculturale specifice stadiului de dezvoltare al arboretelor, menite să conducă structura și compoziția acestora spre tipurile fundamentale de pădure, implicit spre un statut de conservare favorabil al habitatului;</p> <ul style="list-style-type: none"> <li>– promovarea regenerării naturale a speciilor native in situ prin corelarea momentului tăielor de regenerare cu anii de fructificație;</li> <li>– respectarea normelor silvice în ceea ce privește stabilirea formulilor de împădurire în cadrul lucrărilor de regenerări artificiale sau completarea regenerărilor naturale astfel încât să nu fie introduse specii din afara arealului, ce nu corespund tipurilor naturale de pădure (exemplu molid);</li> <li>– respectarea normelor silvice în ceea ce privește proveniența genetică a materialului semincer destinat regenerărilor artificiale;</li> <li>– promovarea unor metode și tehnologii de exploatare a lemnului cât mai puțin agresive pentru ecosistemele forestiere (promovarea colectării masei lemnoase prin suspendare);</li> <li>– evitarea extragerii arborilor bătrâni, scorburoși, cu valoare economică oricum redusă;</li> <li>– interzicerea pășunatului în pădure acest fapt având ca efect negativ compactarea solului și îngreunarea regenerărilor naturale sau artificiale;</li> </ul>						

Raport de mediu pentru  
Amenajamentul silvic al fondului forestier proprietate publică și privată aparținând comunei Șanț

Nr.crt. nr.MS	Măsură/ descriere	Tip măsură (P/E/R)	Specia/ habitatul afectat/ă	Parametru cărui i se adresează măsura	Impactul căreia i se adresează măsura	Perioada de implementare a măsurii	Locația implementării măsurii
	<ul style="list-style-type: none"> <li>– controlul activităților turistice (campări, crearea de noi poteci);</li> <li>– interzicerea colectării necontrolate a speciilor de plante cu valoare economică</li> <li>– la lucrările de îngrijire a plantațiilor și a arboretelor tinere să se urmărească diminuarea proporției speciilor invazive, respectiv promovarea speciilor caracteristice tipului fundamental de pădure.</li> </ul>						
MS6	<ul style="list-style-type: none"> <li>– interzicerea abandonării deșeurilor de orice natură rezultate în urma implementării obiectivelor prevăzute în prezentul amenajament silvic;</li> <li>– beneficiarul se va obliga să folosească numai utilaje silențioase pentru a evita disturbarea speciilor mamifere prezente în zonă;</li> <li>– respectarea căilor de acces existente din interiorul zonelor de impact;</li> <li>– interzicerea sub orice formă recoltare, capturare, ucidere, distrugere sau vătămare a exemplarelor aflate în mediul lor natural, în oricare dintre stadiile ciclului lor biologic;</li> <li>– interzicerea perturbarea intenționată în cursul perioadei de reproducere, de creștere, de hibernare și de migrație;</li> <li>– La identificarea în cadrul parchetelor de exploatare sau în proximitatea acestora a puilor de păsări sălbatice, aceștia vor fi lăsați în același loc în</li> </ul>	R	<p><i>Dendrocopos leucotos</i> <i>Dryocopus martius</i> <i>Ficedula albicollis</i> <i>Lanius collurio</i> <i>Aquila pomarina</i></p>	Suprafața habitatului speciilor, Tiparul de distribuție al speciilor	perturbarea speciilor	01 Aprilie-31 Iulie a fiecărui an	în toate u.a.-urile parcurse cu lucrări din SPA: u.a: 1 A, 1 B, 1 C, 2, 3 A, 3 B, 3 C, 3 D, 4 A, 4 B, 5A, 5 B, 5 C, 6 A, 6 B, 6 C, 7 A, 7 B, 8 A, 8 B, 8C, 9A, 9 B, 10 A, 10 B, 11 A, 11 B, 13, 14, 15A, 15 B, 16 A, 16 B, 17 A, 17 B, 18, 19 A, 19B, 19 C, 20 A, 20 B,

Raport de mediu pentru  
Amenajamentul silvic al fondului forestier proprietate publică și privată aparținând comunei Șanț

Nr.crt. nr.MS	Măsură/ descriere	Tip măsură (P/E/R)	Specia/ habitatul afectat/ă	Parametru căruia i se adresează măsura	Impactul căreia i se adresează măsura	Perioada de implementare a măsurii	Locația implementării măsurii
	<p>care au fost găsiți și zona se va asigura pentru a preveni atacurile câinilor hoinari, concomitent cu părăsirea zonei de către personal.</p> <ul style="list-style-type: none"> <li>– Este interzis accesul în cele patru situri cu câini și lăsarea liberă a acestora pe toată perioada de desfășurare a lucrărilor silvice;</li> </ul>						20 C, 21 A, 21 B, 21 C, 22, 23 A, 23 B, 24, 25 A, 25 B, 26, 27, 28 A, 28 B, 29 A, 29B, 31, 32 A, 32 B, 33, 34 A, 34 B, 35, 36 A, 36 B, 37 A, 37 B, 38 A, 39 A, 39 B, 40, 41 A, 41 B, 41 C, 41 D, 42 A, 42 B, 43 A, 43 B, 44 A, 44 B, 44 C, 44 D, 44 E, 45 A, 45 B, 45 C, 45 D, 46 A, 46 B, 46 C, 46 D, 47 A, 47 B, 48 A, 48 B, 48 C, 48 D, 49 A, 49 B, 50 A, 50 B, 50 C, 50 D, 51 A, 51 B, 51 C, 52 A, 53 A, 53 B, 53 C, 54 A, 54 B, 54 C, 54 D, 54 E, 54 F, 54 G, 54
MS7	<ul style="list-style-type: none"> <li>– Pentru prevenirea poluării apelor, se vor stabili locuri special amenajate pentru efectuarea lucrărilor de întreținere a utilajelor situate la distanțe de minim 50 m față de cursurile de apă;</li> <li>– Orice formă de recoltare, capturare, ucidere, distrugere sau vătămare a exemplarelor aflate în mediul lor natural, în oricare dintre stadiile ciclului lor biologic este interzisă;</li> <li>– Nu se vor depozita volume de pământ, arbori sau cioate dislocate în zonele în care pot obtura cursurile apelor de suprafață;</li> <li>– interzicerea abandonării deșeurilor de orice natură rezultate în urma implementării obiectivelor prevăzute în prezentul amenajament silvic;</li> <li>– după terminarea lucrărilor de exploatare, habitatul în jurul cursurilor de apă trebuie aduse la starea inițială</li> <li>– Interzicerea transportului masei lemnoase prin albia pâraielor</li> </ul>	R	<i>Ficedula albicollis</i> <i>Lanius collurio</i>	Suprafața habitatului speciilor, Tiparul de distribuție al speciilor	perturbarea speciilor	01 Aprilie-31 Iulie a fiecărui an	

Raport de mediu pentru  
Amenajamentul silvic al fondului forestier proprietate publică și privată aparținând comunei Șanț

Nr.crt. nr.MS	Măsură/ descriere	Tip măsură (P/E/R)	Specia/ habitatul afectat/ă	Parametru căruia i se adresează măsura	Impactul căreia i se adresează măsura	Perioada de implementare a măsurii	Locația implementării măsurii
	<ul style="list-style-type: none"> <li>- interzicerea depozitării rumegușului sau a resturilor de exploatare în zonele umede;</li> <li>- interzicerea/limitarea folosirii de insecticide chimice sau ale altor tratamente chimice în pădure, care ar putea avea efect negativ asupra faunei din cadrul pădurilor ocolului silvic;</li> </ul>						H, 55 A, 55 B, 55 C, 55 D, 55 E, 55F, 56, 57, 58 A, 58 B, 58 C, 59 A, 59 B, 59 C, 60 A, 60 B, 60 C,
MS8	<ul style="list-style-type: none"> <li>- În toate parcelele/subparcelele ce includ arborete de foioase (sau de amestec) vor fi menținuți 2 - 4 arbori morți doborâți/căzuți din motive naturale/ha și 4 - 8 arbori pe picior din categoria arborilor putregăioși, arborilor groși, scorburoși, parțial uscați, parțial debilitați, în funcție de particularitățile fiecărei suprafețe de fond forestier în parte. O atenție deosebită se va acorda tăierilor definitive în parchetele de exploatare, când firma ce exploatează trebuie să cunoască și să aplice această prevedere. Acești arbori vor fi identificați și marcați/evidențiați la faza punerii în valoare a masei lemnoase.</li> <li>- Este interzisă stocarea/depozitarea temporară a deșeurilor în pădure;</li> <li>- Interzicerea arderii vegetației din cadrul pădurii;</li> <li>- în cazul unor aplicări de tratamente fitosanitare, recomandă consultarea unui specialist în domeniu;</li> <li>- respectarea căilor de acces existente la nivelul ocolului silvic.</li> <li>- nu se vor amenaja depozite de carburanți în pădure și în apropierea cursurilor de apă;</li> </ul>	R	<p style="text-align: center;"><i>Dendrocopos leucotos</i> <i>Dryocopus martius</i> <i>Ficedula albicollis</i> <i>Lanius collurio</i> <i>Aquila pomarina</i></p>	Suprafața habitatului speciilor, Tiparul de distribuție al speciilor	perturbarea speciilor	anual	în toate u.a.-urile parcurse cu lucrări din SPA: u.a: 1 A, 1 B, 1 C, 2, 3 A, 3 B, 3 C, 3 D, 4 A, 4 B, 5A, 5 B, 5 C, 6 A, 6 B, 6 C, 7 A, 7 B, 8 A, 8 B, 8C, 9A, 9 B, 10 A, 10 B, 11 A, 11 B, 13, 14, 15A, 15 B, 16 A, 16 B, 17 A, 17 B, 18, 19 A, 19B, 19 C, 20 A, 20 B, 20 C, 21 A, 21 B, 21 C, 22, 23 A, 23 B, 24, 25



Raport de mediu pentru  
Amenajamentul silvic al fondului forestier proprietate publică și privată aparținând comunei Șanț

Nr.crt. nr.MS	Măsură/ descriere	Tip măsură (P/E/R)	Specia/ habitatul afectat/ă	Parametru căruia i se adresează măsura	Impactul căreia i se adresează măsura	Perioada de implementare a măsurii	Locația implementării măsurii
	– în cazul unor aplicări de tratamente fitosanitare, recomandă consultarea unui specialist în domeniu;						A, 25 B, 26, 27, 28 A, 28 B, 29 A, 29B, 31, 32 A, 32 B, 33, 34 A, 34 B, 35, 36 A, 36 B, 37 A, 37 B, 38 A, 39 A, 39 B, 40, 41 A, 41 B, 41 C, 41 D, 42 A, 42 B, 43 A, 43 B, 44 A, 44 B, 44 C, 44 D, 44 E, 45 A, 45 B, 45 C, 45 D, 46 A, 46 B, 46 C, 46 D, 47 A, 47 B, 48 A, 48 B, 48 C, 48 D, 49 A, 49 B, 50 A, 50 B, 50 C, 50 D, 51 A, 51 B, 51 C, 52 A, 53 A, 53 B, 53 C, 54 A, 54 B, 54 C, 54 D, 54 E, 54 F, 54 G, 54 H, 55 A, 55 B, 55 C, 55 D, 55 E, 55F, 56, 57,
MS9	<p>Măsuri de gospodărire a arboretelor cu uscare anormală:</p> <p>Cu ocazia lucrărilor de descriere parcelară, pe teritoriul fondului forestier nu au fost identificate arborete cu fenomene de uscare.</p> <p>Având în vedere cele menționate, este necesară adoptarea unor măsuri de prevenire și combatere, ce constau în:</p> <ul style="list-style-type: none"> <li>- extragerea la timp a exemplarelor uscate;</li> <li>- menținerea în arborete a unor consistențe pline;</li> <li>- cultivarea speciilor din ecotipul local corespunzătoare tipurilor naturale fundamentale de pădure indicate de stațiune;</li> <li>- evitarea tăierilor rase, favorizându-se regenerarea naturală la adăpostul arboretului rămas; acolo unde este cazul, regenerarea naturală va fi ajutată prin executarea de plantații cu specii din ecotipul local, astfel încât desimea arboretului să nu scadă sub cea optimă;</li> <li>- combaterea dăunătorilor și bolilor în astfel de arborete (dacă este cazul) se va face prin metode biologice și integrate, excluzându-se în totalitate intervențiile cu substanțe chimice (pesticide) care afectează echilibrul ecologic.</li> </ul>	E	<p><i>Dendrocopos leucotos</i></p> <p><i>Dryocopus martius</i></p> <p><i>Ficedula albicollis</i></p> <p><i>Lanius collurio</i></p> <p><i>Aquila pomarina</i></p>	Suprafața habitatului speciilor, Tiparul de distribuție al speciilor	dezvoltarea speciilor dăunătoare ( <i>ipidae</i> )	permanent	

Raport de mediu pentru  
 Amenajamentul silvic al fondului forestier proprietate publică și privată aparținând comunei Șanț

Nr.crt. nr.MS	Măsură/ descriere	Tip măsură (P/E/R)	Specia/ habitatul afectat/ă	Parametru căruia i se adresează măsura	Impactul căreia i se adresează măsura	Perioada de implementare a măsurii	Locația implementării măsurii
							58 A, 58 B, 58 C, 59 A, 59 B, 59 C, 60 A, 60 B, 60 C,

## 8.2 Măsurile de evitare și reducere a impactului asupra ecosistemelor forestiere

### 8.2.1 Măsuri cu caracter general

Conform Comisiei Europene, Directoratul General pentru Mediu, Unitatea Natură și Biodiversitate, Secția Păduri și Agricultură, 2003, Natura 2000 și Pădurile – Provocări și oportunități, se disting următoarele măsuri conform obiectivelor următoare:

- menținerea sănătății și vitalității ecosistemelor de pădure – practicile de gospodărire ale pădurilor trebuie să utilizeze cât mai bine structurile și procesele naturale și să folosească măsuri biologice preventive ori de câte ori este posibil. Existența unei diversități genetice, specifice și structurale adecvate întărește stabilitatea, vitalitatea și rezistența pădurilor la factorii de mediu adversi și duce la întărirea mecanismelor naturale de reglare. Se vor utiliza practici de gospodărire a pădurilor corespunzătoare ca reîmpădurirea și împădurirea cu specii și proveniențe de arbori adaptate sitului precum și tratamente, tehnici de recoltare și transport care să reducă la minim degradarea arborilor și/sau a solului. Scurgerile de ulei în cursul operațiunilor forestiere sau depozitarea nereglementară a deșeurilor trebuie strict interzise;

- menținerea și încurajarea funcțiilor productive ale pădurilor (lemnoase și nelemnoase) – operațiunile de regenerare, îngrijire și recoltare trebuie executate la timp și în așa fel încât să nu scadă capacitatea productivă a sitului, de exemplu prin evitarea degradării arboretului și arborilor rămași, ca și a solului și prin utilizarea sistemelor corespunzătoare. Recoltarea produselor, atât lemnoase cât și nelemnoase, nu trebuie să depășească nivelul durabil pe termen lung iar produsele recoltate trebuie utilizate în mod optim, urmărindu-se rata de reciclare a nutrienților;

- menținerea, conservarea și extinderea diversității biologice în ecosistemele de pădure – planificarea gospodăririi pădurilor trebuie să urmărească menținerea, conservarea și sporirea biodiversității ecosistemice, specifice și genetice, ca și menținerea diversității peisajului. Amenajamentele silvice, inventarierea terestră și cartarea resurselor pădurii trebuie să includă biotopurile forestiere importante din punct de vedere ecologic și să țină seama de ecosistemele forestiere protejate, rare, sensibile sau reprezentative ca suprafețele ripariene și zonele umede, arii ce conțin specii endemice și habitate ale speciilor amenințate ca și resursele genetice în siturile periclitare sau protejate. Se va prefera regenerarea naturală cu condiția existenței unor condiții adecvate care să asigure cantitatea și calitatea resurselor pădurii și ca soiurile indigene existente să aibă calitatea necesară sitului. Pentru împăduriri și reîmpăduriri vor fi preferate specii indigene și proveniențe locale bine adaptate la condițiile sitului. Practicile de management forestier trebuie să promoveze, acolo unde este cazul, diversitatea structurilor, atât orizontale cât și verticale, ca de exemplu arboretul de vârste inegale, și diversitatea speciilor, arboret mixt, de pildă. Unele este posibil, aceste practici vor urmări menținerea și refacerea diversității peisajului. Arborii uscați, căzuți sau în picioare, arbori scorburoși, pâlcuri de arbori bătrâni și specii deosebit de rare de arbori trebuie păstrate în cantitatea și distribuția necesare protejării biodiversității luându-se în calcul efectul posibil asupra sănătății și stabilității pădurii și ecosistemelor înconjurătoare;

- menținerea și îmbunătățirea funcțiilor de protecție prin gospodărirea pădurii (mai ales solul și apa) – se va acorda o atenție sporită operațiunilor silvice desfășurate pe soluri sensibile/instabile sau zone predispuse la eroziune ca și celor efectuate în zone în care se poate provoca o eroziune excesivă a solului în cursurile de apă. Se va acorda o atenție deosebită practicilor forestiere din zonele forestiere cu funcție de protecție a apei, pentru evitarea efectelor adverse asupra calității și cantității surselor de apă. Se va evita de asemenea utilizarea necorespunzătoare a chimicalelor sau a altor substanțe dăunătoare ori a practicilor silviculturale neadecvate ce pot influența negativ calitatea apei.

Pentru menținerea stării de conservare a habitatelor și speciilor de interes comunitar la nivelul unității administrate recomandăm următoarele:

- păstrarea arborilor cu scorburi ce pot fi utilizate ca locuri de cuibărit de către păsări și mamifere mici – în toate unitățile amenajistice;

- arboretele ce au fost identificate ca fiind arborete cu stare nefavorabilă sau parțial favorabilă, în care au fost propuse lucrări de curățiri sau rărituri, vor fi conduse pentru a asigura îmbunătățirea stării de conservare. Aceste arborete necesită intervenții pentru reconstrucție ecologică, prin promovarea speciilor specifice habitatului, aflate diseminate sau în proporție redusă în arborete – în toate arboretele în care s-au propus rărituri sau curățiri;

- compozițiile țel și compozițiile de regenerare vor fi adaptate pentru a asigura compoziția tipică a habitatelor – în unitățile amenajistice propuse pentru completări, împăduriri sau promovarea regenerării naturale;

- păstrarea a 4 - 8 arbori pe picior din categoria arborilor putregăioși, arborilor groși, scorburoși, parțial uscați, parțial debilitați uscați sau în descompunere pe hectar, pentru a asigura un habitat potrivit pentru ciocănitari, păsări de pradă, insecte – în toate unitățile amenajistice;

- adaptarea periodizării operațiunilor silviculturale și de tăiere așa încât să se evite interferența cu sezonul de reproducere al speciilor animale sensibile, în special cuibăritul de primăvară și perioadele de împerechere ale păsărilor de pădure – în toate unitățile amenajistice;

- menținerea pâraielor din interiorul pădurii, într-un stadiu care să le permită să își exercite rolul în ciclul de reproducere al amfibienilor, insectelor etc.;

- menținerea terenurilor pentru hrana vânatului și a terenurilor administrative la stadiul actual evitându-se împădurirea/degradarea acestora;

- reconstrucția terenurilor a căror suprafață a fost afectată (învelișul vegetal) la finalizarea lucrărilor de exploatare și redarea terenurilor folosințelor inițiale;

- valorificarea la maximum a posibilităților de regenerare naturală din sămânță;

- conducerea arboretelor numai în regimul impus prin amenajamentul silvic propus (codru);

- executarea la timp a lucrărilor de îngrijire și conducere, iar în cazul arboretelor în care nu s-a intervenit de mult timp, să se aplice intervenții de intensitate redusă dar mai frecvente;

- evitarea la maximum a rănirii arborilor remanenți cu ocazia recoltării masei lemnoase;

- folosirea în cazul regenerărilor artificiale numai de puiți produși cu material seminologic de origine locală care se pretează la condițiile climatice și pedologice din zona analizată;

- respectarea regulilor de recoltare a masei lemnoase și evitarea la maximum a rănirii arborilor remanenți;

- eliminarea tăierilor în delict;

- evitarea pășunatului în pădure și reducerea la minim a trecerii turmelor de animale prin arborete;

- respectarea măsurilor de identificare și prognoză a evoluției populațiilor principalelor insecte dăunătoare și agenți fitopatogeni, combaterea promptă (pe cât posibil pe cale biologică sau integrată) în caz de necesitate, executarea tuturor măsurilor fitosanitare necesare prevenirii înmulțirii în masă a insectelor dăunătoare și a proliferării agenților fitopatogeni;

- evitarea colectării concentrate și pe o durată lungă a arborilor prin târâre, pe linia de cea mai mare pantă, pe terenurile cu înclinare mare, evitarea menținerii fără vegetație forestieră, pentru o perioadă îndelungată, a terenurilor înclinate, intervenția operativă în cazul apariției unor semne de torențialitate;

- se va urmări promovarea celui mai intensiv tratament posibil de aplicat, în cazul arboretelor ajunse la vârsta exploatabilității, tratament ce permite totodată și conservarea

biodiversității;

- în ceea ce privește zonele în care se vor planta puietți, se recomandă evitarea lucrărilor mecanice, realizarea găurilor pentru plantarea puietților manual;

- o atenție sporită se va acorda arboretelor din grupa I funcțională, de protecție, prin creșterea stabilității ecosistemice și asigurarea permanenței pădurii în speciațiu și timp;

- conștientizarea turiștilor asupra necesității și beneficiile protejării habitatelor forestiere și informarea corespunzătoare a cestora, fie prin amplasarea unor bannere fie prin puncte de informare;

- educarea celor care intră în pădure în zona de agrement asupra posibilității declanșării unor incendii și întocmirea unor planuri de intervenție rapidă în caz de incendiu în interiorul pădurii;

- menținerea căilor de acces actuale din interiorul zonei analizate și interzicerea creării unor noi căi de acces;

- pentru speciile de plante și animale sălbatice terestre, acvatică și subterane, cu excepția speciilor de păsări, inclusiv cele prevăzute în anexele nr. 4 A (specii de interes comunitar) și 4 B (specii de interes național) din OUG 57/2007, precum și speciile incluse în lista roșie națională și care trăiesc atât în ariile naturale protejate, cât și în afara lor, sunt interzise:

- orice formă de recoltare, capturare, ucidere, distrugere sau vătămare a exemplarelor aflate în mediul lor natural, în oricare dintre stadiile ciclului lor biologic;

- perturbarea intenționată în cursul perioadei de reproducere, de creștere, de hibernare și de migrație;

- deteriorarea, distrugerea și/sau culegerea intenționată a cuiburilor și/sau ouălor din natură;

- deteriorarea și/sau distrugerea locurilor de reproducere ori de odihnă;

- depozitarea necontrolată a deșeurilor menajere și din activitățile specifice. Se va amenaja un loc special pentru depozitarea deșeurilor și se va asigura transportul acestor cât mai repede pentru a nu constitui un pericol pentru fauna din zonă.

În vederea prevenirii proceselor de degradare a solului (care ar putea fi generate în perioada tehnologiei de exploatare impusă prin prezentul amenajament silvic) și asigurării instalării și dezvoltării semințurilor utile, se impune luarea unor măsuri corespunzătoare în ce privește menținerea integrității ecosistemului forestier. În acest sens, în toate cazurile, vor fi respectate întocmai termenele și restricțiile silviculturale privind recoltarea materialului lemnos, așa cum sunt ele înscrise în „Ordinul nr. 1540/2011 Instrucțiunile privind termenele, modalitățile și epocile de recoltare, colectare și transportul lemnului”.

Pentru realizarea în condiții bune a acestei tehnologii este necesară respectarea următoarelor reguli:

- exploatarea să se facă iarna pe un strat de zăpadă suficient de gros, care să asigure protecția semințurilor;

- durata de recoltare și scoatere a masei lemnoase din parchetele exploatare să nu fie mai mare de două luni și jumătate;

- tăierea arborilor se va face cât mai de jos, astfel încât înălțimea cioatelor să nu depășească 1/3 din diametru, iar la arborii mai groși să nu depășească 20 cm;

- doborârea arborilor se va face în afara ochiurilor sau a punctelor de regenerare, iar colectarea lemnului se va face pe trasee prestabilite.

- tăierea arborilor se realizează cât mai jos, astfel încât înălțimea cioatei, măsurată în amonte să nu depășească 1/3 din diametrul secțiunii acesteia, iar la arborii groși de 30 cm să nu depășească 10 cm;

- doborârea arborilor începe cu cei aninați și uscați;

- se interzice degradarea zonelor umede, desecarea, drenarea sau acoperirea

ochiurilor de apă;

- tehnologia de exploatare a masei lemnoase din parchete care este diferențiată în funcție de tratamentul aplicat și de felul tăierii, nu trebuie să producă prejudicierea peste limitele admise de reglementările specifice, a arborilor nemarcați, degradarea solului și a malurilor de ape;

- este interzisă depozitarea materialelor lemnoase în albiile pâraielor și văilor sau în locuri expuse viiturilor;

- instalarea de funiculare, punctele de încărcare și descărcare se amplasează în afara

suprafețelor de semînțiș, iar arbori folosiți pentru ancorare se vor proteja cu manșoane;

- nu se vor amenaja depozite de carburanți în pădure și în apropierea cursurilor de apă;

- nu se vor executa în pădure lucrări de reparații a motoarelor, de schimbare a uleiului și încărcare a rezervoarelor auto cu combustibil;

- se interzice deversarea în apele de suprafață, apele subterane, evacuarea pe sol și depozitarea în condiții necorespunzătoare a uleiurilor uzate;

- este interzisă stocarea/depozitarea temporară a deșeurilor în pădure;

- se interzice folosirea utilajelor cu șenile la operațiunea de scosul-apropiatul materialului lemnos;

- se vor utiliza numai căile de acces și cele de transport forestier aprobate și prevăzute

în planul de situație;

- în cazul unei amenințări iminente cu un prejudiciu asupra mediului sau în cazul producerii unui prejudiciu asupra mediului, se vor respecta și aplica prevederile OUG. nr.68/2007. În termen de două ore de la luarea la cunoștință a apariției amenințării, trebuie să informeze ANPM, Autoritatea pentru Protecția Mediului locală;

- să instruiască personalul de exploatare asupra măsurilor de protecție a mediului, a obligațiilor și responsabilităților ce le revin, precum și a condițiilor impuse prin prezentul studiu de evaluare adecvată;

- să ia toate măsurile de: prevenire și stingere a incendiilor, iar în caz de incendiu să intervină la stingerea incendiilor cu utilaje proprii și personalul muncitor existent până la intervenția altor autorități;

- prevenirea apariției focarelor de infestare a lemnului și a pădurii în parchetele de exploatare și în platformele primare.

- În RONPA0236 Peștera din Valea Cobășelului ne se vor efectua lucrări de conducere sau exploatare a masei lemnoase și nici alte activități care pot genera un impact asupra rezervației naturale.

### **8.2.2 Protecția împotriva doborâturilor și rupturilor de vânt și de zăpadă**

În ultimul deceniu s-au semnalat doborâtori și rupturi de vânt și zăpadă în arboretele din cuprinsul fondului forestier al U.P.VIII Măriile din cadrul Ocolului Silvic Izvorul Someșului Mare RA.

Având în vedere că pagubele produse în cazul unor asemenea calamități sunt însemnate, cu consecințe în plan economic și silvicultural, se impune adoptarea unor măsuri în scopul prevenirii lor. Acestea se referă la realizarea de arborete optim amestecate, în așa fel încât proporția speciilor rezistente în compoziția arboretelor să fie de cel puțin 30%.

- asigurarea unei diversități genetice avansate, după modelul structurii genetice a arboretelor naturale, ceea ce se poate realiza prin promovarea regenerării naturale;

- la împăduriri se recomandă folosirea de material de proveniență strict locală,

aplicând scheme de plantare largi;

- parcurgerea arboretelor cu lucrări de îngrijire, puternice în tinerețe, apoi moderate și slabe la vârste mai mari;

- formarea de liziere rezistente, pe o distanță egală cu 1-2 înălțimi de arbore. Această bandă va fi rărită în mod intens încă din tinerețe, pentru ca arborii să-și formeze o înrădăcinare puternică și coroane bine dezvoltate;

- se recomandă măsuri de igienizare a pădurilor, de protejare a semințurilor și a arboretelor de posibile degradări cauzate de exploatare, de menținere a unor consistențe pline, ceea ce favorizează realizarea de arborete sănătoase, cu capacitate sporită de rezistență la solicitări cauzate de vânturi puternice sau zăpezi abundente.

### **8.2.3. Protecția împotriva incendiilor**

Având în vedere că pagubele posibile să se producă în cazul unor asemenea calamități sunt foarte mari atât din punct de vedere economic, silvicultural cât și ecologic, se impune adoptarea unor măsuri în scopul prevenirii lor, măsuri ce se referă la:

- interzicerea focului în locuri neamenajate și nesupravegheate;

- accesul mijloacelor de transport auto factor important de risc pentru poluarea pădurii și în consecință pentru degradarea rapidă a acesteia trebuie limitat strict la capacitatea locurilor special amenajate pentru parcare și supravegheat atent în scopul deversării de rezidui în pădure.

- dotarea zonelor de agrement cu pichete de incendiu, corespunzător echipate;

- efectuarea de controale periodice pentru a verifica starea acestor pichete și modul în care personalul silvic de teren cunoaște atribuțiile ce-i revin în caz de incendiu;

- crearea unor poteci sau drumuri de pământ pe culmile principale ale acestei unități, acolo unde nu există poteci de acces în vecinătatea și interiorul zonelor predispușe la incendii, în caz de secetă prelungită;

- supravegherea de către personalul silvic de teren a lucrărilor de cultură și exploatare, sub aspectul respectării normelor P.S.I.;

- amplasarea de panouri de avertizare în zonele frecventate de muncitori forestieri, precum și în apropierea cantoanelor;

- instruirea și supravegherea muncitorilor care lucrează în pădure, sub aspectul respectării normelor P.S.I.

Faptul că în ultimele decenii nu s-au semnalat incendii în arboretele din această unitate, se datorează în primul rând administrației, care a acordat importanța cuvenită problemelor de pază și protecție împotriva incendiilor. Grijă avută până în prezent pe această temă, trebuie să constituie ca și până acum, o preocupare permanentă pentru ocol.

### **8.2.4. Protecția împotriva bolilor și a altor dăunători**

Pe teritoriul fondului forestier al U.P.VIII Măriile din cadrul Ocolului Silvic Izvorul Someșului Mare RA, în ultimele decenii nu s-au semnalat atacuri provocate de insecte și ciuperci. Totuși, pentru întărirea rezistenței arboretelor la acțiunea bolilor și dăunătorilor, se impun unele măsuri și anume:

- optimizarea structurii ecologice și genetice a arboretelor prin promovarea arboretelor cu structuri naturale, amestecate, care sunt în general mult mai rezistente, comparativ cu arboretele pure, echiene, această constatare fiind justificată și sub raport ecologic;

- reconstrucția ecologică a tuturor arboretelor cu structuri deteriorate și formarea de noi arborete cu structuri apropiate de cele naturale, optim structurate

- sub raport ecologic și genetic, amestecate, cu subarboret bogat, promovând proveniențele locale, rezistente la boli și dăunători;

- protejarea și reintroducerea faunei entomofage corespunzătoare pădurilor naturale (păsări entomofage, furnici, etc.);

- evitarea acțiunilor antropice care afectează rezistența arboretelor la boli și dăunători (pășunat, tehnologii de exploatare neecologice, etc.);

- când sunt necesare, se vor planifica numai combateri biologice și integrate prin care să nu fie deteriorată structura faunei de pădure și calitatea altor factori de mediu sau a resurselor alimentare și medicinale din fondul forestier.

Personalul de teren de la ocolul silvic va executa lucrări de depistare și control, conform instrucțiunilor în vigoare. Prin controlul fitosanitar al arboretelor, se vor identifica dăunătorii, suprafața pe care s-au răspândit, precum și intensitatea atacului, întocmindu-se o evidență a unităților amenajistice afectate de dăunători.

În cazul apariției dăunătorilor sau a bolilor, acestea fiind insecte xilofage și defoliatoare sau ciuperci xilofage, se vor lua măsurile necesare pentru preîntâmpinarea răspândirii acestora, localizarea și combaterea eficientă a lor.

### 8.2.5. Măsuri de gospodărire a arboretelor cu uscure anormală

Cu ocazia lucrărilor de descriere parcelară, pe teritoriul fondului forestier al U.P.VIII Măriile din cadrul Ocolului Silvic Izvorul Someșului Mare RA nu au fost identificate arborete cu fenomene de uscure.

Având în vedere cele menționate, este totuși necesară adoptarea unor măsuri de prevenire și combatere, ce constau în:

- extragerea la timp a exemplarelor uscate;

- menținerea în arborete a unor consistențe pline;

- cultivarea speciilor din ecotipul local corespunzătoare tipurilor naturale fundamentale de pădure indicate de stațiune;

- evitarea tăierilor rase, favorizându-se regenerarea naturală la adăpostul arboretului rămas; acolo unde este cazul, regenerarea naturală va fi ajutată prin executarea de plantații cu specii din ecotipul local, astfel încât desimea arboretului să nu scadă sub cea optimă;

- combaterea dăunătorilor și bolilor în astfel de arborete (dacă este cazul) se va face prin metode biologice și integrate, excluzându-se în totalitate intervențiile cu substanțe chimice (pesticide) care afectează echilibrul ecologic.

### 8.2. Calendarul implementării și monitorizării măsurilor de reducere a impactului

În perioada implementării planului de amenajament, beneficiarul va împuternici/subcontracta o persoană abilitată/specializată din cadrul unității/firme specializate/persoane fizice cu cunoștințe vaste atât în biologie cât și în silvicultură pentru implementarea măsurilor de reducere a impactului.

#### Planul de implementare a măsurilor de reducere a impactului asupra mediului

Tabel 59

Factor monitorizat	Parametri monitorizați	Perimetrul analizat	Scop
Sucesiunea vegetației în ariile exploatare	Tipuri de vegetație	Unitatea amenajistică din amenajament	Respectarea planurilor de exploatare conform cu prevederile
Metoda de exploatare	Tipul de exploatare aplicat	Unitatea amenajistică din amenajament	Respectarea metodei de exploatare conform cu prevederile



Raport de mediu pentru  
Amenajamentul silvic al fondului forestier proprietate publică și privată aparținând comunei Șanț

Floră/habitate	Starea de conservare	Unitatea amenajistică din amenajament	Respectarea condițiilor și măsurilor impuse atât prin amenajamentul silvic analizat cât și prin măsurile de reducere a impactului prevăzute în evaluarea adecvată întocmită pentru aria naturală protejată
Deșeuri	Cantități de deșeuri generate, mod de eliminare/valorificare	Unitatea amenajistică din amenajament	Minimizarea cantităților de deșeuri rezultate în urma implementării obiectivelor prevăzute în amenajamentul silvic analizat

**Programul de monitorizare a măsurilor de conservare/reducere a impactului**

Tabel 60

ANPIC afectată (COD, nume)	Obiectiv de conservare/ Specia/habitatul afectat/parametru	Forma de impact	Măsura de reducere	Perioada implementării măsurii	Locația măsurii	Indicatori de monitorizare	Unități de măsură	Frecvența monitorizării	Locații de monitorizare	Durata monitorizării	Grad de eficacitate a măsurii	Buget	Responsabil monitorizare
ROSPA0085 Munții Rodnei	<i>Dendrocopos leucotos</i> <i>Dryocopus martius</i> <i>Ficedula albicollis</i>	perturbarea speciilor	MS1- MS9	01 Aprilie- 31 Iulie a fiecărui an	în toate u.a.-urile parcurse cu lucrări în situri	nr. și suprafața lucrărilor în perioada cu restricții	nr., ha	anual	u.a.-urile parcurse cu lucrări în sit	10 ani	ridicat		OS Izvorul Someșului Mare
ROSPA0085 Munții Rodnei	<i>Lanius collurio</i> <i>Aquila pomarina</i>	perturbarea speciilor		anual	în toate u.a.-urile parcurse cu lucrări în situri	nr. arbori morți doborâți/căzuți /ha și nr. arbori de biodiversitate lăsați în parcelă	nr./ha,	anual	în toate u.a.-urile parcurse cu lucrări în sit	10 ani	ridicat		OS Izvorul Someșului Mare

Obligația monitorizării revine titularului planului. Monitorizarea va avea ca scop:

- urmărirea modului în care sunt respectate prevederilor amenajamentului silvic;
- urmărirea modului în care sunt respectate recomandările prezentei evaluări adecvate;
- urmărirea modului în care sunt puse în practică prevederilor amenajamentului silvic
  - corelate cu recomandările prezentei evaluări adecvate;
  - urmărirea modului în care sunt respectate prevederilor legislației de mediu cu privire la evitarea poluărilor accidentale și intervenția în astfel de cazuri.

Stabilirea responsabilităților aplicării prevederilor amenajamentului silvic și a punerii în practică a recomandărilor prezentei evaluări adecvate revine titularului planului - Ocolul Silvic Izvorul Someșului Mare RA.

În condițiile în care ocolul silvic va contracta cu terți diverse lucrări care se vor executa în cadrul amenajamentului silvic, este direct răspunzător de respectarea de către aceștia a prevederilor amenajamentului și a recomandărilor prezentei evaluări adecvate.

## **9. EXPUNEREA MOTIVELOR CARE AU CONDUS LA SELECTAREA VARIANTELOR ALESE**

Lipsa măsurilor de gospodărire poate duce la declanșarea unor succesiuni nedorite, către alte tipuri de habitate. Astfel, măsurile de gospodărire propuse urmăresc dirijarea dinamicii pădurilor în sensul perpetuării acestora, nu numai ca tip de ecosistem (ecosistem forestier), dar mai ales ca ecosistem cu o anumită compoziție și structură.

În continuare se vor enumera câteva din consecințele neimplementării reglementărilor amenajamentului silvic:

- dezvoltarea haotică a arboretelor, cu proliferarea speciilor invazive, puțin productive și de calitate inferioară;
- îmbătrânirea arboretelor fapt ce ar face dificilă regenerarea acestora;
- degradarea și uscarea arborilor;
- neefectuarea tăierilor de igienă sau neridicarea la timp a arborilor căzuți în urma doborâurilor și rupturilor de vânt și zăpadă ar putea conduce la proliferarea unor populații de dăunători cu efecte dezastruoase asupra echilibrului pădurii;
- deteriorarea aspectului peisagistic;
- orice perturbare în viața pădurii ar avea efecte și asupra celorlalți factori ai mediului (apă, sol, climă, biodiversitate) dar și asupra speciilor ce își au habitatul sau își procură hrana din pădure;
- degradarea stării fitosanitare a arboretelor (pădurilor) din cuprinsul ariilor protejate, precum și a celor învecinate;
- presiunea antropică asupra arboretelor;
- pierderi economice importante;
- obținerea de arborete cu o structură dezzechilibrată pe clase de vârstă cu consecințe asupra conținutului pădurii;
- anularea competiției interspecifice;
- scăderea calitativă a materialului lemnos;
- neasigurarea satisfacerii neîntrerupte a nevoilor de lemn.

Neimplementarea reglementărilor amenajamentului silvic nu ar duce în nici un caz la ameliorarea stării factorilor de mediu, ci dimpotrivă la neîndeplinirea obiectivelor social - ecologice și economice ale pădurii.

### 9.1. Alternativa zero - varianta în care nu se aplică prevederile amenajamentului silvic

Strategia de Silvicultură pentru Uniunea Europeană realizată de Comisia Europeană pentru coordonarea tuturor activităților legate de utilizarea pădurilor la nivel UE cuprinde cadrul pentru activitatea Comunității în acest domeniu. În secțiunea privind „Conservarea biodiversității pădurii” preocupările la nivelul biodiversității sunt clasificate în trei categorii: *conservare, utilizare durabilă și beneficii echitabile ale folosirii resurselor genetice ale pădurii.*

*Utilizarea durabilă* se referă la menținerea unei balanțe stabile între funcția socială, cea economică și serviciul adus de pădure diversității biologice. Interzicerea de principiu a executării lucrărilor silvice datorită prezenței unui sit Natura 2000 poate avea un efect negativ, deoarece, silvicultura face parte din peisajul rural, iar dezvoltarea durabilă a acestuia este esențială. Obiectivele comune și anume al conservării pădurilor naturale, dezvoltarea fondului forestier, conservarea speciilor de floră și faună din ecosistemele forestiere, vor fi imposibil de atins în lipsa unei colaborări între comunitate, autoritățile locale, silvicultori, cercetători. Rolul silviculturii este extrem de important ținând cont de faptul că o mare parte a diversității biologice din România se află în ecosistemele forestiere, iar administrarea de zi cu zi a acestor ecosisteme din arii protejate, inclusiv situri Natura 2000, se face conform legislației în vigoare de către silvicultori prin structuri special constituite.

Administrarea fondului forestier este reglementată de prevederile codului silvic (Legea 46/2008 cu completările și modificările ulterioare). Conform Legii nr. 46/2008 (Codul Silvic al României), amenajamentul silvic reprezintă documentul de bază în gestionarea și gospodărirea pădurilor, cu conținut tehnico-organizatoric și economic, fundamentat ecologic, iar amenajarea pădurilor este ansamblul de preocupări și măsuri menite să asigure aducerea și păstrarea pădurilor în stare corespunzătoare din punctul de vedere al funcțiilor ecologice, economice și sociale pe care acestea le îndeplinesc.

Atât din studiile silvice existente cât și din cercetările care au stat la baza întocmirii prezentei evaluări de mediu a rezultat faptul că neaplicarea unor lucrări silvice cuprinse în amenajamentul silvic ar genera efecte negative asupra dezvoltării atât a pădurii (arbori și celelalte specii de plante) cât și a speciilor din fauna sălbatică care habitează în ecosistemele forestiere.

În situația neimplementării planurilor, și implicit în neexecutarea lucrărilor de îngrijire, pot apărea următoarele efecte: *menținerea în arboret a unor specii nerepresentative, menținerea unei structuri orizontale și verticale atipice* situații în care starea de conservare rămâne nefavorabilă sau parțial favorabilă.

Neimplementarea prevederilor Amenajamentului Silvic, poate duce la următoarele fenomene negative cu implicații semnificative în viitor:

- simplificarea compoziției arboretelor, în sensul încurajării ocupării terenului de către
- specii cu putere mare de regenerare, necorespunzătoare tipului natural fundamental
- (arborete derivate);
- dezechilibre ale structurii pe clase de vârstă care afectează continuitatea pădurii;
- degradarea stării fitosanitare a acestor arborete precum și a celor învecinate;
- menținerea unei structuri simplificate, monotone, de tip continuu;
- scăderea calitativă a lemnului și a resurselor genetice a viitoarelor generații de pădure,
- datorită neefectuării lucrărilor silvice;
- forțarea regenerărilor artificiale în dauna celor naturale cu repercursiuni negative în ceea ce privește caracterul natural al arboretului;
- dificultatea accesului în zonă și presiunea antropică asupra arboretelor accesibile din

- punctul de vedere al posibilităților de exploatare în condițiile inexistenței unor surse alternative;
- pierderi economice importante.

### **9.2 Alternativa unu - varianta în care se aplică prevederile Amenajamentului silvic**

Peste suprafața teritorială a U.P. VII COBĂȘEL - ZMEU se suprapune parțial (728,4 ha) aria de protecție specială avifaunistică ROSPA0085 – Munții Rodnei constituită în baza HG nr. 1284 din 24.10.2007.

Implementarea unui management silvic eficient, cu accent pe menținerea tipului natural fundamental de pădure și stabilirea unui ciclu de producție de 110 de ani pentru arboretele incluse în SUP J, conduc la menținerea diversității biologice specifice, la asigurarea unei stări favorabile de conservare a habitatelor de pădure și la asigurarea condițiilor de habitat pentru speciile de interes conservativ.

La elaborarea prezentului studiu s-a avut în vedere armonizarea conformă a Amenajamentul silvic al fondului forestier proprietate publică aparținând comunei Șanț, cu *Planul de management și Regulamentul Parcului Național Munții Rodnei, al ROSCI0125 Munții Rodnei, al ROSPA0085 Munții Rodnei și al celorlate categorii de arii naturale protejate de interes național incluse* prin preluarea măsurilor de management conservativ destinate habitatelor și speciilor de interes comunitar evaluate ca fiind prezente sau potențial prezente în zona fondului forestier analizat.

Se constată că prin amenajament s-a promovat îmbinarea în mod cât mai armonios a potențialului bioproductiv și ecoproductiv al ecosistemelor forestiere cu cerințele actuale ale societății umane, fără a altera biodiversitatea, natura și stabilitatea pădurilor, urmărindu-se în principal obiective ecologice, sociale și economice.

De asemenea, se constată că la planificarea lucrărilor silvice s-a avut în vedere pe cât posibil diversificarea structurii arboretelor și promovarea genotipurilor și ecotipurilor valoroase prin regenerarea naturală a pădurii, respectiv menținerea unei acoperiri permanente a solului cu specii de arbori în diferite stadii de vegetație.

Având în vedere aspectele menționate mai sus, se constată că asigurarea managementului conservativ a fost realizată încă de la faza de elaborare a amenajamentului silvic, în acord cu normele de amenajare a fondului forestier aflate în vigoare.

### **9.2. Metode utilizate pentru culegerea informațiilor privind speciile și habitatele de interes comunitar afectate/potențial afectate ca urmare a implementării planului**

Întocmirea Raportului de mediu și a studiului de evaluare adecvată adecvată prezent s-a realizat prin parcurgerea următoarelor etape:

#### **a. Etapa de planificare și documentare**

În prima etapă, după solicitarea intenției beneficiarului s-a trecut la planificarea lucrărilor necesare în raport cu procedura de avizare aplicată.

După preluarea documentației tehnice s-a trecut la documentarea bibliografică pentru colectarea informațiilor relevante legate de ariile protejate vizate, în ceea ce privește aspectele ecologice ale speciilor și habitatelor de interes comunitar (reprezentare, mărimea populațiilor, habitate preferate, etologie, vulnerabilități etc.).

În urma acestei etape s-au obținut trei seturi de informații, unul privind specificațiile tehnice ale planului de amenajament propus, unul privind speciile și habitatele de interes din ROSPA0085 Munții Rodnei, ROSCI0125 Munții Rodnei și Parcul Național Munții Rodnei posibil

a fi afectate de proiect și un set de informații geografice legate de amplasamentul propus pentru proiect.

O sursă importantă de documentare au reprezentat-o Planurile de management al ariilor naturale protejate.

### b. Etapa de teren

Colectarea datelor de pe terenul propus pentru amplasamentul planului s-a realizat prin parcurgerea traseului acestora, orientarea în teren fiind realizată cu ajutorul dispozitivelor GPS, în același timp realizându-se observații și pentru suprafața învecinată.

Datele colectate au vizat atât prezența habitatelor și speciilor de interes comunitar cât și caracteristicile terenurilor studiate (configurația terenului, natura vegetației, regimul hidrologic, pedologie).

Pentru monitorizarea faunei perimetrului implicat în realizarea planului s-a utilizat metoda observației directe (marș) pe relevee de dispuse de-a lungul unor transecte pe lungimea perimetrului implicat. Principiul acestei metode constă în faptul că, în ecosisteme deschise sau acoperite, în tot cursul anului, pe o fâșie (transect), de o lungime și o lățime dinainte stabilite, se numără indivizii unei singure specii sau indivizii mai multor specii, care trăiesc, cuibăresc sau se afla în trecere pe suprafața acestui biotop.

Etapa de teren a cuprins mai multe sesiuni de observații, în perioada August 2022- Iunie 2023.

### c. Etapa de birou

În această etapă s-au prelucrat și analizat datele. Informațiile culese din teren s-au corelat cu cele obținute în etapa de documentare pentru estimarea impactului proiectului asupra integrității ariilor naturale protejate.

Estimarea impactului s-a realizat atât pe termen scurt cât și pe termen lung, luând în considerare un set de indicatori cheie.

Evaluarea impactului s-a bazat atât pe experiența unor studii similare executate de evaluator cât și pe rezultatele unor studii valoroase orientate direct asupra habitatelor forestiere de interes comunitar

Informații privind specialiștii implicați în elaborarea studiului de evaluare adecvată

Tabel 61

Nume organizații/ instituții/ specialiști	Alte PP pentru care a fost elaborat studiul EA	Perioada elaborării studiului EA	Tipul de expertiză (ex. expert habitate forestiere	Descrierea experienței
analist de mediu Cengher Călin Bogdan		Aprilie 2023 – August 2023	expert procedură de mediu, GIS, activități cu impact antropic	conform CV- urilor anexate
ing. silvic Rareș Buian			expert habitate forestiere	
ecolog Petrescu Mihai – Ciprian			expert habitate și specii de interes comunitar	

## 10. MONITORIZAREA IMPLEMENTĂRII MĂSURILOR PROPUSE ÎN PREZENTUL PLAN

În perioada implementării planului de amenajament, beneficiarul va împuternici/subcontracta o persoană abilitată/specializată din cadrul unității/firme specializate/persoane fizice cu cunoștințe vaste atât în biologie cât și în silvicultură pentru implementarea măsurilor de reducere a impactului.

Obligația monitorizării revine titularului planului. Monitorizarea va avea ca scop:

- urmărirea modului în care sunt respectate prevederilor amenajamentului silvic;
- urmărirea modului în care sunt respectate recomandările prezentei evaluări adecvate;
- urmărirea modului în care sunt puse în practică prevederilor amenajamentului silvic
- corelate cu recomandările prezentei evaluări adecvate;
- urmărirea modului în care sunt respectate prevederilor legislației de mediu cu privire la evitarea poluărilor accidentale și intervenția în astfel de cazuri.

Stabilirea responsabilităților aplicării prevederilor amenajamentului silvic și a punerii în practică a recomandărilor prezentei evaluări adecvate revine titularului planului.

În condițiile în care ocolul silvic va contracta cu terți diverse lucrări care se vor executa în cadrul amenajamentului silvic, este direct răspunzător de respectarea de către aceștia a prevederilor amenajamentului și a recomandărilor prezentei evaluări adecvate.

### 10.1. Programul de monitorizare

- monitorizarea permanentă a măsurilor propuse pentru reducerea impactului asupra habitatelor și speciilor de interes comunitar, în vederea aplicării lor corecte, complete și la timp.
- monitorizarea modului în care se respectă prevederile amenajamentului;
- monitorizarea modului în care se pun în practică prevederile amenajamentului;
- monitorizarea respectării legislației de mediu.

Pentru asigurarea monitorizării efectelor asupra speciilor și habitatelor de interes comunitar se stabilesc un set de indicatori de mediu (în corelare cu indicatori naționali de monitorizare a mediului), iar prin criteriul de evaluare propus se cuantifică eficiența măsurilor de implementare a amenajamentului:

Tabel 62

Obiective relevante de mediu (OR)	Indicatori propuși	Ținte	Frecvența de monitorizare/ Competența
OR. 1. Protecția fondului forestier	<b>Indicatori de calitate fond forestier</b> -Tăieri de masă lemnoasă (mc/an, inclus tăieri principale, secundare, inclusiv igienă, tăieri speciale de conservare ) -regenerări, împăduriri (ha/an)	-Respectarea planurilor de exploatare și regenerare a pădurii conform amenajamentului silvic cu reglementare de mediu - respectarea cantității de masă lemnoasă exploatare prevăzute în amenajamentele silvice cu reglementare de mediu	ANUAL / Ocolul Silvic Izvorul Someșului Mare RA Administratorul ariei naturale protejate  ANUAL / Ocolul Silvic Izvorul Someșului Mare RA
OR.2 Menținerea stării favorabile/refacerea	Număr măsuri respectate din planul de management arie naturală protejată și modul de	- Specii și habitate în stare favorabilă de conservare prin: -	ANUAL / Ocolul Silvic Izvorul

Raport de mediu pentru  
Amenajamentul silvic al fondului forestier proprietate publică și privată aparținând comunei Șanț

stării favorabile de conservare specii și habitate de interes comunitar	implementare (inclusiv raportare număr <u>arbori rămași în picioare în parchete după finalizare tratamente de regenerare – cu vârstă și diametre</u> )	asigurarea structurii naturale a pădurilor, - asigurarea structurilor echilibrate pe clase de vârstă a arboretelor , minim cu pondere normală a arboretelor din ultimele clase, cu nivel ridicat al biodiversității.	Someșului Mare RA Administratorul ariei naturale protejate
---	--	--	---

De asemenea monitorizarea Amenajamentului silvic al fondului forestier al U.P.VIII Măriile din cadrul Ocolului Silvic Izvorul Someșului Mare RA se va realiza conform următorului program de monitorizare prezentat în tabelul următor:

Tabel 63

Obiective	Indicatori de monitorizare	Frecvența de monitorizare
Monitorizarea lucrărilor de ajutorare a regenerărilor naturale	1. Suprafața anuală parcursă cu lucrări de ajutorare a regenerărilor naturale	anual
Monitorizarea suprafețelor regenerate	1. Suprafața regenerată anual, din care: - Regenerări naturale - Regenerări artificiale (impăduriri+completări)	anual
Monitorizarea lucrărilor de ajutorare și conducere a arboretelor tinere	1. Suprafața anuală parcursă cu degajări 2. Suprafața anuală parcursă cu curățiri 3. Volumul de masă lemnoasă recoltat prin aplicarea curățirilor 4. Suprafața anuală parcursă cu rărituri 5. Volumul de masă lemnoasă recoltat prin aplicarea răriturilor.	anual
Monitorizarea lucrărilor speciale de conservare	1. Suprafața anuală parcursă cu lucrări de conservare 2. Volumul de masă lemnoasă recoltat prin aplicarea lucrărilor de conservare.	anual
Monitorizarea aplicării tratamentelor silvice	1. Suprafața anuală parcursă cu lucrări de produse principale 2. Volumul de masă lemnoasă recoltat prin aplicarea tăierilor de produse principale.	anual
Monitorizarea tăierilor de igienizare a pădurilor	1. Suprafața anuală parcursă cu tăieri de igienizare 2. Volumul de masă lemnoasă recoltat prin aplicarea tăierilor de igienizare.	anual
Monitorizarea stării de sănătate a arboretelor	1. Suprafețe infestate cu dăunători.	anual



Raport de mediu pentru  
Amenajamentul silvic al fondului forestier proprietate publică și privată aparținând comunei Șanț

Monitorizarea impactului presiunii antropice asupra arboretelor	1. Volumul de masă lemnoasă tăiată ilegal.	anual
---	--	-------

**10.2. Calendarul privind implementarea și monitorizarea măsurilor de reducere a impactului asupra speciilor și habitatelor**

Tabel 64

ANPIC afectată (COD, nume)	Obiectiv de conservare/ Specia/habitatul afectat/parametru	Forma de impact	Măsura de reducere	Perioada implementării măsurii	Locația măsurii	Indicatori de monitorizare	Unități de măsură	Frecvența monitorizării	Locații de monitorizare	Durata monitorizării	Grad de eficacitate a măsurii	Buget	Responsabil monitorizare
ROSPA0085 Munții Rodnei	<i>Dendrocopos leucotos</i> <i>Dryocopus martius</i> <i>Ficedula albicollis</i>	perturbarea speciilor	MS2	01 Aprilie- 31 Iulie a fiecărui an	în toate u.a.-urile parcurse cu lucrări în situri	nr. și suprafața lucrărilor în perioada cu restricții	nr., ha	anual	u.a.-urile parcurse cu lucrări în sit	10 ani	ridicat		OS Izvorul Someșului Mare
ROSPA0085 Munții Rodnei	<i>Lanius collurio</i> <i>Aquila pomarina</i>	perturbarea speciilor	MS9	anual	în toate u.a.-urile parcurse cu lucrări în situri	nr. arbori morți doborâți/căzuți /ha și nr. arbori de biodiversitate lăsați în parcelă	nr./ha,	anual	în toate u.a.-urile parcurse cu lucrări în sit	10 ani	ridicat		OS Izvorul Someșului Mare

În perioada implementării planului de amenajament, beneficiarul va împuternici/subcontracta o persoană abilitată/specializată din cadrul unității/firme specializate/persoane fizice cu cunoștințe vaste atât în biologie cât și în silvicultură pentru implementarea măsurilor de reducere a impactului.

**Planul de implementare a măsurilor de reducere a impactului asupra mediului**

Tabel 65

Factor monitorizat	Parametri monitorizați	Perimetrul analizat	Scop
--------------------	------------------------	---------------------	------

Raport de mediu pentru  
Amenajamentul silvic al fondului forestier proprietate publică și privată aparținând comunei Șanț

Sucesiunea vegetației în ariile exploatare	Tipuri de vegetație	Unitatea amenajistică din amenajament	Respectarea planurilor de exploatare conform cu prevederile amenajamentului silvic
Metoda de exploatare	Tipul de exploatare aplicat	Unitatea amenajistică din amenajament	Respectarea metodei de exploatare conform cu prevederile amenajamentului silvic
Floră/habitate	Starea de conservare	Unitatea amenajistică din amenajament	Respectarea condițiilor și măsurilor impuse atât prin amenajamentul silvic analizat cât și prin măsurile de reducere a impactului prevăzute în evaluarea adecvată întocmită pentru aria naturală protejată
Deșeuri	Cantități de deșeuri generate, mod de eliminare/valorificare	Unitatea amenajistică din amenajament	Minimizarea cantităților de deșeuri rezultate în urma implementării obiectivelor prevăzute în amenajamentul silvic analizat

**10.3. Planul de implementare a măsurilor de reducere a impactului asupra ecosistemelor forestiere**

Tabel 66

Obiective relevante de mediu (OR)	Indicatori propuși	Ținte	Frecvența de monitorizare/ Competența
OR. 1. Protecția fondului forestier	<b>Indicatori de calitate fond forestier</b> -Tăieri de masă lemnoasă ( <b>mc/an</b> , inclus tăieri principale, secundare, inclusiv igienă, tăieri speciale de conservare )  -regenerări, împăduriri ( <b>ha/an</b> )	- Respectarea planurilor de exploatare și regenerare a pădurii conform amenajamentului silvic cu reglementare de mediu	ANUAL / Ocolul Silvic Izvorul Someșului Mare RA; Administratorul ariei naturale protejate

Raport de mediu pentru  
Amenajamentul silvic al fondului forestier proprietate publică și privată aparținând comunei Șanț

	Tipul de exploatare  Metoda de exploatare	- respectarea cantității de masă lemnoasă exploatare prevăzute în amenajamentele silvice cu reglementare de mediu  Respectarea tipului de exploatare aplicat, conform planului aprobat  Respectarea metodei de exploatare conform cu prevederile amenajamentului silvic	ANUAL / Ocolul Silvic Izvorul Someșului Mare RA  Administratorul ariei naturale protejate  Administratorul ariei naturale protejate
OR.2 Menținerea stării favorabile/refacerea stării favorabile de conservare specii și habitate de interes comunitar	Număr măsuri respectate din planul de management arie naturală protejată și modul de implementare ( inclusiv raportare număr arbori rămași în picioare în parchete după finalizare tratamente de regenerare – cu vârstă și diametre )	- Specii și habitate în stare favorabilă de conservare prin: - asigurarea structurii naturale a pădurilor, - asigurarea structurilor echilibrate pe clase de vârstă a arboretelor, minim cu pondere normală a arboretelor din ultimele clase, cu nivel ridicat al biodiversității.	ANUAL / Ocolul Silvic Izvorul Someșului Mare RA, Administratorul ariei naturale protejate
OR.3 Managementul deșeurilor	Cantități de deșeuri generate, mod de eliminare/valorificare	Minimizarea cantităților de deșeuri rezultate în urma implementării obiectivelor prevăzute în amenajamentul silvic analizat	ANUAL / Ocolul Silvic Izvorul Someșului Mare RA, Administratorul ariei naturale protejate

#### 10.4. Programul de monitorizare a măsurilor de reducere a impactului asupra ecosistemelor forestiere

Monitorizarea amenajamentului silvic al U.P.VIII Măriile din cadrul Ocolului Silvic Izvorul Someșului Mare RA se va realiza conform următorului program de monitorizare prezentat în tabelul următor.

Tabel 67

Obiective	Indicatori de monitorizare	Frecvența de monitorizare
-----------	----------------------------	---------------------------

Raport de mediu pentru  
Amenajamentul silvic al fondului forestier proprietate publică și privată aparținând comunei Șanț

OR. 1. Protecția fondului forestier	-Tăieri de masă lemnoasă (mc/an, inclus tăieri principale, secundare, inclusiv igienă, tăieri speciale de conservare )	anual
	-regenerări, împăduriri (ha/an)	anual
	Tipul de exploatare	anual
	Metoda de exploatare	anual
OR.2 Menținerea stării favorabile/refacerea stării favorabile de conservare specii și habitate de interes comunitar	Număr măsuri respectate din planul de management arie naturală protejată și modul de implementare ( inclusiv raportare număr arbori rămași în picioare în parchete după finalizare tratamente de regenerare – cu vârstă și diametre )	anual
Monitorizarea lucrărilor de ajutorare a regenerărilor naturale	1.Suprafața anuală parcursă cu lucrări de ajutorare a regenerărilor naturale	anual
Monitorizarea suprafețelor regenerare	1.Suprafața regenerată anual, din care: - Regenerări naturale - Regenerări artificiale (împăduriri+completări)	anual
Monitorizarea lucrărilor de ajutorare și conducere a arboretelor tinere	1. Suprafața anuală parcursă cu degajări 2. Suprafața anuală parcursă cu curățiri 3. Volumul de masă lemnoasă recoltat prin aplicarea curățirilor 4. Suprafața anuală parcursă cu rărituri 5. Volumul de masă lemnoasă recoltat prin aplicarea răriturilor.	anual
Monitorizarea lucrărilor speciale de conservare	1. Suprafața anuală parcursă cu lucrări de conservare 2. Volumul de masă lemnoasă recoltat prin aplicarea lucrărilor de conservare.	anual
Monitorizarea aplicării tratamentelor silvice	1. Suprafața anuală parcursă cu lucrări de produse principale 2. Volumul de masă lemnoasă recoltat prin aplicarea tăierilor de produse principale.	anual

Raport de mediu pentru  
Amenajamentul silvic al fondului forestier proprietate publică și privată aparținând comunei Șanț

Monitorizarea tăierilor de igienizare a pădurilor	1. Suprafața anuală parcursă cu tăieri de igienizare 2. Volumul de masă lemnoasă recoltat prin aplicarea tăierilor de igienizare.	anual
Monitorizarea stării de sănătate a arboretelor	1. Suprafețe infestate cu dăunători.	anual
Monitorizarea impactului presiunii antropice asupra arboretelor	1. Volumul de masă lemnoasă tăiată ilegal.	anual

## 11. CONCLUZII

Obiectivele Amenajamentul silvic a U.P.VIII Măriile din cadrul OS Izvorul Someșului Mare R.A. coincid cu obiectivele generale ale rețelei Natura 2000, respectiv cu obiectivele de conservare a speciilor de păsări de interes comunitar. În cazul habitatelor acestora, planul de amenajament are ca obiectiv asigurarea continuității pădurii, promovarea tipurilor fundamentale de pădure, menținerea funcțiilor ecologice și economice ale pădurii așa cum sunt stabilite ele prin încadrarea în grupe funcționale și subunități de producție.

Obiectivele asumate de amenajamentul silvic pentru pădurile studiate sunt conforme și susțin integritatea rețelei Natura 2000 și conservarea pe termen lung a habitatelor forestiere identificate în zona studiată.

Lucrările propuse nu afectează negativ semnificativ starea de conservare a habitatelor forestiere pe termen mediu și lung și nici a altor specii sau habitate de interes comunitar din siturile Natura2000 ROSPA0085 Munții Rodnei, ROSCI0125 Munții Rodnei și Parcul National Munții Rodnei.

Prevederile amenajamentului silvic nu conduc la pierderi de suprafață din habitatele de interes comunitar sau a habitatelor avifaunei de interes conservativ.

Unele dintre lucrări precum completările, curățirile, rărituri au un caracter de ajutor în menținerea sau îmbunătățirea după caz a stării de conservare.

Aplicarea corectă și la timp a lucrărilor de îngrijire conduc la modificarea fizionomiei fitocenozelor forestiere, în sensul ca acestea să corespundă ca structură cu cea a habitatelor forestiere de interes comunitar putând fi incluse ulterior în această categorie.

Soluțiile tehnice alese contribuie la modificarea pe termen scurt a microclimatului local, respectiv al condițiilor de biotop, datorită modificărilor structurilor orizontale și verticale (retenție diferită a apei pluviale, regim de lumină diferențiat, circulația diferită a aerului).

Gospodărirea fondului forestier nu cauzează modificări fundamentale în ceea ce privește starea de conservare a populațiilor de mamifere.

Ansamblul de lucrări silvotehnice prevăzute în amenajamentul silvic nu va conduce la dereglarea populațiilor de păsări sălbatice, acestea reușind să se păstreze într-o stare bună de conservare. La această reușită contribuind și rețeaua foarte bogată de habitate disponibile pentru aceste specii.

Impactul lucrărilor silvotehnice prevăzute în prezentul plan pentru speciile de pești de interes comunitar este nesemnificativ.

Și impactul asupra creșterii și dezvoltării populațiilor speciilor de nevertebrate, de interes comunitar, a prevederilor amenajamentului silvic este unul nesemnificativ.

De asemenea, impactul asupra speciilor de păsări de interes comunitar este nesemnificativ dacă se respectă recomandările din prezentul studiu.

Managementul forestier adecvat, propus în amenajament, este în măsură să conserve suprafețele ocupate la ora actuală de pădure și pășune ca tipuri majore de ecosisteme precum și să păstreze conectivitatea în cadrul habitatelor ce vor putea astfel asigura perpetuarea în timp a biocenozelor naturale.

Așadar, prin măsurile propuse în planul luat în studiu nu se realizează un impact negativ asupra speciilor din ROSPA0085 Munții Rodnei sau din ariile naturale protejate învecinate - ROSCI0125 Munții Rodnei și Parcul National Munții Rodnei. În concluzie, măsurile propuse conduc la realizarea permanenței pădurii, prin conservarea speciilor existente.

De asemenea, implementarea planului nu va genera un impact negativ semnificativ asupra altor factori sau componente de mediu: apă, sol, aer.

## BIBLIOGRAFIE SELECTIVĂ

- Brînzan, T., Ed. (2013). Catalogul habitatelor, speciilor și siturilor Natura 2000 în România. București, Exclus Prod.
- Brînzan, T., Ed. (2013). Catalogul habitatelor, speciilor și siturilor Natura 2000 în România. București, Exclus Prod.
- Botnariuc, N., 1982, *Ecologie*, Ed. Didactică și Pedagogică, București
- Carcea, F., et. al., 2012, *Aspecte noi privind amenajarea și gospodărirea pădurilor incluse în ariile naturale protejate*, Editura Universității Transilvania din Bistrița-Năsăud
- Chiriță, C., Vlad, I., Păunescu, C., Pătrășcoiu, N., Roșu, C., Iancu, I., 1977: *Soluri și stațiuni forestiere vol. II - Stațiuni forestiere.*, Editura Academiei RSR, București
- CITES, 2017, Convention on International Trade in Endangered Species of Wild Fauna and Flora. <https://www.cites.org>
- Doniță, N. et. al, 1990 - *Tipuri de ecosisteme forestiere din România* - București
- Doniță N., Popescu A., Păucă-Comănescu M., Mihăilescu S., Biriș I. A., 2005 - *Habitatele din România*, Editura Tehnică - Silvică, București, 496 p
- Florescu, I., Nicolescu, N., 1996 - *Silvicultura, vol. I și II* - Editura Lux Libris, Bistrița-Năsăud
- Giurgiu, V., 2004 - *Silvologie, vol III B, Gestionarea durabilă a pădurilor României*, Editura Academiei Romane, București;
- Goriup, P., 2008, NATURA 2000 in Romania - Species Fact Sheets (Compilation). EU Phare Project on Implementation of Natura 2000 Network in Romania EU Phare EuropeAid/12/12160/D/SV/RO.
- Iorgu, I. Ș. and E. I. Iorgu (2008). Bush-crickets, crickets and grasshoppers from Moldavia (Romania). Iași, Editura PIM.
- Iorgu, I. Ș., et al. (2015). Ghid sintetic pentru monitorizarea speciilor de nevertebrate de interes comunitar din România. București.
- IUCN 2022. The IUCN Red List of Threatened Species. Version 2022-2. <<https://www.iucnredlist.org>>
- Leahu, I., 2001 - *Amenajarea pădurilor*. Editura Didactică și Pedagogică, București
- Moisă, C., - 2011, *Studiul de evaluare adecvată amenajamente silvice*, O.S. Penteleu, IRISILVA, Bistrița-Năsăud
- Mereďa, P., Hodálová, I., 2011, Cievnaté rastliny, In: Atlas druhov európskeho významu pre územia NATURA 2000 na Slovensku, Ambróz, L. et al. Slovart,. 36–119.
- Nicoară, A., - 2011, *Raport la studiul de evaluare adecvată a impactului amenajamentului silvic - păduri proprietate privată S.C. Scolopax SRL, Nehoiu, Județul Buzău, asupra sitului Natura 2000 SCI „Penteleu”*
- Răvăruț, M., Șerbănescu, I., Ștefureac, T., Todor, I., Țopa, E., Váczy, V., Velican, V., 1972, *Flora R.S.R.*, XII. Ed. Acad. R.S.R., București.
- Roug, S., 2010, EUNIS Biodiversity Database. European Environment Agency. Checklist dataset <https://doi.org/10.15468/wgd298> accessed via GBIF.org on 2019-08-08.



Săvulescu, T. (ed.), Buia, A., Ghișa, E., Grințesu, I., Gușuleac, M., Morariu, I., Nyárády, A., Nyárády, E.I., Paucă, A., Răvăruț, M., Țopa, E., 1960, *Flora R.P.R.*, VII. Ed. Acad. R.P.R., București: 639.

Săvulescu, T., Nyárády, E.I. (eds.), Grințesu, I., Paucă, A., Prodan, I., Șerbănescu, I., Zaharidi, C., 1966, *Flora R.P.R.*, XI. Ed. Acad. R.P.R., București.

Săvulescu, T., Nyárády, E.I., Beldie, A., Morariu, I., Nyárády, A., (eds.), Pop, E., Anghel, G., Beldie, A., Buia, A., Csűrös, S., Dobrescu, C., Gergely, I., Ghișa, E., Morariu, I., Nyárády, A., Papp, C., Paucă, A.,

Sârbu, I., Ștefan, N., Oprea, A., 2013, *Plante vasculare din România – Determinator ilustrat de teren*. Ed. Victor B Victor, București.

Șofletea, N., Curtu, L., 2007 - *Dendrologie*, Editura Universității Transilvania, Bistrița-Năsăud

Török, Z., et al. (2013). Ghid sintetic de monitorizare a speciilor comunitare de reptile și amfibieni din România. Tulcea, Editura Centrul de Informare tehnologică „Delta Dunării”.

Vlad, I. et al., 1997 - *Silvicultură pe baze ecosistemice*, Editura Academiei Române, București

Vlaicu, M., et al. (2013). Ghid pentru monitorizarea stării de conservare a peșterilor și speciilor de lilieci de interes comunitar din România. București, Ministerul Mediului și Schimbărilor Climatice.

\*\*\*, 1960: *Atlasul climatologic al României*, Editura Academiei Romane, București.

\*\*\*, 1992: *Geografia Romaniei - Volumul 4: Regiunile pericarpatice ale României*, Editura Academiei Romane, București.

\*\*\* 1986, 2000, *Norme tehnice în silvicultură (1-8)* Ministerul Apelor, Pădurilor și Protecției Mediului Inconjurător;

\*\*\* Raport de mediu - Amenajamentul silvic U.P. I Lepșa Zboina, 2010, SC Divori Prest SRL

\*\*\* *Legea 46/2008 - Codul Silvic*

\*\*\* *Ord. 504/20.07.2006 al M.A.P.D.R.*

\*\*\* *Planul de management și Regulamentul Parcului Național Munții Rodnei, al ROSCI0125 Munții Rodnei, al ROSPA0085 Munții Rodnei și al celorlate categorii de arii naturale protejate de interes național incluse*

### **Legislația de mediu cu implicații în gospodărirea pădurilor**

\* *Decretul 187/1990 de acceptare a Convenției privind protecția patrimoniului mondial, cultural și natural, adoptată de Conferința generală a Organizației Națiunilor Unite pentru Educație, Știință și Cultură la 16 noiembrie 1972 - M. Of. nr. 46/31.03.1990;*

\* *Legea nr. 13/1993 pentru ratificarea Convenției privind conservarea vieții sălbatice și a habitatelor naturale din Europa, Berna la 19.07.1979 - M. Of. nr. 62/25.03.1993;*

\* *Legea nr. 58/1994 pentru ratificarea Convenției privind diversitatea biologică, adoptată la Rio de Janeiro la 5 iunie 1994. M. Of. nr. 199/02.08.1999;*

\* *Legea nr. 5/2000 privind amenajarea teritoriului național - Secțiunea a III-a, zone protejate. - M. Of. nr. 152/12.04.2000;*

\* *Legea nr. 462/2001 pentru aprobarea Ordonanței de urgență a Guvernului nr. 236/2000 privind regimul ariilor naturale protejate, conservarea habitatelor naturale, a florei și faunei sălbatice. - M. Of. nr. 433/2.08.2001;*

\* *H.G. nr. 2151/ 2004 privind instituirea regimului de arie naturală protejată pentru noi zone M. Of. 38 din 12.01.2005;*

\* *ORDIN nr. 1198/2005 pentru actualizarea anexelor nr. 2, 3, 4 și 5 la Ordonanța de urgență a Guvernului nr. 236/2000 privind regimul ariilor naturale protejate, conservarea habitatelor naturale, a florei și faunei sălbatice, aprobată cu modificări și completări prin Legea nr. 462/2001;*

\* *Ordinul ministrului mediului și dezvoltării durabile nr. 1.964/2007 privind instituirea regimului de arie naturală protejată a siturilor de importanță comunitară, ca parte integrantă a rețelei ecologice europene Natura 2000 în România*

\* *H.G. nr. 1581/2005 privind instituirea regimului de arie naturală protejată pentru noi zone;*

\* *O.G. nr. 195/2005 privind protecția mediului;*

\* *Ordinul MMGA nr. 207/2006 privind aprobarea Formularului Standard Natura 2000; Ordin nr. 1964/2007 privind instituirea regimului de arie naturală protejată a siturilor de importanță comunitară, ca parte integrantă a rețelei ecologice europene Natura 2000 în România*

\* *www.mmediu.ro*

## ANEXE

### 1. CV-uri experți

nr.crt	Sit Natura 2000	Componenta Natura 2000	Cod Natura 2000	Denumire științifică	Tip prezență (doar pentru păsări)	Localizare față de proiect	Anexa I (doar pentru păsări)	Sursa datelor spațiale	Sursa informațiilor	Starea de conservare	Obiective de conservare	Parametri			
	1	2	3	4	5	6	7	8	9	10	11	12			
446	ROSPA0085 Munții Rodnei	Pasari	A223	Aegolius funereus	P	Inafara ariei de interventie	Anexa 1 a Directivei Păsări	Natura 2000 Network Viewer și Anexa 1 al Planului de management al Parcului Național Munții Rodnei	Formular standard Natura 2000 pentru aria protejată ROSCI0125, Planul de management al Parcului Național Muntii Rodnei ROSCI0125 Munții Rodnei și ROSPA0085 Munții Rodnei, Obiective de conservare specifice pentru ROSCI0125 Muntii Rodnei	favorabila	Mentinerea starii de conservare	Marimea populatiei			
447												Suprafata habitatului speciei			
448												Tendintele populatiei			
449												Tipar de distributie			
450												Proportia padurilor batrane			
451			Suprafata habitatelor de paduri												
452			A091	Aquila chrysaetos	P	Inafara ariei de interventie	Anexa 1 a Directivei Păsări						favorabila	Mentinerea starii de conservare	Marimea populatiei
453															Suprafata habitatului speciei
454															Tendintele populatiei
455															Tipar de distributie
456	Suprafata habitatelor de paduri														

457
458
459
460
461
462
463
464
465
466
467
468
469
470
471
472
473
474

A104	Bonasa bonasia	P	Inafara ariei de interventie	Anexa 1 a Directivei Păsări
A224	Caprimulgus Europaeus	R	Inafara ariei de interventie	Anexa 1 a Directivei Păsări

		Suprafata habitatelor de pajisti
		Suprafata habitatelor de pajisti mozaicate cu vegetatie arborescenta, pasuni si cu arbori solitari
favorabila	Mentinerea starii de conservare	Marimea populatiei
		Suprafata habitatului speciei
		Tendintele populatiei
		Tipar de distributie
		Proportia padurilor batrane
		Suprafata habitatelor de paduri
favorabila	Mentinerea starii de conservare	Marimea populatiei
		Suprafata habitatului speciei
		Tendintele populatiei
		Tipar de distributie
		Proportia padurilor batrane
		Suprafata habitatelor de paduri
		Prezenta arborilor maturi/batrani in habitate de paduri
		Marimea populatiei
		Suprafata habitatului speciei
		Tendintele populatiei

475
476
477
478
479
480
481
482
483
484

A139	Charadrius Morinellus	W	Inafara ariei de interventie	Anexa 1 a Directivei Păsări
A030	Ciconia nigra	R	Inafara ariei de interventie	Anexa 1 a Directivei Păsări

nefavorabila	Imbunatatirea starii de conservare	Tipar de distributie
		Suprafata habitatelor umede
		Suprafata habitatelor de pajisti
favorabila	Mentinerea starii de conservare	Marimea populatiei
		Suprafata habitatului speciei
		Tendintele populatiei
favorabila	Mentinerea starii de conservare	Tipar de distributie
		Suprafata habitatelor de pajisti
		Suprafata habitatelor de paduri
		Marimea populatiei





499									Suprafata habitatului speciei
500									Tendintele populatiei
501									Proportia padurilor batrane
502									Tipar de distributie
503									Suprafata habitatelor de paduri
504									Suprafata habitatelor de pajisti
505									Suprafata habitatelor de pajisti mozaicate cu vegetatie arborescenta, pasuni si cu arbori solitari
506									Marimea populatiei
	A321	Ficedula albicollis	W	Se suprapune cu aria de interventie	Anexa 1 a Directivei Păsări		favorabila	Mentinerea starii de conservare	



507								Suprafata habitatului speciei
508								Tendintele populatiei
509								Proportia padurilor batrane
510	A320	Ficedula parva	W	Se supapune cu aria de interventie	Anexa 1 a Directivei Păsări	favorabila	Mentinerea starii de conservare	Tipar de distributie
511								Suprafata habitatelor de paduri
512								Suprafata habitatelor de pajisti
513								Suprafata habitatelor de pajisti mozaicate cu vegetatie arborescenta, pasuni si cu arbori solitari
514								Marimea populatiei
515								Suprafata habitatului speciei
516								Tendintele populatiei
517								Proportia padurilor batrane
518	A217	Glaucidium passerinum	W	Se supapune cu aria de interventie	Anexa 1 a Directivei Păsări	favorabila	Mentinerea starii de conservare	Tipar de distributie
519								Suprafata habitatelor de paduri
520								Suprafata habitatelor de pajisti mozaicate cu vegetatie arborescenta, pasuni si cu arbori solitari
521								Marimea populatiei



531	A072	Pernis apivorus	W	Inafara ariei de interventie	Anexa 1 a Directivei Păsări	favorabila	Mentinerea starii de conservare	Tipar de distributie
532								Suprafata habitatelor de paduri
533								Suprafata habitatelor de pajisti
534								Suprafata habitatelor de pajisti mozaicate cu vegetatie arborescenta, pasuni si cu arbori solitari
535	A241	Picoides tridactylus	P	Se supapune cu aria de interventie	Anexa 1 a Directivei Păsări	favorabila	Mentinerea starii de conservare	Marimea populatiei
536								Suprafata habitatului speciei
537								Tendintele populatiei
538								Proportia padurilor batrane
539								Tipar de distributie
540								Suprafata habitatelor de paduri
541								Marimea populatiei



547
548
549
550
551
552
553
554
555
556
557
558
559
560
561
562
563
564
565

								Suprafata habitatelor de pajisti mozaicate cu vegetatie arborescenta, pasuni si cu arbori solitari
	A108	Tetrao urogallus	P	Inafara ariei de interventie	Anexa 1 a Directivei Păsări	favorabila	Mentinerea starii de conservare	Marimea populatiei
								Suprafata habitatului speciei
								Tendintele populatiei
								Proportia padurilor batrane
								Tipar de distributie
								Suprafata habitatelor de paduri
								Suprafata habitatelor de pajisti mozaicate cu vegetatie arborescenta, pasuni si cu arbori solitari
	A229	Alcedo atthis	P	Inafara ariei de interventie	Anexa 1 a Directivei Păsări	favorabila	Mentinerea starii de conservare	Marimea populatiei
								Suprafata habitatului speciei
								Nivelul apei
								Suprafata habitatelor de hranire a stufurilor si a vegetatiei submerse
								Suprafata vegetatiei lemnoase de-a lungul malurilor
	Calitatea apei							
	A090	Aquila clanga	P	Inafara ariei de interventie	Anexa 1 a Directivei Păsări	nefavorabila	Imbunatatirea starii de conservare	Marimea populatiei
								Suprafata habitatului speciei
								Tendintele populatiei
								Proportia padurilor batrane
								Tipar de distributie

566								Suprafata habitatelor de paduri
567								Suprafata habitatelor de pajisti
568								Suprafata habitatelor de pajisti mozaicate cu vegetatie arborescenta, pasuni si cu arbori solitari
569								Marimea populatiei
570	A089	Aquila pomarina	R	Inafara ariei de interventie	Anexa 1 a Directivei Păsări	favorabila	Mentinerea starii de conservare	Suprafata habitatului speciei
571								Tendintele populatiei
572								Proportia padurilor batrane



589
590
591
592
593
594
595
596
597
598
599
600
601
602
603
604
605
606

A081	Circus aeruginosus	P	Inafara ariei de interventie	Anexa 1 a Directivei Păsări
A082	Circus cyaneus	P	Inafara ariei de interventie	Anexa 1 a Directivei Păsări

		Suprafata habitatelor de pajisti
		Suprafata habitatelor arabile eentensive
favorabila	Mentinerea starii de conservare	Marimea populatiei
		Suprafata habitatului speciei
		Tendintele populatiei
		Tipar de distributie
		Suprafata habitataelor de hranire, a stufului si a vegetatieie acvatice submerse
		Suprafata habitatelor de pajisti
		Suprafata habitatelor de pajisti mozaicate cu vegetatie arborescenta, pasuni si cu arbori solitari
		Marimea populatiei
		Suprafata habitatului speciei
		Tendintele populatiei
favorabila	Mentinerea starii de conservare	Suprafata habitatelor arabile
		Tipar de distributie
		Suprafata habitatelor de pajisti
		Suprafata habitatelor de pajisti mozaicate cu vegetatie arborescenta, pasuni si cu arbori solitari
		Marimea populatiei
		Suprafata habitatului speciei



607
608
609
610
611
612
613
614
615
616
617
618
619
620
621
622
623
624

A122	Crex crex	R	Inafara ariei de interventie	Anexa 1 a Directivei Păsări
A238	Dendrocopos medius	P	Se supapune cu aria de interventie	Anexa 1 a Directivei Păsări
A429	Dendrocopos syriacus	P	Se supapune cu aria de interventie	Anexa 1 a Directivei Păsări

nefavorabila	Imbunatatirea starii de conservare	Tendintele populatiei
		Tipar de distributie
		Suprafata habitatelor de pajisti
		Suprafata habitatelor arabile
favorabila	Mentinerea starii de conservare	Marimea populatiei
		Suprafata habitatului speciei
		Tendintele populatiei
		Proportia padurilor batrane
favorabila	Mentinerea starii de conservare	Tipar de distributie
		Suprafata habitatelor de paduri
		Prezenta arborilor maturi/batrani in habitate de paduri
		Marimea populatiei
favorabila	Mentinerea starii de conservare	Suprafata habitatului speciei
		Tendintele populatiei
		Proportia padurilor batrane
		Tipar de distributie
favorabila	Mentinerea starii de conservare	Suprafata habitatelor de paduri
		Prezenta arborilor maturi/batrani in habitate de paduri

625
626
627
628
629
630
631
632
633
634
635
636
637
638
639
640
641
642

A098	Falco columbarius	P	Inafara ariei de interventie	Anexa 1 a Directivei Păsări
A103	Falco peregrinus	P	Inafara ariei de interventie	Anexa 1 a Directivei Păsări

favorabila	Mentinerea starii de conservare	Marimea populatiei
		Suprafata habitatului speciei
		Tendintele populatiei
		Proportia padurilor batrane
favorabila	Mentinerea starii de conservare	Tipar de distributie
		Suprafata habitatelor de paduri
		Suprafata habitetelor de pajiste
		Suprafata habitatelor de pajisti mozaicate cu vegetatie arborescenta, pasuni si cu arbori solitari
favorabila	Mentinerea starii de conservare	Marimea populatiei
		Suprafata habitatului speciei
		Tendintele populatiei
		Proportia padurilor batrane
favorabila	Mentinerea starii de conservare	Tipar de distributie
		Suprafata habitatelor de paduri
		Suprafata habitetelor de pajiste
		Suprafata habitatelor de pajisti mozaicate cu vegetatie arborescenta, pasuni si cu arbori solitari
		Marimea populatiei
		Suprafata habitatului speciei

643
644
645
646
647
648
649
650
651
652
653
654
655
656
657
658
659

	A092	Hieraaetus pennatus	P	Inafara ariei de interventie	Anexa 1 a Directivei Păsări	nefavorabila	Imbunatatirea starii de conservare	Tendintele populatiei
								Proportia padurilor batrane
								Tipar de distributie
								Suprafata habitatelor de paduri
								Suprafata habitatelor de pajiste
								Suprafata habitatelor de pajisti mozaicate cu vegetatie arborescenta, pasuni si cu arbori solitari
	A339	Lanius minor	P	Se supapune cu aria de interventie	Anexa 1 a Directivei Păsări	favorabila	Mentinerea starii de conservare	Marimea populatiei
								Suprafata habitatului speciei
								Tendintele populatiei
								Proportia padurilor batrane
								Tipar de distributie
								Suprafata habitatelor arabile
								Suprafata habitatelor de pajisti mozaicate cu vegetatie arborescenta, pasuni si cu arbori solitari
								Marimea populatiei
								Suprafata habitatului speciei
								Tendintele populatiei
	A246	Lullula arborea	P	Se supapune cu aria de interventie	Anexa 1 a Directivei Păsări	favorabila	Mentinerea starii de conservare	Tipar de distributie






nr.crt	Unitate de măsură a parametrului	Actual (minim)	Actual (maxim)	Valoare țintă	Posibil să fie afectat de proiect?	Explicație pentru posibilitatea de a fi afectat	Cuantificarea impacturilor (u.m.)	Impactul potențial (fără măsuri)	Motivarea impactului estimat	Măsuri adoptate pentru a asigura impacturi reziduale nesemnificative	Impact rezidual
	13	14	15	16	17	18	19	20	21	22	23
446	perechi	120	150	min 150	nu	-	-	-	-	-	-
447	Ha	-	-	minim 33461,52 Ha (61,04 % din suprafata sitului)	nu	-	-	-	-	-	-
448	schimbare procent	-	-	Stabila sau in crestere	nu	-	-	-	-	-	-
449	tipar spatial si temporal, intensitatea utilizarii habitatelor	-	-	Fara scadere semnificativa	nu	-	-	-	-	-	-
450	%	-	-	cel putin 40%	nu	-	-	-	-	-	-
451	Ha	-	-	cel putin 35640.8 Ha	nu	-	-	-	-	-	-
452	perechi	10	15	min 15	nu	-	-	-	-	-	-
453	Ha	-	-	min 54819 Ha, 100% din suprafata sitului	nu	-	-	-	-	-	-
454	schimbare procent	-	-	Stabila sau in crestere	nu	-	-	-	-	-	-
455	tipar spatial si temporal, intensitatea utilizarii habitatelor	-	-	Fara scadere semnificativa	nu	-	-	-	-	-	-
456	Ha	-	-	cel putin 35640.8 Ha	nu	-	-	-	-	-	-

457	Ha	-	-	cel putin 12611.36 Ha	nu	-	-	-	-	-	-
458	Ha	-	-	Nestabilita	nu	-	-	-	-	-	-
459	perechi	220	280	min 280	nu	-	-	-	-	-	-
460	Ha	-	-	minim	nu	-	-	-	-	-	-
461	schimbare procent	-	-	Stabila sau in crestere	nu	-	-	-	-	-	-
462	tipar spatial si temporal, intensitatea utilizarii habitatelor	-	-	Fara scadere semnificativa	nu	-	-	-	-	-	-
463	%	-	-	cel putin 40%	nu	-	-	-	-	-	-
464	Ha	-	-	cel putin 35640.8 Ha	nu	-	-	-	-	-	-
465	perechi	30	40	min 40	nu	-	-	-	-	-	-
466	Ha	-	-	minim 19191	nu	-	-	-	-	-	-
467	schimbare procent	-	-	Stabila sau in crestere	nu	-	-	-	-	-	-
468	tipar spatial si temporal, intensitatea utilizarii habitatelor	-	-	Fara scadere semnificativa	nu	-	-	-	-	-	-
469	%	-	-	cel putin 40%	nu	-	-	-	-	-	-
470	Ha	-	-	cel putin 35640.8 Ha	nu	-	-	-	-	-	-
471	Nr/Ha	-	-	cel putin 4	nu	-	-	-	-	-	-
472	perechi	2	3	min 3	nu	-	-	-	-	-	-
473	Ha	-	-	minim 54191 Ha	nu	-	-	-	-	-	-
474	schimbare procent	-	-	Stabila sau in crestere	nu	-	-	-	-	-	-



475	tipar spatial si temporal, intensitatea utilizarii habitatelor	-	-	Fara scadere semnificativa	nu	-	-	-	-	-	-
476	Ha	-	-	Nestabilita	nu	-	-	-	-	-	-
477	Ha	-	-	cel putin 12611.36 Ha	nu	-	-	-	-	-	-
478	perechi	1	3	min 2	nu	-	-	-	-	-	-
479	Ha	-	-	Nestabilita	nu	-	-	-	-	-	-
480	schimbare procent	-	-	Stabila sau in crestere	nu	-	-	-	-	-	-
481	tipar spatial si temporal, intensitatea utilizarii habitatelor	-	-	Fara scadere semnificativa	nu	-	-	-	-	-	-
482	Ha	-	-	cel putin 12611.36 Ha	nu	-	-	-	-	-	-
483	Ha	-	-	cel putin 35640.8 Ha	nu	-	-	-	-	-	-
484	perechi	40	60	min 50	nu	-	-	-	-	-	-

485	Ha	-	-	min 35640.8 Ha	da	Numarul de indivizi poate fi afectat de emisia gazelor cu efect de sera de praf rezultat in urma lucrarilor de ingrijire și conducere a arboretelor. Suprafata habitatelor folosite pentru necesitățile de hrană, odihnă și reproducere ale speciilor de păsări caracteristice habitatelor forestiere se va reduce temporar (6-8 ani) până la refacerea stării de masiv. Este vorba însă de modificări calitative ale habitatului și nu de pierdere fizică de suprafață.	Magnitudine : mica Senzitivitate : mica; 1090 ha în plan	nesemnificativ, temporar și reversibil	Schimbări în habitate sau specii care pot fi observate și măsurate, dar sunt la aceeași scară cu variabilitatea naturală	Interzicerea utilizării insecticidelor și pesticidelor. Se vor menține 3-4 arbori/ha uscați/sol Aplicarea amenajamentelor silvice, ce promovează perioade lungi de regenerare, așa încât anual să existe un echilibru între clasele de vârstă a pădurii, respectiv pe termen mediu și lung să se mențină o suprafață de pădure matură/bătrână utilizată de specie pentru amplasarea cuibului; menținerea unui anumit număr de arbori groși, scorburoși la unitatea de suprafață, de regulă 3-4/ha, utilizați de specie pentru amplasarea cuibului.	Nesemnificativ
486	schimbare procent	-	-	Stabila sau in crestere	nu	-	-	-	-	-	-
487	%	-	-	cel putin 40%	nu	-	-	-	-	-	-
488	tipar spatial si temporal, intensitatea utilizarii habitatelor	-	-	Fara scadere semnificativa	da	Poate fi influentat de nivelul de zgomot mai ridicat din timpul lucrarilor	Magnitudine : mica Senzitivitate : mica	nesemnificativ, temporar și reversibil	Schimbări în habitate sau specii care pot fi observate și măsurate, dar sunt la aceeași scară cu variabilitatea naturală	Se vor utiliza autovehicule moderne, cu motoare si echipamente silentioase.	Nesemnificativ
489	Ha	-	-	cel putin 35640.8 Ha	nu	-	-	-	-	-	-
490	Nr/Ha	-	-	cel putin 4	nu	-	-	-	-	-	-
491	perechi	70	90	min 25	nu	-	-	-	-	-	-

492	Ha	-	-	Nestabilita	da	Numarul de indivizi poate fi afectat de emisia gazelor cu efect de sera de praful rezultat in urma lucrarilor de ingrijire și conducere a arboretelor. Suprafata habitatelor folosite pentru necesitățile de hrană, odihnă și reproducere ale speciilor de păsări caracteristice habitatelor forestiere se va reduce temporar (6-8 ani) până la refacerea stării de masiv. Este vorba însă de modificări calitative ale habitatului și nu de pierdere fizică de suprafață.	Magnitudine : mica Senzitivitate : mica; 1090 ha în plan	nesemnificativ, temporar și reversibil	Schimbări în habitate sau specii care pot fi observate și măsurate, dar sunt la aceeași scară cu variabilitatea naturală	Interzicerea utilizării insecticidelor și pesticidelor. Se vor menține 3-4 arbori/ha uscați/sol Aplicarea amenajamentelor silvice, ce promovează perioade lungi de regenerare, așa încât anual să existe un echilibru între clasele de vârstă a pădurii, respectiv pe termen mediu și lung să se mențină o suprafață de pădure matură/bătrână utilizată de specie pentru amplasarea cuibului; menținerea unui anumit număr de arbori groși, scorburoși la unitatea de suprafață, de regulă 3-4/ha, utilizați de specie pentru amplasarea cuibului.	Nesemnificativ
493	schimbare procent	-	-	Stabila sau in crestere	nu	-	-	-	-	-	-
494	%	-	-	cel putin 40%	nu	-	-	-	-	-	-
495	tipar spatial si temporal, intensitatea utilizarii habitatelor	-	-	Fara scadere semnificativa	nu	-	-	-	-	-	-
496	Ha	-	-	cel putin 35640.8 Ha	nu	-	-	-	-	-	-
497	Nr/Ha	-	-	cel putin 4	nu	-	-	-	-	-	-
498	perechi	100	110	min 110	nu	-	-	-	-	-	-

499	Ha	35641 ha 722 ha în plan	-	Nestabilita	nu	Numarul de indivizi poate fi afectat de emisia gazelor cu efect de sera de praful rezultat in urma lucrarilor de ingrijire și conducere a arboretelor. Suprafata habitatelor folosite pentru necesitățile de hrană, odihnă și reproducere ale speciilor de păsări caracteristice habitatelor forestiere se va reduce temporar (6-8 ani) până la refacerea stării de masiv. Este vorba însă de modificări calitative ale habitatului și nu de pierdere fizică de suprafață.	1090 ha în plan; Magnitudine : mica Senzitivitate : mica	nesemnificativ, temporar și reversibil	Schimbări în habitate sau specii care pot fi observate și măsurate, dar sunt la aceeași scară cu variabilitatea naturală	Păstrarea arborilor bătrâni, uscați și scorbuoși. Interzicerea utilizării insecticidelor, cu precădere în zonele cu densitatea ridicată a acestei specii. Conservarea jnepenișurilor. Menținerea aspectului etajat al pădurilor. Interzicerea incendiilor vegetației verzi sau uscate în orice perioadă a anului. Promovarea regenerării naturale a pădurii. Menținerea în pădure a arborilor parțial uscați, bătrâni sau rupți care prezintă cavități și scorburi. Protejarea stratului arbustiv din interiorul pădurilor.	Nesemnificativ
500	schimbare procent	-	-	Stabila sau in crestere	nu	-	-	-	-	-	-
501	%	-	-	cel putin 40%	nu	-	-	-	-	-	-
502	tipar spatial si temporal, intensitatea utilizarii habitatelor	-	-	Fara scadere semnificativa	da	Poate fi influentat de nivelul de zgomot mai ridicat din timpul lucrarilor	Magnitudine : mica Senzitivitate : mica	nesemnificativ, temporar și reversibil	Schimbări în habitate sau specii care pot fi observate și măsurate, dar sunt la aceeași scară cu variabilitatea naturală	Se vor utiliza autovehicule moderne, cu motoare si echipamente silentioase.	Nesemnificativ
503	Ha	-	-	cel putin 35640.8 Ha	nu	-	-	-	-	-	-
504	Ha	-	-	cel putin 12611.36 Ha	nu	-	-	-	-	-	-
505	Ha	-	-	Nestabilita	nu	-	-	-	-	-	-
506	perechi	100	110	min 110	nu	-	-	-	-	-	-

507	Ha	35641 ha 722 ha în plan	-	Nestabilita	nu	-	-	-	-	-	-
508	schimbare procent	-	-	Stabila sau in crestere	nu	-	-	-	-	-	-
509	%	-	-	cel putin 40%	nu	-	-	-	-	-	-
510	tipar spatial si temporal, intensitatea utilizarii habitatelor	-	-	Fara scadere semnificativa	nu	-	-	-	-	-	-
511	Ha	-	-	cel putin 35640.8 Ha	nu	-	-	-	-	-	-
512	Ha	-	-	cel putin 12611.36 Ha	nu	-	-	-	-	-	-
513	Ha	-	-	Nestabilita	nu	-	-	-	-	-	-
514	perechi	15	20	min 20	nu	-	-	-	-	-	-
515	Ha	-	-	Nestabilita	nu	-	-	-	-	-	-
516	schimbare procent	-	-	Stabila sau in crestere	nu	-	-	-	-	-	-
517	%	-	-	cel putin 40%	nu	-	-	-	-	-	-
518	tipar spatial si temporal, intensitatea utilizarii habitatelor	-	-	Fara scadere semnificativa	nu	-	-	-	-	-	-
519	Ha	-	-	cel putin 35640.8 Ha	nu	-	-	-	-	-	-
520	Ha	-	-	Nestabilita	nu	-	-	-	-	-	-
521	perechi	90	100	min 20	nu	-	-	-	-	-	-

522	Ha	722 ha în AS	-	Nestabilita	da	Numarul de indivizi poate fi afectat de emisia gazelor cu efect de sera de praful rezultat in urma lucrarilor de ingrijire și conducere a arboretelor. Suprafata habitatelor folosite pentru necesitățile de hrană, odihnă și reproducere ale speciilor de păsări caracteristice habitatelor forestiere se va reduce temporar (6-8 ani) până la refacerea stării de masiv. Este vorba însă de modificări calitative ale habitatului și nu de pierdere fizică de suprafață.	Magnitudine : mica Senzitivitate : mica	nesemnificativ, temporar și reversibil	Schimbări în habitate sau specii care pot fi observate și măsurate, dar sunt la aceeași scară cu variabilitatea naturală	Păstrarea arborilor bătrâni, uscați și scorburoși. Menținerea vegetației arbustive de-a lungul lizierelor de pădure și în poieni. Interzicerea utilizării insecticidelor. Menținerea aspectului etajat al pădurilor. Interzicerea incendiilor vegetației verzi sau uscate în orice perioadă a anului. Promovarea regenerării naturale a pădurii. Protejarea stratului arbustiv din interiorul pădurilor.	Nesemnificativ
523	schimbare procent	-	-	Stabila sau in crestere	nu	-	-	-	-	-	-
524	Ha	-	-	nesemnificativa	nu	-	-	-	-	-	-
525	tipar spatial si temporal, intensitatea utilizarii habitatelor	-	-	Fara scadere semnificativa	nu	Poate fi influentat de nivelul de zgomot mai ridicat din timpul lucrarilor	Magnitudine : mica Senzitivitate : mica	nesemnificativ, temporar și reversibil	Schimbări în habitate sau specii care pot fi observate și măsurate, dar sunt la aceeași scară cu variabilitatea naturală	Se vor utiliza autovehicule moderne, cu motoare si echipamente silentioase.	Nesemnificativ
526	Ha	-	-	cel putin 12611.36 Ha	nu	-	-	-	-	-	-
527	Ha	-	-	Nestabilita	nu	-	-	-	-	-	-
528	perechi	10	20	min 20	nu	-	-	-	-	-	-
529	Ha	-	-	Nestabilita	nu	-	-	-	-	-	-
530	schimbare procent	-	-	Stabila sau in crestere	nu	-	-	-	-	-	-

531	tipar spatial si temporal, intensitatea utilizarii habitatelor	-	-	Fara scadere semnificativa	nu	-	-	-	-	-	-
532	Ha	-	-	cel putin 35640.8 Ha	nu	-	-	-	-	-	-
533	Ha	-	-	cel putin 12611.36 Ha	nu	-	-	-	-	-	-
534	Ha	-	-	Nestabilita	nu	-	-	-	-	-	-
535	perechi	40	50	min 20	nu	-	-	-	-	-	-
536	Ha	722 ha in AS		Nestabilita	nu	-	-	-	-	-	-
537	schimbare procent	-	-	Stabila sau in crestere	nu	-	-	-	-	-	-
538	%	-	-	Cel putin 40%	nu	-	-	-	-	-	-
539	tipar spatial si temporal, intensitatea utilizarii habitatelor	-	-	Fara scadere semnificativa	nu	-	-	-	-	-	-
540	Ha	-	-	cel putin 35640.8 Ha	nu	-	-	-	-	-	-
541	perechi	6	8	min 20	nu	-	-	-	-	-	-

542	Ha	1007 în AS	-	Nestabilita	nu	-	-	-	-	-	-
543	schimbare procent	-	-	Stabila sau in crestere	nu	-	-	-	-	-	-
544	%	-	-	Cel putin 40%	nu	-	-	-	-	-	-
545	tipar spatial si temporal, intensitatea utilizarii habitatelor	-	-	Fara scadere semnificativa	nu	-	-	-	-	-	-
546	Ha	-	-	cel putin 35640.8 Ha	nu	-	-	-	-	-	-



547	Ha	-	-	Nestabilita	nu	-	-	-	-	-	-
548	perechi	180	200	min 20	nu	-	-	-	-	-	-
549	Ha	-	-	Nestabilita	nu	-	-	-	-	-	-
550	schimbare procent	-	-	Stabila sau in crestere	nu	-	-	-	-	-	-
551	%	-	-	Cel putin 40%	nu	-	-	-	-	-	-
552	tipar spatial si temporal, intensitatea utilizarii habitatelor	-	-	Fara scadere semnificativa	nu	-	-	-	-	-	-
553	Ha	-	-	cel putin 35640.8 Ha	nu	-	-	-	-	-	-
554	Ha	-	-	Nestabilita	nu	-	-	-	-	-	-
555	perechi	20	20	min 20	nu	-	-	-	-	-	-
556	Ha	-	-	Nestabilita	nu	-	-	-	-	-	-
557	m	-	-	Stabil, cu fluctuatii rapide primavara	nu	-	-	-	-	-	-
558	Ha	-	-	Nestabilita	nu	-	-	-	-	-	-
559	Ha	-	-	Nestabilita	nu	-	-	-	-	-	-
560	Adancimea(m)	-	-	Cel putin 2	nu	-	-	-	-	-	-
561	perechi	1	1	min 1	nu	-	-	-	-	-	-
562	Ha	-	-	Nestabilita	nu	-	-	-	-	-	-
563	schimbare procent	-	-	Stabila sau in crestere	nu	-	-	-	-	-	-
564	%	-	-	cel putin 40%	nu	-	-	-	-	-	-
565	tipar spatial si temporal, intensitatea utilizarii habitatelor	-	-	Fara scadere semnificativa	nu	-	-	-	-	-	-

566	Ha	-	-	cel puțin 35640.8 Ha	nu	-	-	-	-	-	
567	Ha	-	-	cel puțin 12611.36 Ha	nu	-	-	-	-	-	
568	Ha	-	-	Nestabilita	nu	-	-	-	-	-	
569	perechi	10	10	min 10	nu	-	-	-	-	-	
570	722 Ha în AS	-	-	Nestabilita	da	<p>Numarul de indivizi poate fi afectat de emisia gazelor cu efect de sera de praful rezultat in urma lucrarilor de ingrijire și conducere a arboretelor. Suprafata habitatelor folosite pentru necesitățile de hrană, odihnă și reproducere ale speciilor de păsări caracteristice habitatelor forestiere se va reduce temporar (6-8 ani) până la refacerea stării de masiv. Este vorba însă de modificări calitative ale habitatului și nu de pierdere fizică de suprafață.</p>	Magnitudine : mica Senzitivitate : mica	nesemnificativ, temporar și reversibil	Schimbări în habitate sau specii care pot fi observate și măsurate, dar sunt la aceeași scară cu variabilitatea naturală	<p>Interzicerea tăierii arborilor izolați pe stâncării. Interzicerea accesului turiștilor în zonele de cuibărire.</p> <p>Cartarea zonelor de favorabilitate potențială. Identificarea și cartarea cu mare precizie a distribuției și atributelor populaționale a acestei specii.</p> <p>Aplicarea amenajamentelor silvice ce promovează perioade lungi de regenerare, așa încât anual să existe un echilibru între clasele de vârstă a pădurii, respectiv pe termen mediu și lung să se mențină o suprafață de pădure matură/bătrână utilizată de specie pentru amplasarea cuibului.</p>	Nesemnificativ
571	schimbare procent	-	-	Stabila sau in crestere	nu	-	-	-	-	-	
572	%	-	-	cel puțin 40%	nu	-	-	-	-	-	

573	tipar spatial si temporal, intensitatea utilizarii habitatelor	-	-	Fara scadere semnificativa	da	Poate fi influentat de nivelul de zgomot mai ridicat din timpul lucrarilor	Magnitudine : mica Senzitivitate : mica	nesemnificativ, temporar și reversibil	Schimbări în habitate sau specii care pot fi observate și măsurate, dar sunt la aceeași scară cu variabilitatea naturală	Se vor utiliza autovehicule moderne, cu motoare si echipamente silentioase.	Nesemnificativ
574	Ha	-	-	cel putin 35640.8 Ha	nu	-	-	-	-	-	-
575	Ha	-	-	cel putin 12611.36 Ha	nu	-	-	-	-	-	-
576	Ha	-	-	Nestabilita	nu	-	-	-	-	-	-
577	perechi	6	8	min 8	da	-	-	-	-	-	-
578	Ha	-	-	Nestabilita	nu	-	-	-	-	-	-
579	schimbare procent	-	-	Stabila sau in crestere	nu	-	-	-	-	-	-
580	%	-	-	cel putin 40%	nu	-	-	-	-	-	-
581	tipar spatial si temporal, intensitatea utilizarii habitatelor	-	-	Fara scadere semnificativa	da	-	-	-	-	-	-
582	Nr/Ha	-	-	cel putin 4	nu	-	-	-	-	-	-
583	Ha	-	-	cel putin 35640.8 Ha	nu	-	-	-	-	-	-
584	Ha	-	-	Nestabilita	nu	-	-	-	-	-	-
585	perechi	5	5	min 5	nu	-	-	-	-	-	-
586	Ha	-	-	Nestabilita	nu	-	-	-	-	-	-
587	schimbare procent	-	-	Stabila sau in crestere	nu	-	-	-	-	-	-
588	tipar spatial si temporal, intensitatea utilizarii habitatelor	-	-	Fara scadere semnificativa	nu	-	-	-	-	-	-

589	Ha	-	-	cel putin 12611.36 Ha	nu	-	-	-	-	-	-
590	Ha	-	-	cel putin	nu	-	-	-	-	-	-
591	perechi	4	5	min 5	nu	-	-	-	-	-	-
592	Ha	-	-	Nestabilita	nu	-	-	-	-	-	-
593	schimbare procent	-	-	Stabila sau in crestere	nu	-	-	-	-	-	-
594	tipar spatial si temporal, intensitatea utilizarii habitatelor	-	-	Fara scadere semnificativa	nu	-	-	-	-	-	-
595	Ha	-	-	Nestabilita	nu	-	-	-	-	-	-
596	Ha	-	-	cel putin 12611.36 Ha	nu	-	-	-	-	-	-
597	Ha	-	-	Nestabilita	nu	-	-	-	-	-	-
598	perechi	10	11	min 110	nu	-	-	-	-	-	-
599	Ha	-	-	Nestabilita	nu	-	-	-	-	-	-
600	schimbare procent	-	-	Stabila sau in crestere	nu	-	-	-	-	-	-
601	Ha	-	-	Nestabilita	nu	-	-	-	-	-	-
602	tipar spatial si temporal, intensitatea utilizarii habitatelor	-	-	Fara scadere semnificativa	nu	-	-	-	-	-	-
603	Ha	-	-	cel putin 12611.36 Ha	nu	-	-	-	-	-	-
604	Ha	-	-	Nestabilita	nu	-	-	-	-	-	-
605	perechi	2	3	min 3	nu	-	-	-	-	-	-
606	Ha	-	-	Nestabilita	nu	-	-	-	-	-	-

607	schimbare procent	-	-	Stabila sau in crestere	nu	-	-	-	-	-
608	tipar spatial si temporal, intensitatea utilizarii habitatelor	-	-	Fara scadere semnificativa	nu	-	-	-	-	-
609	Ha	-	-	cel putin 12611.36 Ha	nu	-	-	-	-	-
610	Ha	-	-	Nestabilita	nu	-	-	-	-	-
611	perechi	90	100	min 100	da	-	-	-	-	-
612	Ha	-	-	Nestabilita	nu	-	-	-	-	-
613	schimbare procent	-	-	Stabila sau in crestere	nu	-	-	-	-	-
614	%	-	-	cel putin 40%	nu	-	-	-	-	-
615	tipar spatial si temporal, intensitatea utilizarii habitatelor	-	-	Fara scadere semnificativa	nu	-	-	-	-	-
616	Ha	-	-	cel putin 35640.8 Ha	nu	-	-	-	-	-
617	Nr/Ha	-	-	cel putin 4	nu	-	-	-	-	-
618	perechi	90	100	min 100	nu	-	-	-	-	-
619	Ha	-	-	Nestabilita	nu	-	-	-	-	-
620	schimbare procent	-	-	Stabila sau in crestere	nu	-	-	-	-	-
621	%	-	-	cel putin 40%	nu	-	-	-	-	-
622	tipar spatial si temporal, intensitatea utilizarii habitatelor	-	-	Fara scadere semnificativa	nu	-	-	-	-	-
623	Ha	-	-	cel putin 35640.8 Ha	nu	-	-	-	-	-
624	Nr/Ha	-	-	cel putin 4	nu	-	-	-	-	-

625	perechi	25	30	min 30	nu	-	-	-	-	-	-
626	Ha	-	-	Nestabilita	nu	-	-	-	-	-	-
627	schimbare procent	-	-	Stabila sau in crestere	nu	-	-	-	-	-	-
628	%	-	-	cel putin 40%	nu	-	-	-	-	-	-
629	tipar spatial si temporal, intensitatea utilizarii habitatelor	-	-	Fara scadere semnificativa	nu	-	-	-	-	-	-
630	Ha	-	-	cel putin 35640.8 Ha	nu	-	-	-	-	-	-
631	Ha	-	-	cel putin 12611.36 Ha	nu	-	-	-	-	-	-
632	Ha	-	-	Nestabilita	nu	-	-	-	-	-	-
633	perechi	5	6	min 6	nu	-	-	-	-	-	-
634	Ha	-	-	Nestabilita	nu	-	-	-	-	-	-
635	schimbare procent	-	-	Stabila sau in crestere	nu	-	-	-	-	-	-
636	%	-	-	cel putin 40%	nu	-	-	-	-	-	-
637	tipar spatial si temporal, intensitatea utilizarii habitatelor	-	-	Fara scadere semnificativa	nu	-	-	-	-	-	-
638	Ha	-	-	cel putin 35640.8 Ha	nu	-	-	-	-	-	-
639	Ha	-	-	cel putin 12611.36 Ha	nu	-	-	-	-	-	-
640	Ha	-	-	Nestabilita	nu	-	-	-	-	-	-
641	perechi	1	2	min 2	nu	-	-	-	-	-	-
642	Ha	-	-	Nestabilita	nu	-	-	-	-	-	-

643	schimbare procent	-	-	Stabila sau in crestere	nu	-	-	-	-	-	-
644	%	-	-	cel putin 40%	nu	-	-	-	-	-	-
645	tipar spatial si temporal, intensitatea utilizarii habitatelor	-	-	Fara scadere semnificativa	nu	-	-	-	-	-	-
646	Ha	-	-	cel putin 35640.8 Ha	nu	-	-	-	-	-	-
647	Ha	-	-	cel putin 12611.36 Ha	nu	-	-	-	-	-	-
648	Ha	-	-	Nestabilita	nu	-	-	-	-	-	-
649	perechi	10	110	min 110	da	-	-	-	-	-	-
650	Ha	-	-	Nestabilita	nu	-	-	-	-	-	-
651	schimbare procent	-	-	Stabila sau in crestere	nu	-	-	-	-	-	-
652	%	-	-	cel putin 40%	nu	-	-	-	-	-	-
653	tipar spatial si temporal, intensitatea utilizarii habitatelor	-	-	Fara scadere semnificativa	da	-	-	-	-	-	-
654	Ha	-	-	Nestabilita	nu	-	-	-	-	-	-
655	Ha	-	-	Nestabilita	nu	-	-	-	-	-	-
656	perechi	90	100	min 100	da	-	-	-	-	-	-
657	Ha	-	-	Nestabilita	nu	-	-	-	-	-	-
658	schimbare procent	-	-	Stabila sau in crestere	nu	-	-	-	-	-	-
659	tipar spatial si temporal, intensitatea utilizarii habitatelor	-	-	Fara scadere semnificativa	da	-	-	-	-	-	-

660	Ha	-	-	cel putin 35640.8 Ha	nu	-	-	-	-	-	-
661	Ha	-	-	cel putin 12611.36 Ha	nu	-	-	-	-	-	-
662	Ha	-	-	Nestabilita	nu	-	-	-	-	-	-
663	perechi	140	150	min 150	da	-	-	-	-	-	-
664	Ha	-	-	Nestabilita	nu	-	-	-	-	-	-
665	schimbare procent	-	-	Stabila sau in crestere	nu	-	-	-	-	-	-
666	%	-	-	cel putin 40%	nu	-	-	-	-	-	-
667	tipar spatial si temporal, intensitatea utilizarii habitatelor	-	-	Fara scadere semnificativa	da	-	-	-	-	-	-
668	Ha	-	-	cel putin 35640.8 Ha	nu	-	-	-	-	-	-
669	Nr/Ha	-	-	cel putin 4	nu	-	-	-	-	-	-
670	perechi	sute	sute	sute	da	-	-	-	-	-	-
671	Ha	-	-	Nestabilita	nu	-	-	-	-	-	-
672	schimbare procent	-	-	Stabila sau in crestere	nu	-	-	-	-	-	-
673	tipar spatial si temporal, intensitatea utilizarii habitatelor	-	-	Fara scadere semnificativa	da	-	-	-	-	-	-
674	Ha	-	-	Nestabilita	nu	-	-	-	-	-	-
675	Ha	-	-	Nestabilita	nu	-	-	-	-	-	-
676	perechi	zeci	zeci	Nestabilita	nu	-	-	-	-	-	-
677	Ha	-	-	Nestabilita	nu	-	-	-	-	-	-



678	schimbare procent	-	-	Stabila sau in crestere	nu	-	-	-	-	-	-
679	Ha	-	-	cel putin 6579.84	nu	-	-	-	-	-	-
680	tipar spatial si temporal, intensitatea utilizarii habitatelor	-	-	Fara scadere semnificativa	nu	-	-	-	-	-	-
681	Ha	-	-	cel putin 35640.8 Ha	nu	-	-	-	-	-	-
682	%	-	-	cel putin 40%	nu	-	-	-	-	-	-
683	Ha	-	-	Nestabilita	nu	-	-	-	-	-	-
684	perechi	40	50	min 50	nu	-	-	-	-	-	-
685	Ha	-	-	Nestabilita	nu	-	-	-	-	-	-
686	schimbare procent	-	-	Stabila sau in crestere	nu	-	-	-	-	-	-
687	tipar spatial si temporal, intensitatea utilizarii habitatelor	-	-	Fara scadere semnificativa	nu	-	-	-	-	-	-
688	Ha	-	-	cel putin 6579.84	nu	-	-	-	-	-	-
689	Ha	-	-	Nestabilita	nu	-	-	-	-	-	-



## Curriculum vitae Europass

### Informații personale

Nume / Prenume **Cengher Călin Bogdan**  
Adresa(e) Str.Zăvoi, nr.13, ap 15 Deva, jud. Hunedoara  
Telefon(oane) +40722572818  
E-mail(uri) calincengher@gmail.com  
Nationalitate(-tati) Română  
Data nasterii 03/09/1979  
Sex M

### Experiență profesională

17 ani în domeniul conservării și protecției mediului

Perioada **Martie 2015– prezent**  
Funcția sau postul ocupat expert evaluator de mediu  
Activități și responsabilități principale Elaborarea studiilor de evaluare de mediu pentru planuri, programe și proiecte

Numele și adresa angajatorului S.C. Ecoanalitic SRL, Sibiu, Str. Morilor nr.34  
Tipul activității sau sectorul de activitate Consultanță de mediu

Perioada **Martie 2015– prezent**  
Funcția sau postul ocupat Persoană fizică autorizată  
Activități și responsabilități principale Elaborarea studiilor de evaluare de mediu pentru planuri, programe și proiecte

Numele și adresa angajatorului Cengher Călin Bogdan Persoană Fizică Autorizată, Str. Pandurilor nr.24, Reghin, Mureș, partenerer GTM CO SRL, Cluj Napoca  
Tipul activității sau sectorul de activitate Consultanță de mediu

Funcția sau postul ocupat expert elaborare Plan de management al Parcului Național Retezat și expert GIS  
Activități și responsabilități principale Elaborarea Planului de management, Coordonarea și întreținerea bazei de date GIS

Numele și adresa angajatorului RNP Romsilva, Administrația Parcului Național Retezat  
Tipul activității sau sectorul de activitate Regie publică

Perioada **Decembrie 2019– Septembrie 2020**  
Funcția sau postul ocupat expert GIS, expert elaborare Plan de management  
Activități și responsabilități principale Coordonarea și întreținerea bazei de date GIS și elaborarea Planului de management

Numele și adresa angajatorului RNP Romsilva, Administrația Parcului Natural Apuseni  
Tipul activității sau sectorul de activitate Regie publică

Perioada **2016– prezent**  
Funcția sau postul ocupat Consultant de mediu înregistrat în Registrul Național al elaboratorilor de studii pentru protecția mediului  
Activități și responsabilități principale elaborarea documentațiilor și a studiilor de mediu (EA, RIM, RM), pentru planuri și proiecte

Numele si adresa angajatorului Cengher Călin Bogdan PFA, SC Ecoanalitic SRL Sibiu  
 Tipul activitatii sau sectorul de activitate Persoană juridică  
 Perioada **Iulie 2018– Iulie 2021**  
 Functia sau postul ocupat expert GIS  
 Activitati si responsabilitati principale POIM-cod SMIS 116964 "Managementul Integrat al Podișului Nord Dobrogean"

Numele si adresa angajatorului Asociația pentru Dezvoltare Durabilă Dakia  
 Tipul activitatii sau sectorul de activitate Non-Guvernamental  
 Perioada **Februarie 2017– Mai 2017**  
 Functia sau postul ocupat expert elaborator ghiduri Planuri de management  
 Activitati si responsabilitati principale Elaborarea ghidurilor de realizare/evaluare a Planurilor de management pentru ariile naturale protejate

Numele si adresa angajatorului Ministerul Mediului, Apelor și Pădurilor  
 Tipul activitatii sau sectorul de activitate Guvernamental  
 Perioada **Martie 2016– Iunie 2016**  
 Functia sau postul ocupat expert evaluator Planuri de management  
 Activitati si responsabilitati principale Evaluare a Planurilor de management pentru ariile naturale protejate

Numele si adresa angajatorului Ministerul Mediului, Apelor și Pădurilor  
 Tipul activitatii sau sectorul de activitate Guvernamental  
 Perioada **Martie 2013– Octombrie 2015**  
 Functia sau postul ocupat expert elaborare Plan de management Munții Făgăraș (SCI) și Piemontul Făgăraș (SPA) și Expert GIS  
 Activitati si responsabilitati principale Elaborarea Planului de management, elaborarea și întreținerea bazei de date GIS aferentă Planului de management integrat; analiza impactului antropoc ROSCI0122 Munții Făgăraș și ROSPA0098 Piemontul Făgăraș;

Numele si adresa angajatorului Asociația Munții Făgăraș  
 Tipul activitatii sau sectorul de activitate ONG  
 Perioada **Ianuarie 2010 – Iulie 2013**  
 Functia sau postul ocupat Expert coordonator proiect LIFE08 NAT/RO/000502 *Asigurarea unei stări favorabile de conservare pentru habitatele prioritare din SCI Călimani-Gurghiu (www.lifemures.ro)*  
 Activitati si responsabilitati principale Evaluarea impactului măsurilor de conservare asupra habitatelor de interes comunitar; Coordonarea activităților în cadrul proiectului;

Numele si adresa angajatorului Agenția pentru Protecția Mediului Mureș, Podeni nr. 10 Targu Mures  
 Tipul activitatii sau sectorul de activitate Guvernamental  
 Perioada **Iunie 2005 – August 2012**  
 Functia sau postul ocupat Consilier Principal

<p>Activitati si responsabilitati principale</p>	<ul style="list-style-type: none"> <li>• Analiza și emiterea punctelor de vedere privitoare la impactul unor planuri/proiecte/ programe asupra biodiversității, în cadrul procesului de luare a deciziei la nivelul APM Mureș</li> <li>• Expert local în domeniul Protecției naturii pentru proiectul de Twinning RO2004/IB/EN-02 "Implementation and Enforcement of the Environmental Aquis Focused on Nature Protection – Agenția pentru Protecția Mediului, Târgu-Mureș</li> <li>• Elaborarea documentațiilor tehnico-științifice pentru propunerea de desemnare a 6 arii naturale protejate</li> <li>• Responsabil la nivel local privitor la biosecuritate</li> <li>• Susținerea unor teme referitoare la Rețeaua Natura 2000 în România, pentru personalul Autorităților publice cu atribuții în protecția și conservarea naturii, Mureș</li> <li>• Contribuții la îmbunătățirea legislației specifice în domeniul protecției naturii;</li> <li>• Dezvoltarea schemelor de management pentru Rețeaua Națională de Arii Naturale Protejate și pentru Rețeleaua Natura 2000;</li> <li>• Activități de elaborare de măsuri minime de conservare pentru speciile de plante, animale și habitate de importanță comunitară, conform cerințelor legislației naționale și comunitare;</li> <li>• Cercetări și aplicații practice în vederea stabilirii populației și a stării de conservare a lostritei în Defileul Mureșului.</li> <li>• Activități de monitorizare și cartare a speciilor habitatelor din siturile Natura 2000 la nivelul Regiunii 7 Centru.</li> </ul>
<p>Numele si adresa angajatorului</p>	<p>Agenția pentru Protecția Mediului Mureș, Podeni nr. 10 Targu Mures</p>
<p>Tipul activitatii sau sectorul de activitate</p>	<p>Guvernamental</p>

<p>Perioada</p>	<p><b>Martie 2005 – Iulie 2006</b></p>
<p>Functia sau postul ocupat</p>	<p>Referent contracte – autorizații</p>
<p>Activitati si responsabilitati principale</p>	<p>Realizarea contractelor și a documentațiilor tehnico-juridice în vederea extinderii rețelei de telecomunicații</p>
<p>Numele si adresa angajatorului</p>	<p>S.C. Total Consulting București , S.C. Mobifon S.A. București, Bd.Mărășești 4.</p>
<p>Tipul activitatii sau sectorul de activitat</p>	<p>Telefonie mobilă</p>

<p>Perioada</p>	<p><b>August 2003 – Decembrie 2005</b></p>
<p>Functia sau postul ocupat</p>	<p>Referent cadastru</p>
<p>Activitati si responsabilitati principale</p>	<p>Realizarea măsurătorilor topografice și elaborarea documentațiilor topo-cadastrale</p>
<p>Numele si adresa angajatorului</p>	<p>S.C. Top Cad SRL București, Bd.Drumul Taberei 24.</p>
<p>Tipul activitatii sau sectorul de activitate</p>	<p>Topografie, Cadastru</p>

## Educație și formare

<p>Perioada</p>	<p><b>2008-2012</b></p>
<p>Calificarea / diploma obtinuta</p>	<p>Doctorand</p>
<p>Disciplinele principale studiate / competente profesionale dobandite</p>	<p>Analiză sistemică în domeniul conservării naturii</p>
<p>Numele si tipul institutiei de Invatamant / furnizorului de formare</p>	<p>Universitatea București, Facultatea de Geografie. Titlul tezei: Defileul Mureșului superior. Analiză sistemică în vederea fundamentării științifice a planului de management al sitului NATURA 2000 Călimani-Gurghiu.</p>
<p>Nivelul In clasificarea nationala sau internationala</p>	<p>Studii doctorale</p>
<p>Perioada</p>	<p><b>2004-2007</b></p>
<p>Calificarea / diploma obtinuta</p>	<p>Absolvent Master - Diplomă studii postuniversitare</p>
<p>Disciplinele principale studiate / competente profesionale dobandite</p>	<p>Prelucrarea datelor spațiale, GIS, Ecologie, Dezvoltare regională, Sisteme spațiale, Dinamica peisajelor</p>

Numele si tipul institutiei de Invatamant / furnizorului de formare      Universitatea București, Facultatea de Geografie. Titlul lucrării de disertație: "Depresiunea Reghin. Elementele dezvoltării regionale si exprimarea acesteia în peisaj"

Nivelul In clasificarea nationala sau internationala      Studii postuniversitare (masterale)

Perioada      **1994-1998**

Calificarea / diploma obtinuta      Absolvent liceu / Diplomă Bacalaureat

Numele si tipul institutiei de Invatamant / furnizorului de formare      Liceul Militar Mihai Viteazul, Alba Iulia

Nivelul In clasificarea nationala sau internationala      Studii liceale

Perioada      **1999-2003**

Calificarea / diploma obtinuta      Licențiat în știința mediului / Diplomă absolvire studii universitare

Disciplinele principale studiate / competente profesionale dobandite      Analiza sistemică a mediului, Cartografie, Topografie, Biogeografie, Biologie, Climatologie, Ecologie

Numele si tipul institutiei de Invatamant / furnizorului de formare      Universitatea București, Facultatea de Geografie.

Nivelul In clasificarea nationala sau internationala      Studii universitare

### Aptitudini si competențe personale

Limba(i) materna(e)      **Precizati limba(ile) materna(e)** (daca este cazul specificati a doua limba materna, vezi instructiunile)

Limba(i) straina(e) cunoscuta(e)

Autoevaluare <i>Nivel european</i> (*)	Intelegere		Vorbire		Scriere	
	Ascultare	Citire	Participare la conversatie	Discurs oral	Exprimare scrisa	
<b>Limba</b>	1	Engleză	1	1	2	1
<b>Limba</b>	1	Franceză	2	3	2	2

(\*) Nivelul Cadrului European Comun de Referinta Pentru Limbi Straine

Competente si abilitati sociale      Abilități de comunicare (activități didactice la nivel preuniversitar); capacități organizatorice (organizarea unor seminarii și dezbateri publice de informare/conștientizare)..

Competente si aptitudini organizatorice      Abilități în coordonarea activităților focusate pe protecția și conservarea naturii

Competente si aptitudini de utilizare a calculatorului      Cunoștințe operare PC: aplicații Ms-Office (permis ECDL), ArcGis și aplicații complementare, Utilizare tehnologie GPS; Corel DRAW, Adobe Photoshop, Autocad, Surfer.

Permis(e) de conducere      Categoria B.

**Anexe**      1. Studii, lucrări științifice și aplicații practice în domeniul protejării și conservării naturii  
2. Diplome obtinute în procesul formării profesionale

Anexa 1.

**Experiență în domeniul conservării mediului**

Data de la - până la	Locația	Instituția/ Societatea contractantă	Poziția ocupată	Descrierea atribuțiilor	Referințe
2022-2023	Administrația Parcului Național Domogled Valea Cernei	S.C. WILDLIFE MANAGEMENT CONSULTING S.R.L., Brasov	Expert elaborare Plan de management	Elaborarea Planului de management al Parcului Național Domogled Valea Cernei și ariile naturale de interes comunitar și național suprapuse prin revizuirea planului de management integrat	HODOR Calin Vasile Director general: +40 726 195 878
2022-2023	Hunedoara	Asociația de Turism Retezat (ATR)	Expert în cadrul Proiectului Reorganization and Adjustment of Retezat Biosphere reserve to fulfil MAB criteria	Reorganizarea și ajustarea Rezervației Biosferei Retezat care să respecte criteriile MAB	Asociația de Turism Retezat www.turismretezat.ro Ostrovel, 337386, Rîu de Mori, jud. Hunedoara, România Tel: 0766475365
2022	Direcția Silvică Alba, județul Alba	Direcția Silvică Alba, județul Alba	Expert evaluator de mediu - coautor	Studiu de evaluare adecvată și Raport de mediu pentru "Amenajamentul Ocolului Silvic Gârda, Direcția Silvică Alba"	Telefon: 0258812138; 0748297075 , Fax: 0258813006 Email: office@alba.rosilva.ro
2022	Municipiul Târgu Mureș	Municipiul Târgu Mureș	Expert evaluator de mediu - coautor	Raport de mediu pentru "STRATEGIA INTEGRATĂ DE DEZVOLTARE URBANĂ A MUNICIPIULUI TÂRGU MUREȘ ÎN CONTEXT METROPOLITAN ORIZONT 2030"	Primăria Municipiului Târgu Mureș Tel:0265-268.330 Fax:0265-264.830 Email: primaria@tirgumures.ro
2022	Municipiul Târgu Mureș	S.C. PROINVEST S.R.L. Târgu Mureș	Expert evaluator de mediu	Raport la studiul de evaluare a impactului asupra mediului pentru proiectul "Prelungire Calea Sighișoarei-tronson de legatura între str. Budiului și Autostrada Transilvania inclusiv lucrări de protejare și deviere rețele, parte integrantă din proiectul "Realizare inel ocolitor al Municipiului Târgu Mureș prin interconectarea autostrăzii A3, E60, DN15 si DJ152A" – tronson 3"	PROINVEST SRL. Târgu Mureș tel fax:0265250432 e-mail:office@proinvestro.ro
2022	comuna Marpod, ju. Sibiu	S.C. IROS BRAVE 21 S.R.L.	Expert evaluator de mediu – coautor (Ecoterra SRL)	Studiu de evaluare adecvată pentru proiectul "CONSTRUIRE CENTRALĂ ELECTRICĂ	SC Ecoterra SRL, Sibiu Tel: 0769 628880 eco_camelia@yahoo.com

				FOTOVOLTAICĂ CEF MARPOD”	
2022	Mureș	Direcția Silvică Mureș	Expert evaluator de mediu-coautor	Studiu de evaluare adecvată pentru planul ”AMENAJAMENTUL FONDULUI FORESTIER PROPRIETATE PUBLICĂ APARTINÂND OCOLULUI SILVIC SOVATA, DIRECȚIA SILVICĂ MUREȘ”	DIRECȚIA SILVICĂ MUREȘ Telefon : 0265-250074, 0265-250039, 0748299677
2019-2022	Neamț	SC ECOANALITIC S.R.L./ Consiliul Județean Neamț	Expert elaborare Plan de management	Elaborarea Planului de management al al ariilor naturale protejate administrate de Județul Neamt in zona Masivului Ceahlau	SC ECOANALITIC S.R.L.Director: Alexandru Nicoară +40735 514 581
2018-2021	Hunedoara	RNP Romsilva, Administrația Parcului Național Retezat	Expert elaborare Plan de management; Expert GIS	Elaborarea Planului de management al al Parcului Național Retezat	Administrația Parcului Național Retezat Director: Zoran Acimov 0723301096
2020	Neamț	S.C. GTM CO S.R.L., Cluj-Napoca	Expert evaluator de mediu - coautor	Studiului de evaluare adecvata pentru proiectul ”Corectarea torenților din bazinul hidrografic pâraul Țiganului, Ocolul silvic Vaduri, județul Neamț”	Direcția Silvică Neamț, 0233 211696 / 0233 212736 Persoană de contact:ing. Lucian Cozma
2020	Neamț	S.C. GTM CO S.R.L., Cluj-Napoca	Expert evaluator de mediu - coautor	Raport la studiul de evaluare a impactului pentru proiectul ”Corectarea torenților din bazinul hidrografic pâraul Țiganului, Ocolul silvic Vaduri, județul Neamț”	Direcția Silvică Neamț, 0233 211696 / 0233 212736 Persoană de contact:ing. Lucian Cozma
2019-2020	Bistrița-Năsăud	Orașul Sîngeorz – Băi	Expert biodiversitate	Raport de monitorizare a biodiversității pentru proiectul „Modernizarea infrastructurii rutiere forestiere în orașul Sîngeorz Băi, jud. Bistrița Năsăud”	Orașul Sîngeorz – Băi 0741540240
2019-2020	Mehedinți	Parcul Natural Porțile de Fier	Expert ornitolog	Servicii de elaborare a studiului ”Monitorizarea mortalităților cauzate de coliziunea cu stâlpii electrici și de electrocutare cauzate de liniile de medie tensiune, în zona transfrontalieră a Parcului Național Djerdap și a Parcului Natural Porțile de Fier”	Administrația Parcului Natural Porțile de Fier Orșova, str. Banatului, nr.91, tel./fax 0252.360.511
2019-2020	Bistrița-Năsăud	Comuna Maieru	Expert biodiversitate	Raport de monitorizare a biodiversității pentru proiectul „Modernizare Drumuri Forestiere, în Comuna Maieru, Județul Bistrița-Năsăud”	Primăria Maieru Tel/Fax: +40-263-372892
2018	Bistrița-	Comuna Feldru	Expert evaluator	Memoriu de prezentare și	Grigore Tiolan-primar

	Năsăud		de mediu	Studiu de evaluare adecvata pentru proiectul „Drumuri forestiere in comuna Feldru jud. Bistrita - Nasaud, etapa II.	0263.374339/0263.374310
2018	Bistrița-Năsăud	SC Ecoanalitic SRL Sibiu	Expert evaluator de mediu - coautor	Studiul de evaluare a impactului asupra mediului pentru proiectul „Modernizare drumuri forestiere, în comuna Maieru, județul Bistrița-Năsăud”	Primăria Maieru Tel/Fax: +40-263-372892
2018	Bistrița-Năsăud	Comuna Maieru	Expert evaluator de mediu	Studiului de evaluare adecvata pentru proiectul „Modernizare Drumuri Forestiere, în Comuna Maieru, Județul Bistrița-Năsăud”	Primăria Maieru Tel/Fax: +40-263-372892
2018	Bistrița-Năsăud	Comuna Maieru	Expert evaluator de mediu	Studiului de evaluare adecvata pentru proiectul „Drumuri Forestiere în Comuna Maieru, Județul Bistrița-Năsăud, Etapa a II-a”	Primăria Maieru Tel/Fax: +40-263-372892
2018	Bistrița-Năsăud	Comuna Rodna	Expert evaluator de mediu	Studiului de evaluare adecvata pentru proiectul „ Modernizarea infrastructurii rutiere forestiere în comuna comuna Rodna, jud. Bistrița Năsăud	Comuna Rodna Tel/Fax: +40-263-377010
2018	Bistrița-Năsăud	Comuna Dumitrița	Expert evaluator de mediu	Studiului de evaluare adecvata pentru proiectul „Modernizarea Infrastructurii Rutiere de Drumuri Forestiere în Comuna Dumitrița,	Uchrenciuc Ilie Vasile Primar 0766-309-701
2018	Bistrița-Năsăud	Comuna Cetate	Expert evaluator de mediu	Studiului de evaluare adecvata pentru proiectul “Inființarea și Modernizarea Infrastructurii Rutiere Forestiere în Comuna Cetate, Județul Bistrița-Năsăud”	Tarnita Dumitru-Lucian Primar 0786 790-088
2018	Bistrița-Năsăud	Comuna Lunca Ilvei	Expert evaluator de mediu	Studiului de evaluare adecvata pentru proiectul “Modernizarea Infrastructurii Rutiere de Drumuri Forestiere în Comuna Lunca Ilvei”	Primăria Lunca Ilvei Tel./Fax: +40 (263) 378151
2018	Bistrița-Năsăud	Comuna Tiha Bârgăului	Expert evaluator de mediu	Studiului de evaluare adecvata pentru proiectul “Reabilitare Drumuri de Exploatație Agricolă în Comuna Tiha Bârgăului, Județul Bistrița-Năsăud”	Primar Sut Vasile 0263 265 037
2018	Bistrița-Năsăud	Orașul Sîngeorz – Băi	Expert evaluator de mediu	Studiului de evaluare adecvata pentru proiectul “ Modernizarea infrastructurii rutiere	Orașul Sîngeorz – Băi 0741540240



				forestiere în orașul Sîngeorz Băi, jud. Bistrița Năsăud”	
2018	Mureș	Direcția Silvică Mureș	Expert evaluator de mediu	Memoriu de prezentare și Studiu de evaluare adecvată pentru proiectul CONSTRUIRE DRUM FORESTIER FÂNCEL-BUNEASA”	DIRECȚIA SILVICĂ MUREȘ Telefon : 0265-250074, 0265-250039, 0748299677
2018	Mureș	Direcția Silvică Mureș	Expert evaluator de mediu	Memoriu de prezentare și Studiu de evaluare adecvată pentru proiectul ”CONSTRUIRE DRUM FORESTIER ITALIANU”	DIRECȚIA SILVICĂ MUREȘ Telefon : 0265-250074, 0265-250039, 0748299677
2018	Mureș	Direcția Silvică Mureș	Expert evaluator de mediu	Memoriu de prezentare și Studiu de evaluare adecvată pentru proiectul ”CONSTRUIRE DRUM FORESTIER RĂCHITIȘUL MARE”	DIRECȚIA SILVICĂ MUREȘ Telefon : 0265-250074, 0265-250039, 0748299677
2018	Bistrița-Năsăud	Comuna Bistrița Bîrgăului	Expert evaluator de mediu	Studiului de evaluare adecvată pentru proiectul “Inițierea și Modernizarea Infrastructurii Rutiere Forestiere în Comuna Bistrița Bîrgăului Județul Bistrița - Năsăud”	Primar Laba Vasile 0722793199
2018	Bistrița-Năsăud	Comuna Bistrița Bîrgăului	Expert evaluator de mediu	Studiului de evaluare adecvată pentru proiectul “Drumuri Forestiere în Comuna Bistrița Bîrgăului, Județul Bistrița-Năsăud, Etapa A II-A”	Primar Laba Vasile 0722793199
2017	Tg.-Mureș	SC Ecoanalitic SRL Sibiu	Expert evaluator de mediu	Realizarea Raportului de mediu pentru SIDU a Municipiului Tg.-Mureș	ecol. Gabriel Buian, administrator 0722615738
2016	Sibiu	SC Ecoanalitic SRL Sibiu	Expert evaluator de mediu	-Realizarea studiilor de evaluare adecvată pentru proiectele: -“Drum forestier Zgarbura prelungire” R.N.P. Romsilva - D.S. Prahova -“Drum forestier Prelungire Șăloi - Dogaru”, R.N.P. Romsilva - D.S. Sibiu - Realizare Raport de mediu pentru “drum forestier Prelungire Șăloi - Dogaru”, R.N.P. Romsilva - D.S. Sibiu	ecol. Gabriel Buian, administrator 0722615738
2016	București	Ministerul Mediului, Apelor și Pădurilor	Expert evaluator Planuri de management	Evaluarea a 6 Planuri de management, în vederea aprobării prin Ordin de ministru, pentru ariile naturale protejate: 1. ROSPA0038 Dunăre-Oltenița; 2. ROSCI0386 Râul	Director Direcția Biodiversitate – Adi Croitoru: 0741223792 adi.croitoru@mmediu.ro

				Vedea; 3. ROSCI0354 Platforma Cotmeana; 4. Parcul Național Cheile Bicazului-Hășmaș, Situl NATURA 2000 ROSCI0027 Cheile Bicazului-Hășmaș și ROSPA0018 Cheile Bicazului-Hășmaș; 5. ROSCI0149 Pădurea Esechioi –Lacul Bugeac, ROSPA0053 Lacul Bugeac, Pădurea Esechioi - 2.365., Lacul Bugeac -IV.28.; 6. ROSPA 0062 Lacurile de acumulare de pe Argeș	
Mar.2013- Octombrie 2015	Sibiu	Asociația Munții Făgăraș	Expert GIS, Expert elaborare Plan de management	-Elaborarea Planului de management al Siturilor Natura 2000 al al ROSCI0122 Munții Făgăraș și ROSPA0098 Piemontul Făgăraș; -Elaborarea și întreținerea bazei de date GIS aferentă Planului de management integrat; - participarea la activităților de inventariere și cartare a speciilor de carnivore mari și vidră din sectorul nordic al ROSCI0122 Munții Făgăraș	ecol. Carmen Lungu, manager proiect. Tel.:0744148362
Ianuarie 2015 – Decembrie 2016	Bistrița	SC Ecoanalitic SRL	Expert GIS, Expert elaborare Plan de management	- Elaborarea Planului de management ROSCI0051 Cușma -Elaborarea și întreținerea bazei de date GIS aferentă Planului de management al ROSCI0051 Cușma; - Evaluarea, cartarea și stabilirea stării de conservare a populațiilor de carnivore mari și vidră din ROSCI0051 Cușma.	ing. Dan Tacal, șef OS Bistrița Bârgăului, custode sit. Tel:0744 624 318
Mai 2015- Decembrie 2015	Neamț	S.C. TRANSCENDENCE SYSTEMS GROUP S.R.L.	Expert elaborare Plan de management	Elaborare a planului de management integrat al siturilor Natura 2000- ROSCI0033 Cheile Șugăului- Munticelu și ROSPA 0018 Cheile Bicazului Hășmaș	Beneficiar: Constantin Lacățușu, tel0744913941; Izabella Pop expert tehnic tel.:0742803199
Octombrie 2013- August 2014	Suceava	SC GTM CO SRL	Expert elaborare Planuri de management	Elaborarea a 5 planuri de management și a bazei de date GIS pentru siturile ROSCI0010 Bistrița Aurie,	dr. Marius Bărbos, Administrator SC GTM CO SRL. Tel.:0749265804

				ROSCI0196 Pietrosul Broștenilor-Cheile Zugrenilor, ROSCI0245 Tinovul de la Românești, ROSCI0247 Tinovul Mare Poiana Stampei, ROSCI0249 Tinovul Șaru Dornei	
Ian.2010- Iulie 2013	Mureș	APM Mureș	Manager proiect	Coordonarea, evaluarea și monitorizarea activităților de reabilitare a habitatului prioritar 6230* (pajiști degradate cu țepoșica) în M. Călimani și Gurghiului , refacerea arinșurilor din Defileul Mureșului Superior și a Jnepenișurilor din Munții Călimani	ing. Danut Stefanescu, director executiv APM Mures. Tel.: 0745607006
2012-2013	Hunedoara- Jiu	Asociația ZARAND	Expert biolog	Evaluarea stării de conservare și elaborarea planului de monitoring pentru speciile de pești Natura 2000 în aria protejată Defileul Jiului	dr.ing. Radu Mot, Presedinte As. Zarand. Tel:0745140809
2010	Buzău	Natura Management SRL	Expert ihtiolog	Expert ihtiolog și prestator de servicii de consultanta pentru elaborarea, dezbateră și avizarea Planului de management, Realizarea strategiei de vizitare, Realizare și alimentare site, Concepere conținut informational pentru broșuri și pentru manualele de ecologie aferente implementării proiectului „Managementul conservativ și participativ al sitului ROSCI0229 SIRIU	dr.ecol.Atena Groza, Administrator SC Natura Management SRL. Tel.:0743484754
2010	Buzău	Natura Management SRL	Expert biolog	Expert biolog și GIS: cartare, evaluare stare de conservare a speciilor de carnivore mari și vidră, în cadrul proiectului „Managementul conservativ și participativ al sitului ROSCI0190 PENTELEU”	dr.ecol.Atena Groza, Administrator SC Natura Management SRL. Tel.:0743484754
2009	Guilin, China	Centrul International de Cercetare a Carstului	Cursant	Păstrarea condițiilor de mediu în sistemul carstic și hidrologic, cu respectarea Convențiilor Internaționale privind pastarea patrimoniului mondial în conformitate cu standardele de	

				performanta privind dezvoltarea durabilă socială și de mediu.	
2005/2008	Mureș	APM Mureș	specialist conservarea biodiversității	Evaluarea și cartarea efectivelor de carnivore mari și vidră din Defileul Mureșului Superior, în vederea fundamentării științifice a Parcului natural Defileul Mureșului Superior.	ing. Dănuț Ștefănescu, director executiv APM Mureș. tel.: 0745 607 006; director.executiv@apmms.anpm.ro
2005/2008	Mureș	APM Mureș	Consultant tehnic de specialitate	Studii, cercetări și întocmirea documentațiilor (Hărți GIS, Documentație tip CMN Academia Română) pentru înființarea arii speciale de protecție avifaunistică Lacul Farăgău și Balta Iernut, Parcului natural Defileul Mureșului, siturile Natura 2000 Călimani-Gurghiu, Sighișoara –Târnava Mare și Fărăgău -Glodeni	ing. Dănuț Ștefănescu, director executiv APM Mureș. tel.: 0745 607 006; director.executiv@apmms.anpm.ro
2005/2010	Mureș	APM Mureș	Consultant tehnic de specialitate	Evaluarea, cartarea și monitorizarea, păsărilor sălbatice, a peștilor și a carnivorelor mari din cadrul județului Mureș Evaluarea și cartarea unor specii ( <i>Hucho hucho</i> ) și habitate de importanță comunitară din cadrul Munților Călimani și Gurghiu	ing. Dănuț Ștefănescu, director executiv APM Mureș. tel.: 0745 607 006; director.executiv@apmms.anpm.ro
2007/2009	Tg-Mureș	APM Mureș	Consultant tehnic de specialitate – Protecția Naturii	Elaborarea proiectului de finanțare „Planul de management integrat al siturilor NATURA 2000 Călimani-Gurghiu și Defileul Mureșului Superior”. către Organismul Intermediar al Autorității de Management pentru POS Mediu în cadrul primei sesiuni de depunere proiecte în cadrul Axa Prioritară 4 - „Implementarea Sistemelor Adecvate de Management pentru Protecția Naturii”.	ing. Dănuț Ștefănescu, director executiv APM Mureș. tel.: 0745 607 006; director.executiv@apmms.anpm.ro
10/2006-05/2009	Tg-Mureș	APM Mureș	Trainer local	Expert local în domeniul Protecției naturii pentru proiectul de Twinning RO2004/IB/EN-02 “Implementation and Enforcement of the Environmental Aquis	

				Focused on Nature Protection – Regional Environment Protection Agency Sibiu.	
2000-2003	Rețeaua ariilor naturale protejate	Universitatea București	Membru echipă de cercetare	Aplicații practice și cercetări în zonele: Delta Dunării, Defileul Dunării - sectorul Orșova-Cazane, Munții Apuseni, Podișul Transilvaniei, Depresiunea Maramureșului, Depresiunea Transilvaniei, Carpații Orientali, Munții Măcinului.	
07/2002	Parcul național Domogled-Valea Cernei	Universitatea București	Membru echipă de cercetare	Aplicații practice în cadrul temei de cercetare "Potențialul eco-turistic al Văii Cernei și valorificare"; (evaluări, cartări, analize), Universitatea București	

#### Sustinere seminarii/cursuri în domeniul protecției naturii:

- Trainer– susținerea unor teme referitoare la Rețeaua Natura 2000 în România, pentru personalul Autorităților publice cu atribuții în protecția și conservarea naturii, Mureș (activități organizate în cadrul proiectului de Twinning RO2004/IB/EN-09 "Implementation and Enforcement of the Environmental Aquis at National Level, focused on Nature Protection");
- Susținerea a peste 40 de prezentări tematice în cadrul campaniei naționale de informare/conștientizare privind desemnarea Rețelei NATURA 2000
- Participarea la realizarea a peste 20 materiale documentare privitoare la protecția conservarea speciilor și habitatelor de importanță comunitară pentru postul național de televiziune.

#### Activitate științifică:

- Evaluarea habitatului, a populațiilor speciilor de carnivore mari, a ihtiofaunei și stabilirea măsurilor de conservare pentru acestea, în cadrul Parcului Natural Defileul Mureșului Superior - 2005-2010
- Participant cu lucrare în cadrul *Aquatic Biodiversity International Conference*, Sibiu, octombrie 2008. Titlul lucrării: *The characteristics of the huchen's (Hucho hucho) habitat in Mureș river valley (Mures county) and preservation of the species in this sector*
- Participant cu lucrare în cadrul colocviului *Perceptions des forêts péri-urbaines et aménagement durable*, Grenoble, mai 2008. Titlul lucrării: *The impact of retrocession of the forested area on the conservation of forests in Călimani-Gurghiu NATURA 2000 site*
- Studii, cercetări și întocmirea documentației pentru înființarea *Parcului natural Defileul Mureșului*
- Studii, cercetări și întocmirea documentațiilor de desemnare a rețelei europene de arii ecologice NATURA 2000 pentru siturile *Călimani-Gurghiu, Sighișoara –Târnava Mare și Fărăgau -Glodeni*
- Elaborarea documentațiilor de înființare a unor noi arii protejate în județul Mureș: *Lacul Farăgău și Balta Iernut – arii speciale de protecție avifaunistică*
- Aplicații practice în cadrul temei de cercetare "Potențialul eco-turistic al Văii Cernei și valorificare"; (evaluări, cartări, analize), Universitatea București
- Aplicații și cercetări în zonele: Delta Dunării, Defileul Dunării în sectorul Orșova-Cazane, Munții Apuseni, Podișul Transilvaniei, Depresiunea Maramureșului, Depresiunea Transilvaniei, Carpații Orientali, Munții Măcinului.
- în cadrul proiectului *Campanie de conștientizare în cel mai mare sit Natura 2000 din România: Călimani – Gurghiu*, Asociația Rhododendron, Tg. Mureș

## Publicații/articole științifice

2008	Romania. Atlas Turistic si Rutier, Editura Alma Tip, București
2007	Cengher C. B., 2007 – <i>The characteristics of the Huchen's habitat in Mureș River Valley and conservation of the species in this sector (Romania)</i> , Acta Ichtiologica Romanica II., 59-72.
2002	“București. Ghidul străzilor” Editura Alma Tip, colab.
2002	Harta cadastrală 1:5000 a sectorului 2, București
2001	Harta geo-ecologică a Municipiului Reghin

Ianuarie 2023





## Curriculum Vitae Europass

### Informații personale

Nume / Prenume **BUIAN RAREȘ**  
Adresa(e) Morilor 9A  
RO-550197 Sibiu (România)  
Telefon(oane) +40269218120  
Fax(uri) +40369819951  
E-mail(uri) [raresbuian@gmail.com](mailto:raresbuian@gmail.com)  
Naționalitate(-tăți) română  
Data nașterii 22/08/1976  
Sex Bărbătesc

Mobil | +40727602383

### Experiența profesională

Perioada	20/10/2014 → 2022
Funcția sau postul ocupat	Consilier superior in cadrul Serviciului Control Teren si Inspectii
Activități si responsabilități principale	<ul style="list-style-type: none"><li>- Realizarea si implementarea Sistemului Integrat de Administratie si Control- asigurarea controlului pe teren si prin teledetectie in vederea acordarii fermierilor a sprijinului financiar, conform cerintelor Uniunii Europene.</li><li>- Realizarea de controale si verificari, privind modul de derulare si de gestionare a fondurilor comunitare si a platilor nationale directe complementare in conditii de legalitate, eficienta si economicitate, respectarea actelor normative, procedurilor interne, prevenirea si depistarea fraudelor si neregulilor.</li><li>- Asigura monitorizarea, coordonarea si indrumarea metodologica cu privire la sistemele de control managerial din agentie in conformitate cu OG nr 119/1999 si OMFP nr 946/2005.</li></ul>
Numele și adresa angajatorului	Agentia de Plati si Interventie pentru Agricultura, Centrul Judetean Sibiu Someșului 49, 550003 Sibiu (România)
Tipul activității sau sectorul de activitate	Administratie publica
Perioada	08/11/2007 → prezent
Funcția sau postul ocupat	Inginer silvic
Activități si responsabilități principale	Evaluarea impactului antropic asupra mediului pentru proiecte/planuri/programe, consultanță probleme de mediu, consultanță fonduri structurale. Cartare habitate forestiere si neforestiere și specii de interes comunitar în vederea realizării studiilor de evaluare a impactului asupra mediului. Lucrări relevante în domeniul evaluării impactului : <ul style="list-style-type: none"><li>- SEI SC Broll Pigments SRL - Fabrica pigmenti minerali – Cricău, jud Alba- 2007-2008</li><li>- SEI Consiliul Județean Sibiu – Modernizare DJ 106 Sibiu - Cornățel - Alțâna - Bârghiș - Agnita de la Km 3+500 - 56+145, jud. Sibiu-2008</li><li>- SEI RNP Romsilva, Direcția Silvică Sibiu- Corectarea torenților Valea Sadului-2008;</li><li>- SEI SC Marconf SRL - Amenajare hidronegetica pe albia râurilor Iacob si Vad, b.h. Olt-2008</li><li>- SEI Consiliul Județean Sibiu-DJ 106E Jina-Șugag;</li><li>- SEI AF KLINGEIS / FRANZ si REGINA - Valorificarea potentialului hidroenergetic al râului Cartisoara dupa cascada Bâlea pâna în aval de cabana Bâlea Cascada-2009</li><li>- SEI SC Hidroart SRL - Amenajarea hidroenergetica Lotrioara-2009-2010</li><li>- SEI • Primaria Brasov - Dezvoltarea si reabilitarea domeniului schiabil în Poiana Brasov-2010</li><li>- SEI Primăria Râsinari- Construire drumuri forestiere Batrana Mică, Nanu, Bucșa, Valea Pinului 2010-2012;</li><li>- SEI RNP Romsilva, Direcția Silvică Sibiu- Drum forestier Pr Paltinului-2010-2014;</li><li>- RM SC Somat Tranding SRL - Depozit materiale constructii – Harman – 2008;</li></ul>

- RM SC Teleferic Cindrel SRL - Amenajare pârtie schi – Poplaca -2008;
- RM Berteza Ion si Berteza Emilia - Extindere intravilan si parcelare teren ptr locuinte – Agnita 2008;
- RM• Broll Pigments SRL - Construire fabrica Pigmenti – Cricau- 2007;
- RM 2008 SC Euro Transilvania SRL - Lucrari amenajare piscicola – Noslac -2008;
- RM Consiliul Județean Sibiu- Planul județean de gestiune a deșeurilor 2008;
- RM• SITEX Sibiu - PUZ Cartier locuinte Dumbrava Sibiului 2008-2009;
- RM• Primaria Brasov - PUZ Poiana Brasov 2010;
- RM Primăria Bruiu- PUG Bruiu -2009;
- RM Primăria Râu Sadului- PUG Râu Sadului- 2010;
- RM-Primăria Marpod- PUG Marpod 2011;
- EA SC Parc Fotovoltaic Bruiu SRL- Construire parc fotovoltaic pentru producere energie electrică-2013
- EA RNP Romsilva Direcția Silvică Sibiu-Drum forestier Pr Paltinului-2013;
- EA SC Tera Silva SRL –Amenajamentul silvic al fondului forestier al Comunei Boița-2013;
- EA Primăria Roșia-Amenajamentul silvic -2014;
- 2015 expert habitate forestiere pentru elaborarea Planului de management situl Natura 2000 ROSCI0051 Cusma, jud. Bistrita Nasaud
- 2015 expert GIS habitate forestiere pentru elaborarea Planului de management situl Natura 2000 ROSCI0326 Muscelele Argesului, jud. Arges.

Numele și adresa angajatorului	SC ECOANALITIC SRL Morilor 34, 550197 Sibiu (România)
Tipul activității sau sectorul de activitate	Activități Specializate, științifice și Tehnice
Perioada	01/07/2007 - 07/11/2007
Funcția sau postul ocupat	Inginer silvic
Activități si responsabilități principale	Responsabilități privind regenerarea pădurilor (proiectarea, organizarea și controlul activității de împăduriri, control anual al regenerărilor artificiale și naturale, producerea puieților în pepiniere silvice), atribuții pe linie de fond forestier (amplasare masă lemnoasă conform cu prevederile amenajamentului silvic, punere în valoare arborete, controlul exploatărilor forestiere, licitații masă lemnoasă, documentații de scoatere din fond forestier)
Numele și adresa angajatorului	Regia Publică Locală Ocolul Silvic Valea Sadului RA Unirii 32, 555300 Cisnădie (România)
Tipul activității sau sectorul de activitate	Silvicultură
Perioada	22/03/2004 - 30/06/2007
Funcția sau postul ocupat	Inginer silvic
Activități si responsabilități principale	Responsabilități privind regenerarea pădurilor (proiectarea, organizarea și controlul activității de împăduriri, control anual al regenerărilor artificiale și naturale, producerea puieților în pepiniere silvice), atribuții pe linie de fond forestier (amplasare masă lemnoasă conform cu prevederile amenajamentului silvic, punere în valoare arborete, controlul exploatărilor forestiere, licitații masă lemnoasă, documentații de scoatere din fond forestier)
Numele și adresa angajatorului	Ocolul Silvic Măgura Sibiului Unirii 32, 555300 Cisnădie (România)
Tipul activității sau sectorul de activitate	Silvicultură
Perioada	01/03/2004 - 15/03/2004
Funcția sau postul ocupat	Inginer silvic
Activități si responsabilități principale	Inginer producție, urmărirea și evidența activității de exploatare a masei lemnoase, sortare și valorificare, la nivelul județului Sibiu
Numele și adresa angajatorului	RNP ROMSILVA DIRECȚIA SILVICĂ SIBIU SEIDFPL TĂLMACIU Unirii 1, 555700 Tâlmăciu (România)
Tipul activității sau sectorul de activitate	Silvicultură
Perioada	01/03/2001 - 29/02/2004
Funcția sau postul ocupat	Inginer silvic
Activități si responsabilități principale	Responsabil Fond Forestier (amplasare masă lemnoasă conform cu prevederile amenajamentului



	silvic, punere în valoare arborete, controlul activității de exploatare forestiere a agenților economici și organizarea și controlul activității de exploatare a masei lemnoase în regie proprie, licitații masă lemnoasă, evidența și gestiunea contractelor de masă lemnoasă, documentații de scoatere din fond forestier)
Numele și adresa angajatorului	RNP ROMSILVA DIRECȚIA SILVICĂ SIBIU OCOLUL SILVIC VALEA SADULUI Unirii 1, 555700 Tâlmăciu (România)
Tipul activității sau sectorul de activitate	Silvicultură
Perioada	01/10/2000 - 28/02/2001
Funcția sau postul ocupat	Inginer exploatare forestiere
Activități și responsabilități principale	Elaborare procese tehnologice, devize și măsuratori pentru activitatea de exploatare a masei lemnoase, urmărirea activității de exploatare, transport și sortare a masei lemnoase în vederea industrializării
Numele și adresa angajatorului	SC FORTIS SA TALMACIU Nicolae Balcescu 43, 555700 Tâlmăciu (România)
Tipul activității sau sectorul de activitate	Silvicultură
Perioada	01/08/2000 - 30/09/2000
Funcția sau postul ocupat	Inginer exploatare forestiere
Activități și responsabilități principale	Elaborare procese tehnologice, devize și măsuratori pentru activitatea de exploatare a masei lemnoase, urmărirea activității de exploatare, transport și sortare a masei lemnoase în vederea industrializării
Numele și adresa angajatorului	SC FORESTSIB SA FABRICA TĂLMACIU Nicolae Bălcescu 43, 555700 Tâlmăciu (România)
Tipul activității sau sectorul de activitate	Silvicultură

## Educație și formare

Perioada	01/03/2008 - 01/05/2008
Calificarea/diploma obținută	Certificat de absolvire curs de perfecționare pentru ocupația Manager de Proiect cod COR 241919
Disciplinele principale studiate/competențele profesionale dobândite	Management de proiecte Competențe dobândite: conducerea implementării proiectului; identificarea și analiza riscurilor și precizarea acțiunilor de control al riscurilor pentru oameni, proprietăți și mediu; orientarea muncii echipelor și indivizilor pentru realizarea obiectivelor organizaționale; estimarea resurselor, identificarea resurselor și elaborarea programelor pentru proiecte
Numele și tipul instituției de învățământ/furnizorului de formare	ASOCIATIA PENTRU EXCELENTA IN EDUCATIE "EUROPA" Rahova 43, 550393 Sibiu (România)
Perioada	1995 - 2000
Calificarea/diploma obținută	Diploma de Inginer
Disciplinele principale studiate/competențele profesionale dobândite	Domeniul forestier
Numele și tipul instituției de învățământ/furnizorului de formare	UNIVERSITATEA TRANSILVANIA BRAȘOV FACULTATEA DE SILVICULTURĂ ȘI EXPLOATĂRI FORSTIERE (Facultate -durata studiilor 5 ani) Sirul Beethoven 1, 500123 Brașov (România)
Perioada	1990 - 1995
Calificarea/diploma obținută	Diploma Bacalaureat
Disciplinele principale studiate/competențele profesionale dobândite	Liceu teoretic de cultură generală
Numele și tipul instituției de învățământ/furnizorului de formare	COLEGIUL GHEORGHE LAZĂR (Liceu) Gheorghe Lazăr 1-3, 550165 Sibiu (România)

## Aptitudini și competențe personale

Limba maternă

**Română**

Limbi străine cunoscute

Autoevaluare

Nivel european (\*)

**Engleză**

Înțelegere				Vorbire				Scriere	
Ascultare		Citire		Participare la conversație		Discurs oral			
C1	Utilizator experimentat	C1	Utilizator experimentat	B2	Utilizator independent	B2	Utilizator independent	B2	Utilizator independent

(\*) [Cadrului european comun de referință pentru limbi](#)

Competențe și abilități sociale

Capacitate bună de muncă în echipă sau individual după caz, dobândită prin experiența profesională anterioară.

Adaptabilitate mare la diverse tipuri de colectivități umane.

Capacitate de asumare a responsabilității acțiunilor proprii sau ale echipei din subordine.

Competențe și aptitudini organizatorice

Experiență în organizarea activităților specifice domeniilor de competență deținute, utilizarea eficientă a resurselor disponibile (umane, financiare, materiale, timp).

Disponibilitate mare pentru deplasări în teren.

Competențe și aptitudini tehnice

Cunoaștere foarte bună a activităților din domeniul forestier dobândită atât prin educație și formare profesională cât mai ales prin experiența dobândită prin practica atât în domeniul administrației silvice cât și în domeniul privat.

În mod specific am dobândit o experiență vastă în ceea ce privește gestionarea fondului forestier, valorificarea masei lemnoase și relațiile contractuale cu operatorii economici de exploatare, activitatea de regenerare a pădurilor, organizarea lucrărilor de împaduriri, organizarea și asistența tehnică la executia lucrărilor silvice, activitatea de exploatare a masei lemnoase.

În contextul actual în care se pune un accent deosebit pe activitățile de protecția mediului atât din partea autorităților statului cât și din perspectiva societății civile, ultima etapă din activitatea profesională desfășurată, evaluarea impactului diverselor proiecte asupra mediului și consultanța pe probleme de mediu, vine să întregască experiența profesională dobândită anterior.

Nu în ultimul rând, cunoștințele tehnice sunt dublate de o bună cunoaștere a cadrului legislativ și mecanismelor administrative, elemente dovedite esențiale cu multe ocazii în cadrul proiectelor gestionate.

Competențe și aptitudini de utilizare a calculatorului

Utilizare eficientă a calculatoarelor atât prin bună cunoaștere a softurilor uzuale (eg Windows, Office, etc.) cât și prin utilizarea de softuri specifice de gestionare de baze de date, GIS, etc.

Adaptabilitate la orice soft specific activității întreprinse.

Alte competențe și aptitudini

Hobby: turism alpin, mountainbike, ski

Permis de conducere

B

## CURRICULUM VITAE

<b>1. Nume:</b>	<b>PETRESCU</b>
<b>2. Prenume:</b>	<b>Mihai-Ciprian</b>
<b>3. Data nașterii:</b>	09/06/1976
<b>4. Adresa:</b>	Ogorului nr. 28, bl.2, sc. A, ap. 9, cod 550052, Sibiu, România
<b>5. Contact:</b>	Telefon: 0742/84.33.51 E-mail' <a href="mailto:petrescu.pfa@gmail.com">petrescu.pfa@gmail.com</a> (consultanță de mediu)
<b>6. Educație:</b>	
<b>Instituția de învățământ și perioada</b>	<b>Diplomă obținută:</b>
<b>2000-2002</b> - Masterat specializarea – „ <i>Ecologie Sistemică și Conservarea Biodiversității</i> ”, Facultatea de de Biologie-Geologie, Universitatea „Babeș-Bolyai” din Cluj–Napoca	Diplomă: Expert în <i>Ecologie Sistemică și Conservarea Biodiversității</i>
<b>1996-2000</b> - Facultatea de Ecologie și Protecția Mediului, Universitatea „ <i>Lucian Blaga</i> ” din Sibiu	Diplomă: Ecolog, Biolog

### 7. Competențe lingvistice: (nivel cunoștințe: 1 – excelent; 5 – nivel de bază)

Limba	Citit	Vorbit	Scris
Engleză	2	3	2

### 8. Membru în asociații/organisme profesionale:

- 1996** - membru al O.N.G. Ecotur, Sibiu;
- 2004** - membru fondator al Asociației Malacologice din România;
- 2010** - membru al Forumului Montan din România – Filiala Sibiu;
- 2010** - membru fondator al Asociației Munții Făgăraș.

### 9. Experiență profesională:

- Aprilie 2011 – prezent:** consultant de mediu înregistrat în Registrul Național al elaboratoriilor de studii pentru protecția mediului la poziția nr. 381;
- Noiembrie 2012 – prezent:** expert ecolog în cadrul proiectului POS Mediu „*Managementul integrat al siturilor Natura 2000 Munții Făgăraș și Piemontul Făgăraș*”, cod SMIS: 36867, beneficiar Asociația Munții Făgăraș;
- Sept. 2010 – Iunie 2013:** Șef Departament Administrația siturilor Natura 2000 Munții Făgăraș și Piemontul Făgăraș, Ocolul Silvic Rășinari R.A.;
- 2005 – 2010:** Consilier în cadrul Compartimentului Protecția Naturii, Protecția Solului și Subsolului, Biosecuritate, Agenția pentru Protecția Mediului Sibiu;
- 2004 – 2005:** Consilier în cadrul Compartimentului Protecția Naturii, Arie Naturale Protejate și Biosecuritate, Agenția Regională pentru Protecția Mediului Sibiu.

---

## 10. Formare profesională

### 10.1. Cursuri și ateliere de lucru în domeniul managementul ariilor naturale protejate la nivelul județului Sibiu și la nivel național:

- „**Siturile Natura 2000 și administrarea ariilor naturale protejate**” - Covasna, 29-30.09.2008 – atelier de lucru organizat de Biroul de Asistență Tehnică și Schimb de Informații al Comisiei Europene din cadrul Direcției Generale Extindere (TAIEX) în colaborare cu Agenția pentru Protecție a Mediului Covasna;
- „**Planurile de management pentru siturile Natura 2000; măsuri de conservare**” - Zărnești, 15-16.02.2007 – instruire organizată și certificată de Twinning Project RO2004/IB/EN-02 „*Implementarea și aplicarea legislației europene de mediu, cu accent pe protecția naturii*”;
- „**Managementul ariilor protejate la nivel regional**” - Băile Tușnad, 10-11.10.2006 – atelier de lucru organizat de Biroul de Asistență Tehnică și Schimb de Informații al Comisiei Europene din cadrul Direcției Generale Extindere (TAIEX) în colaborare cu Agenția pentru Protecție a Mediului Covasna;

### 10.2. Cursuri și ateliere de lucru în domeniul protecției și conservării naturii la nivelul județului Sibiu și la nivel național:

- „**Workshop on natural habitats**” - București, 24-25.09.2009 – atelier de lucru organizat de Biroul de Asistență Tehnică și Schimb de Informații al Comisiei Europene din cadrul Direcției Generale Extindere (TAIEX) în colaborare cu Ministerul Mediului;
- „**Protecția naturii**” - Tulcea, 07-08.05.2009 – atelier de lucru național organizat în cadrul Twinning Project RO/2006/IB/EN/01 „*Implementarea și aplicarea acquis-ului de mediu cu accent pe calitatea aerului și schimbări climatice*” și Twinning Project RO/2006/IB/EN/02 Phase II „*Implementarea și aplicarea legislației europene de mediu, cu accent pe protecția naturii*”;
- „**Monitorizarea și raportarea - Natura 2000**” - Sibiel, 30.03-02.04.2009 – atelier de lucru organizat și certificat în cadrul Twinning Project RO2006/IB/EN-02 Phase II „*Implementarea și aplicarea legislației europene de mediu, cu accent pe protecția naturii*”;
- „**Inspecții în arii protejate**” - Sibiel, 28-29.10.2008 – atelier de lucru organizat și certificat de Twinning Project RO2006/IB/EN-02 Phase II „*Implementarea și aplicarea legislației europene de mediu, cu accent pe protecția naturii*”;
- Vizită de studii - Austria, 03-07.09.2007, organizată de Twinning Project RO2004/IB/EN-02 „*Implementarea și aplicarea legislației europene de mediu, cu accent pe protecția naturii*”;
- „**Convenția privind comerțul internațional cu specii sălbatice de floră și faună pe cale de dispariție**” - București, 24-25.07.2007 – atelier de lucru organizat de către Universitatea Ecologică București;
- „**Biodiversity and Protected Areas**” - Galați, 04-05.11.2004 – atelier de lucru organizat de Biroul de Asistență Tehnică și Schimb de Informații al Comisiei Europene din cadrul Direcției Generale Extindere (TAIEX) în colaborare cu Agenția Regională de Protecție a Mediului Galați.

### 10.3. Cursuri și ateliere de lucru în domeniul reglementării activităților antropice, a planurilor și proiectelor în ariile naturale protejate și asupra habitatelor și speciilor de plante și animale sălbatice de interes național și comunitar:

- „**Metode de evaluare și caracterizare a habitatelor acvatice și ripariene**”, „**Cele mai bune practici de minimizare a impactului asupra habitatelor acvatice și ripariene**” - Sibiu, 28-30.10.2009, ateliere de lucru în cadrul proiectului „*Evaluarea adecvată a impactului microhidrocentralelor asupra habitatelor ripariene din siturile Natura 2000*”, programul „*NatuRegio – trainees for nature*”;
- „**Evaluarea adecvată pentru Natura 2000 și legătura cu procedura EIA/SEA**” - București, 24-25.06.2008, atelier de lucru organizat și certificat de Twinning Project RO2004/IB/EN-02 „*Implementarea și aplicarea legislației europene de mediu, cu accent pe protecția naturii*”;
- „**Analiza modalităților de reglementare a activităților desfășurate în perimetrul și în vecinătatea ariilor naturale protejate**” – Băile Herculane, 03-05.04.2008 – atelier de lucru organizat de Agenția Națională pentru Protecția Mediului;
- „**Elaborarea Ghidului metodologic privind integrarea aspectelor de biodiversitate în evaluarea impactului asupra mediului**” - București, 14.03.2008, atelier de lucru pentru, organizat de Agenția națională pentru Protecția Mediului cu sprijinul Fundației pentru Parteneriat în cadrul proiectului „*Evaluarea Impactului de Mediu și evaluarea Strategică de Mediu*” derulat de Clubul ecologic UNESCO Pro Natura;
- „**Studiu privind evaluarea impactului socio-economic produs de măsurile de conservare a speciilor și habitatelor de interes comunitar**” - Brașov, 29.11.2007, atelier de lucru organizat de Ministerul Mediului și Dezvoltării Durabile în colaborare cu S.C. Interdevelopment S.R.L.;

- **„Implementarea Directivei 2004/35/CE privind răspunderea de mediu referitoare la prevenirea și repararea prejudiciului adus mediului și a Directivei 2003/35/CE de instituire a participării publicului la elaborarea anumitor planuri și programe privind mediu”** - Cluj-Napoca, 12.07.2007, seminar de instruire organizat de către Agenția Națională pentru Protecția Mediului;
- **„Workshop on the Assessment of Projects and Risk Analysis related to NATURA 2000”** - Sibiu, 02.-04.05.2007 – atelier de lucru organizat de Biroul de Asistență Tehnică și Schimb de Informații al Comisiei Europene din cadrul Direcției Generale Extindere (TAIEX) în colaborare cu Agenția Regională pentru Protecție a Mediului Sibiu;

#### **10.4. Cursuri și ateliere de lucru în domeniul comunicării și consultării factorilor interesați în domeniul conservării naturii:**

- **„Natura 2000 și pădurile”** - Lunca Bradului, 22-27.03.2009 – atelier de lucru organizat și certificat în cadrul Twinning Project RO2006/IB/EN-02 Phase II „Implementarea și aplicarea legislației europene de mediu, cu accent pe protecția naturii”;
- **„Natura 2000 și zonele umede”** - Dumbrăvița, 10-11.09.2008 – atelier de lucru organizat și certificat de Twinning Project RO2006/IB/EN-02 Phase II „Implementarea și aplicarea legislației europene de mediu, cu accent pe protecția naturii”;
- **„Comunicarea cu Mass Media – TV și Radio”** - Arpașu de Jos, 27-30.08.2007 – instruire organizată și certificată de Twinning Project RO2004/IB/EN-02 „Implementarea și aplicarea legislației europene de mediu, cu accent pe protecția naturii”;
- **„Design pentru materiale informative”** - Sibiu, 11-12.04.2007 – instruire organizată și certificată de Twinning Project RO2004/IB/EN-02 Phase I „Implementarea și aplicarea legislației europene de mediu, cu accent pe protecția naturii”;
- **„Dezvoltarea măsurilor de conservare și consultarea cu factorii de decizie locali”** - Balványos, 12-15.03.2007 – atelier de lucru organizat și certificat de Twinning Project RO2004/IB/EN-02 Phase I „Implementarea și aplicarea legislației europene de mediu, cu accent pe protecția naturii”;
- **„Managementul conflictelor și abilități de moderare și negociere”** - Sighișoara, 13-14.12.2006, instruire organizată și certificată de Twinning Project RO2004/IB/EN-02 Phase I „Implementarea și aplicarea legislației europene de mediu, cu accent pe protecția naturii”;
- **„Mass Media: un suport pentru comunicarea cu grupurile țintă”** - Sibiu, 18-22.11.2006 – instruire organizată și certificată de Twinning Project RO2004/IB/EN-02 Phase I „Implementarea și aplicarea legislației europene de mediu, cu accent pe protecția naturii”;
- **„Managementul informației”** - Sibiu, 14-15.09.2006 – atelier de lucru organizat și certificat de Twinning Project RO2004/IB/EN-02 Phase I „Implementarea și aplicarea legislației europene de mediu, cu accent pe protecția naturii”;
- **„Pregătirea consultărilor publice pentru Natura 2000”** – Sibiu, 21.08.2006 – seminar de instruire organizat de Ministerul Mediului și Gospodăririi Apelor;
- **„Strategia de comunicare și factori interesați”** - Sibiu, 07-08.03.2006, curs organizat și certificat de Twinning Project RO2004/IB/EN-02 Phase I „Implementarea și aplicarea legislației europene de mediu, cu accent pe protecția naturii”;
- **„Natura 2000 - comunicare, informare și factori interesați”** - Păltiniș, 30.01-02.02.2006, atelier de lucru organizat și certificat de Twinning Project RO2004/IB/EN-02 Phase I „Implementarea și aplicarea legislației europene de mediu, cu accent pe protecția naturii”;

#### **10.5. Cursuri și ateliere de lucru în domeniul transunerii și implementării legislației comunitare din domeniul conservării naturii:**

- **„Implementation of Natura 2000 network in România”** - Cluj-Napoca, 03-07.12.2007 – sesiune de instruire realizată și certificată în cadrul Proiectului Phare 2004 EuropeAid/12/12160/D/SV/RO „Implementarea rețelei Natura 2000 în România”. Domeniile de instruire: procesarea informațiilor și publicarea web a bazelor de date; GIS avansat; manualul de interpretare a habitatelor Natura 2000 din România; crearea rețelei Natura 2000; distribuția speciilor și habitatelor de interes comunitar; baza de date privind speciile și habitatele de interes comunitar; monitorizarea pentru raportarea Statutului Favorabil de Conservare; măsuri de conservare pentru speciile și habitatele de interes comunitar;
- **„Conferința Internațională Natura 2000”** - Sibiu, 24-26.09.2007 – conferință organizată de Twinning Project RO2004/IB/EN-02 „Implementarea și aplicarea legislației europene de mediu, cu accent pe protecția naturii” în colaborare cu Agenția Regională pentru Protecția Mediului Sibiu;

- **„Rolul instituțiilor implicate în implementarea rețelei ecologice europene Natura 2000”** - București, 30.01-01.02.2007 – sesiune de instruire organizată de Twinning Project RO2004/IB/EN-09 „ANPM - Coordonare” în colaborare cu Twinning Project RO2004/IB/EN/04 „Implementarea și aplicarea aquis-ului de mediu cu accent pe IPPC”;
- **„Implementation of the Natura 2000 network”** - Sibiu, 04-05.10.2006 – atelier de lucru organizat de Biroul de Asistență Tehnică și Schimb de Informații al Comisiei Europene din cadrul Direcției Generale Extindere (TAIEX) în colaborare cu Agenția Regională pentru Protecție a Mediului Sibiu;
- **„Transpunerea și implementarea legislației privind conservarea capitalului natural”** - modulul II - Predeal, 15-22.05.2005 – program de perfecționare organizat și certificat de Institutul Național de Administrație;
- **„Transpunerea și implementarea legislației privind conservarea capitalului natural”** - modulul I - Predeal, 21-25.02.2005 – program de perfecționare organizat și certificat de Institutul Național de Administrație;

#### 10.6. Cursuri și ateliere de lucru în domeniul managementului proiectelor:

- **„Manager proiect”** - Sibiu, 03-25.10.2009 – curs de specializare organizat de Asociația pentru Excelență în Educație, certificat de Ministerul Muncii, Familiei și Egalității de Șanse și de Ministerul Educației, Cercetării și Tineretului;
- **„Evaluarea și selecția proiectelor din cadrul Axei nr. 4 POS Mediu”** - Sibiu, 11-12.09.2007 – instruire organizată și certificată de Twinning Project RO2004/IB/EN-02 „Implementarea și aplicarea legislației europene de mediu, cu accent pe protecția naturii”;
- **„Managementul proiectului și planificarea strategică”** - Sibiu, 31.07-01.08.2007 – instruire organizată și certificată de Twinning Project RO2004/IB/EN-02 „Implementarea și aplicarea legislației europene de mediu, cu accent pe protecția naturii”;
- **„Managementul proiectelor”** - modulul II - București, 27.11–01.12.2006 – program de perfecționare organizat și certificat de Institutul Național de Administrație;
- **„Managementul proiectelor”** - modulul I - București, 23-27.10.2006 – program de perfecționare organizat și certificat de Institutul Național de Administrație;

#### 10.7. Cursuri și ateliere de lucru în domeniul tehnologiei GIS:

- **„Workshop on GIS and administration of Databases in the Nature protection field”** - București, 12-13.10.2009 – atelier de lucru organizat de Biroul de Asistență Tehnică și Schimb de Informații al Comisiei Europene din cadrul Direcției Generale Extindere (TAIEX) în colaborare cu Ministerul Mediului;
- Sesiune de instruire GIS - București, 15-17.01.2009 – în cadrul proiectului PHARE/2005/017-553.03.03/04.01 „Technical Assistance to develop the environmental related GIS maps”. Domenii de instruire: utilizarea web GIS (RoEnv, Geoportal), structura tehnică, conținutul seturilor de date spațiale, metadatele, implementarea directivei INSPIRE;
- **„Creating and editing parcels with ArcGIS”** - Sibiu, 03-04.07.2008 – curs organizat de Bull România în cadrul proiectului Phare 2005 EuropeAid/122961/D/SUP/RO “Asistență tehnică în elaborarea hărților GIS în domeniul protecției mediului” și certificat ESRI România;
- **„Working with ArcGIS 9.x Spatial Analyst”** - Sibiu, 30.06-02.07.2008 – curs organizat de Bull România în cadrul proiectului Phare 2005 EuropeAid/122961/D/SUP/RO “Asistență tehnică în elaborarea hărților GIS în domeniul protecției mediului” și certificat ESRI România;
- **„Introduction to the multiuser geodatabase”** - Sibiu, 26-27.06.2008 – curs organizat de Bull România în cadrul proiectului Phare 2005 EuropeAid/122961/D/SUP/RO “Asistență tehnică în elaborarea hărților GIS în domeniul protecției mediului” și certificat ESRI România;
- **„Advanced analysis using ArcGIS”** - Sibiu, 23-25.06.2008 – curs organizat de Bull România în cadrul proiectului Phare 2005 EuropeAid/122961/D/SUP/RO “Asistență tehnică în elaborarea hărților GIS în domeniul protecției mediului” și certificat ESRI România;
- **„Building geodatabase”** - Sibiu, 04-06.06.2008 – curs organizat de Bull România în cadrul proiectului Phare 2005 EuropeAid/122961/D/SUP/RO “Asistență tehnică în elaborarea hărților GIS în domeniul protecției mediului” și certificat ESRI România;
- **„Geodatabase design concepts”** - Sibiu, 02-03.06.2008 – curs organizat de Bull România în cadrul proiectului Phare 2005 EuropeAid/122961/D/SUP/RO “Asistență tehnică în elaborarea hărților GIS în domeniul protecției mediului” și certificat ESRI România;
- **„Introduction to ArcGIS I & II”** - Sibiu, 19-23.05.2008 – curs organizat de Bull România în cadrul proiectului Phare 2005 EuropeAid/122961/D/SUP/RO “Investment support to assist the environmental protection decisions through GIS system” și certificat ESRI România;

### 11. Sustinere seminarii/cursuri/prezentări în domeniul protecției naturii:

- Trainer în cadrul proiectului „Campania națională de conștientizare privind importanța conservării Biodiversității prin Rețeaua Natura 2000 în România” – Sesiunea de instruire în regiunea Sud-Muntenia – București, 2-6 aprilie 2012;
- Trainer în cadrul proiectului „Evaluarea adecvată a impactului microhidrocentralelor asupra habitatelor ripariene din siturile Natura 2000”, programul „NatuRegio – trainees for nature” – Păltiniș, 27-29.10.2009;
- Trainer în cadrul Twinning Project RO2004/IB/EN-02 „Implementarea și aplicarea legislației europene de mediu, cu accent pe protecția naturii”. Subiecte tratate: implementarea directivelor comunitare în domeniul conservării naturii, evaluarea impactului proiectelor asupra speciilor și habitatelor de interes conservativ Natura 2000 (cu focalizare pe impactul microhidrocentralelor) și tipuri de management specifice ariilor naturale protejate în funcție de categoria de arie protejată și de mărimea acesteia etc. Insuții care au beneficiat de aceste susțineri/prezentări Garda Națională de Mediu (Comisariatul Județean Sibiu), agențiile locale pentru protecția mediului din Regiunea 7 Centru, ARPM Sibiu și Organismul Intermediar POS Mediu Sibiu;
- Trainer în cadrul proiectului de instruire a custozilor de arii naturale protejate, proiect organizat de către Asociația Carpatină Ardeleană a Turiștilor (SKV) în colaborare cu Consiliul Județean Sibiu – Sibiu, noiembrie 2006 - noiembrie 2007.

### 12. Activități de informare, conștientizare și consultare a factorilor interesați și activități de educație ecologică desfășurate ca ecolog în cadrul Agenției pentru Protecția Mediului Sibiu:

- În cadrul campaniei de consultare a factorilor interesați privind transpunerea și implementarea directivelor comunitare din domeniul conservării naturii;
- În cadrul campaniilor de informare și conștientizare a factorilor interesați cu privire desemnarea rețelei Natura 2000 în România (cele două campanii s-au derulat pe teritoriul administrativ al 32 de comune și 4 orașe din județul Sibiu și a fost implicat un număr de peste 800 de persoane participante). Campaniile au fost finalizate cu o conferință de presă organizată de mine la Bâlea Lac care a generat apariția a 12 articole în presa scrisă locală și națională și a 4 interviuri la posturile de radio și TV locale și naționale;
- În cadrul campaniilor de informare și conștientizare a populației în domeniul protecției mediului cu ocazia „Săptămâna mobilității europene”, 2005-2009;
- În cadrul campaniei naționale de ecologizare „Săptămâna Mediului Tău”, 2009;
- În cadrul campaniei regionale „Adoptă un râu”, august-octombrie 2008;
- În cadrul campaniei naționale „Închide, Stinge, Reciclează!”, mai-septembrie 2008;
- Participant la sărbătorirea evenimentelor cuprinse în Calendarul ecologic, cu ocazia cărora s-au organizat acțiuni împreună cu elevii, studenții și O.N.G.-urile: AIESEC Sibiu, Clubul Ecologic BIOS Sibiu, Asociația „Salvati Delta Dunării!”, de ex: prezentări power-point „Ziua Zonelor Umede”, distribuirea de pliante și materiale, ecologizarea râului Cibin în cadrul “Zilei Mondiale a Apei”, plantari de puieti în cadrul “Lunii pădurii”, expoziții, concursuri de proiecte de mediu, concursuri de eseuri și referate pe teme specifice cu ocazia “Zilei Mondiale a Mediului”, “Zilei Mondiale a Biodiversității”, etc., realizate prin acțiuni cu accent pe gestionarea deșeurilor, schimbările climatice, protecția naturii, care să dezvolte interesul participanților pentru un mediu curat, frumos și sănătos;
- Elaborare de articole, afișe, materiale informative pentru publicare și/sau afișare, legate de diferite aspecte de mediu, de acțiuni de promovare a protecției naturii și a evenimentelor ecologice;
- Participant la implementarea programelor și proiectelor de mediu derulate de școlile cu care APM Sibiu a încheiat protocoale de colaborare (7 școli în 2007, 9 în 2008, 5 în 2009) prin desfășurarea de activități directe de informare-conștientizare a problemelor de protecția naturii;

### 13. Activitate științifică:

- Organizator al Simpozionului Național Studentesc “Ecologie-Știință, Cultură, Educație”, Sibiu, ediția a II-a, 12-15 decembrie 1996;
- Malacolog în cadrul proiectului “**Impactul antropic asupra zonelor umede din bazinul superior și mijlociu al Oltului**”, proiect realizat de Organizația de Mediu “Ecotur” Sibiu în colaborare cu Universitatea “Lucian Blaga” din Sibiu, Facultatea de Științe, Catedra de Ecologie și Protecția Mediului, finanțat de Fondul Global de Mediu / Programul Națiunilor Unite pentru Dezvoltare, prin REC – România, 1998-1999;
- Premiul Decanatului pentru lucrarea “**Contribuții la cunoașterea moluștelor acvatice din bazinul superior și mijlociu al Oltului**” susținută în cadrul Sesiunii Naționale a Cercurilor Științifice Studentești din domeniile Biologie și Geologie, Cluj-Napoca, 22-24 aprilie 1999;
- Organizator al Simpozionului Național de Ecologie, Sibiu, ediția a III-a, 1999;

- Participant la Simpozionul Național *“Biodiversitatea și protecția ecosistemelor din bazinul Oltului”*, Sibiu, 22-24 mai 1999, cu lucrarea **“Contribuții la cunoașterea moluștelor acvatice din bazinul superior și mijlociu al Oltului”**;
- Coautor al articolului științific **„Contribution to the knowledge of the freshwater molluskfauna from the upper and middle Olt River Basin“**, 1999, *Transylvanian Review of Systematical and Ecological Research*, “Lucian Blaga” University Press, Sibiu, p. 111-122;
- Ecolog în cadrul proiectului de master/doctorat în Ecologie Sistemică și Conservarea Biodiversității, realizat de Universitatea “Babeș-Bolyai” din Cluj-Napoca, Facultatea de Biologie-Geologie, Catedra de Ecologie-Genetică, proiect de tip D, tema 4, contract nr. 44.103/1998, finanțat de Banca Mondială, 2000-2002;
- Malacolog în cadrul proiectului **“Studiul ecologic complex al zonelor umede din bazinul de drenaj al râului Someșul Mic”**, proiect realizat de Universitatea “Babeș-Bolyai” din Cluj-Napoca, Facultatea de Biologie-Geologie, Catedra de Ecologie-Genetică, proiect de tip A, tema 1, contract nr. 1.244/2000, finanțat de CNCIS, 2000-2002;
- Organizator al Simpozionului Internațional de Malacologie din România, Sibiu, 20-22 august 2004;
- Participant la Simpozionul Internațional de Malacologie din România, Sibiu, 20-22 august 2004, cu lucrarea **“Studiul ecologic al unor populații de *Pisidium* spp. (*Bivalvia*: *Heterodonta*: *Veneroida*: *Pisiidae*) din unele zone umede din sectorul superior al bazinului Someșul Cald”**;
- Autor al articolului științific **„Ecological studies on some *Pisidium* spp. (*Bivalvia*, *Heterodonta*, *Pisiidae*) populations from wetlands in the upper Someșul Cald River Basin (Romania)“**, lucrare dată spre publicare în urma susținerii sale la Simpozionul Internațional de Malacologie din România, Sibiu, 20-22 august 2004;
- Organizator al Conferinței Internaționale **„Ursul Brun în Europa de Est – status și conservare“**, București, martie 2005;
- Am fundamentat științific și am propus pentru desemnare siturile Natura 2000: SCI „Frumoasa“, SCI „Insulele stepice de lângă Slimnic“ și SCI „Movilele de la Păucea“;
- Am contribuit în mod substanțial la fundamentarea științifică în vederea propunerii siturilor Natura 2000: SCI “*Munții Făgăraș*”, SPA “*Piemontul Făgăraș*” (prin integrarea propunerii SPA “Aria de protecție a cocoșului de munte Albota-Tunsu”) și SPA “*Frumoasa*” (în urma colaborării cu O.N.G. Milvus Group);
- Elaborator al documentațiilor de fundamentare științifică pentru declararea de noi arii naturale protejate de interes național (Movilele de la Păucea, Mlaștinile de la Coveș, Cheile Cibirului, Fânețele umede de la Coveș, Movilele de la Noiștat etc.);
- Am realizat inventarul specii sălbatice de floră și faună sălbatică la nivelul județului Sibiu;
- Am desfășurat activități de cartare și monitorizare a speciilor și habitatelor de interes conservativ Natura 2000 la nivelul județului Sibiu.

#### 14. Consultant tehnic de specialitate:

- Membru al Consiliul Științific al siturilor Natura 2000 Munții Făgăraș și Piemontul Făgăraș;
- Membru al Consiliului Științific al siturilor Natura 2000 Trascău;
- Membru cu drept de vot pentru Organismul Intermediar Sibiu al Autorității de Management pentru Programul Operațional-Sectorial de Mediu în cadrul primei sesiuni de depunere proiecte în cadrul Axa Prioritară 4 - „Implementarea Sistemelor Adecvate de Management pentru Protecția Naturii”;
- Consultant tehnic în cadrul Grupului de Lucru pentru elaborarea Ghidului Metodologic de evaluare adecvată destinat evaluării de mediu în siturile Natura 2000;
- Consultant tehnic în domeniul protecției și conservării naturii pentru Asociația Județeană de Turism Sibiu în cadrul elaborării Master planului în turism al județului Sibiu;
- Consultant tehnic în Grupul de Lucru în domeniul protecției mediului pentru elaborarea capitolului de Biodiversitate, grup creat pentru actualizarea și modernizarea Strategiei Județului Sibiu pentru perioada 2010-2014-2020, perioada iulie-noiembrie 2009;
- Consultant tehnic pentru Garda Națională de Mediu (Comisariatul Județean Sibiu), agențiile locale pentru protecția mediului din Regiunea 7 Centru, ARPM Sibiu și Organismul Intermediar POS Mediu Sibiu, referitor la evaluarea adecvată a impactului planurilor și proiectelor asupra obiectivelor de conservare a siturilor Natura 2000;
- Consultant de specialitate în cadrul campaniilor de consultare și de informare și conștientizare a factorilor interesați cu privire la implementarea rețelei Natura 2000 în România, realizate de APM Alba (Aiud, Almașu Mare, Arieșeni, Cugir, Sebeș, Șugag și Zlatna), APM Brașov (Beclean, Hârșeni, Șinca Șoarș și Voila), APM Mureș (Daneș, Lunca Bradului, Răstolița, Sighișoara și Stânceni) și APM Vâlcea (Voineasa);
- Consultant de specialitate în domeniul protecției și conservării naturii pentru toate asociațiile de vânătoare de pe teritoriul județului Sibiu;



- Consultant de specialitate în domeniul protecției și conservării naturii pentru peste 30 de ocoalele silvice private din județul Sibiu și din țară;
- Consultant de specialitate în domeniul protecției și conservării naturii pentru Direcția Silvică Sibiu, Alba și Vâlcea;
- Consultant de specialitate în domeniul protecției și conservării naturii pentru Direcția de Agricultură și Dezvoltare Rurală Sibiu;

#### 15. Certificate/atestate/diplome obținute:

- Certificat de absolvire a programului de perfecționare "Manager de proiect", organizat de Asociația pentru excelență "Europa" (certificare din partea Ministerul Educației, Cercetării și Tineretului și Ministerul Muncii, Familiei și Egalității de Șanse), Sibiu, septembrie – noiembrie 2009;
- Diplome pentru următoarele specializări: „*Creating and editing Parcels with ArcGis*”, „*Introduction to the Multiuser Geodatabase*”, „*Working with ArcGis 9.x Spatial Analyst*”, „*Advanced Analysis using ArcGis*”, „*Building geodatabase*”, „*Geodatabase design concepts*” și „*Introduction to ArcGis I și II*”, Bull România, proiect: Phare 2005 EuropeAid/ 122961/D/SUP/RO "Technical Assistance to Develop the Environmental Related GIS Maps" (certificare din partea ESRI România), Sibiu și București, martie – mai 2008;
- Atestat ECDL Start pentru utilizarea computerului și organizarea fișierelor, editare de text, calcul tabelar și utilizare internet și poșta electronică, European Computer Driving Licence România, Sibiu, februarie – martie 2008;
- Certificat de participare la activitățile din cadrul proiectului focalizate pe domeniul protecției naturii, Agenția Regională pentru Protecția Mediului Sibiu și Agenția de Mediu din Austria, Twinning Project: RO2004/IB/EN-02 Phase II "Implementation and Enforcement of the Environmental Aquis Focused on Nature Protection", Regiunea 7 Centru, martie 2008 – septembrie 2009;
- Certificat de participare la activitățile din cadrul proiectului focalizate pe domeniul protecției naturii, Agenția Națională pentru Protecția Mediului și Bundesministerium fur Umwelt, Naturschutz und Reaktorsicherheit, Twinning Project RO2004/IB/EN-09: "Implementation and Enforcement of the Environmental Aquis at National Level; Co-ordination of the other 8 Regional Twinning Projects", București, 2007;
- Certificat de participare la activitățile din cadrul proiectului focalizate pe domeniile comunicare și protecția naturii, Agenția Regională pentru Protecția Mediului Sibiu și Agenția de Mediu din Austria, Twinning Project RO2004/IB/EN-02": Phase I "Implementation and Enforcement of the Environmental Aquis Focused on Nature Protection", Regiunea 7 Centru, octombrie 2005 – octombrie 2007;
- Diplomă de instruire în domeniile "Data processing & web publishing of databases", "Advanced GIS", "Romanian Manual for Interpretation of EU Habitats", "Establishment of the Natura 2000 Network", "Distribution of species & habitats of community interest", "Database with species & habitats of community interest", "Monitoring for reporting Favourable Conservation Status (FCS)" și "Conservation measures for species and habitats of community interest", PM Group, proiect Phare2004 EuropeAid/12/ 12160/D/SV/RO: "Implementation of Natura 2000 network in Romania", Cluj-Napoca, 2007;
- Certificat de absolvire a programului de perfecționare "Managementul proiectelor", Institutul Național de Administrație, București, octombrie – decembrie 2006;
- Certificat de absolvire a programului de perfecționare "Transpunerea și implementarea legislației privind conservarea capitalului natural", Institutul Național de Administrație, Predeal, februarie – mai 2005.

#### 16. Alte informații relevante:

##### Publicații:

- „**Finanțarea sistemelor adecvate de management pentru protecția naturii - cine, cum și de ce?**“, 2009, Buletinul informativ nr. 3, Twinning Project RO2004/IB/EN-02 "Implementation and Enforcement of the Environmental Aquis Focused on Nature Protection" – coautor;
- „**Comunicarea ca etapă în implementarea Natura 2000 în județul Sibiu**“, 2006, „Info Mediu” - revista Agenției Naționale pentru Protecția Mediului, nr. 13, p. 15-16;
- „**Ocotirea naturii în spațiul sibian**“, 2006, Edit. Constant, Sibiu – colaborator;
- „**Arii naturale protejate din județul Sibiu**“, 2005, Edit. Constant, Sibiu – coautor;
- „**Ecological studies on some *Pisidium* spp. (*Bivalvia*, *Heterodonta*, *Pisidiidae*) populations from wetlands in the upper Someșul Cald River Basin (Romania)**“, lucrare dată spre publicare în urma susținerii sale la Simpozionul Internațional de Malacologie din România, Sibiu, 20-22 august 2004;
- „**Contribution to the knowledge of the freshwater molluskfauna from the upper and middle Olt River Basin**“, 1999, Transylvanian Review of Systematical and Ecological Research, "Lucian Blaga" University Press, Sibiu, p. 111-122;

---

## 17. Aptitudini și competențe tehnice

- Utilizator Microsoft Office (permis ECDL pentru modulele: utilizarea computerului și organizarea fișierelor, editare de text, calcul tabelar și utilizare internet și poștă electronică);
- Utilizator programe GIS: ArcGIS (certificat ESRI) și Quantum GIS;
- Utilizator programe de paginare: Adobe InDesign (certificat în cadrul Twinning Project RO2004/IB/EN-02 Phase I „Implementarea și aplicarea legislației europene de mediu, cu accent pe protecția naturii”) și Adobe Pagemaker;
- Utilizator programe de creație și prelucrare de grafică vectorială: Adobe Illustrator și Corel Draw;
- Utilizator programe de creație și prelucrare foto: Adobe Photoshop și Corel Photopaint;
- Utilizator programe de creare, design și publicare WEB: Dreamweaver, GoLive și Fireworks;
- Utilizator limbaje de marcare WEB: HTML și XHTML, CSS;
- Utilizator al tehnologiei GPS;
- Permis de conducere: categoria A și B;
- Foto macro și peisaje.

## CURRICULUM VITAE

### INFORMAȚII PERSONALE



Nume **Fuciu Cătălin**  
Adresă Str. Principală nr. 81, Viștea de Sus, jud. Brașov, România  
Str. Tudor Vladimirescu, bl. 27, ap. 1, Șelimbăr, jud. Sibiu, România  
Telefon Mobil: 0744142326.  
E-mail fuciu\_cata@yahoo.com  
Naționalitate Română  
Data nașterii 03 februarie 1993  
Sex Masculin

### EXPERIENȚA PROFESIONALĂ

<b>Perioada</b> <b>Postul ocupat</b> <b>Principalele activități și</b> <b>responsabilități</b>	1 septembrie 2017 – 1 septembrie 2019 Expert ornitolog Elaborarea planului de management integrat pentru siturile ROSCI0310 Lacurile Fălticeni, ROSCI0389 Sărăturile de la Gura Ialomiței- Mihai Bravu, ROSP0051 Iezerul Călărași, ROSPA0061 Lacul Techirghiol, ROSPA0101 Stepa Saraiu Horea, ROSPA0111 Berteștii de Sus – Gura Ialomiței.
<b>Numele angajatorului</b>	<b>Societatea Ornitologică Română</b> Sediul: Sediul: Bucuresti, Bd. Hristo Botev nr. 3 ap. 6, Sector 3
<b>Perioada</b> <b>Postul ocupat</b> <b>Principalele activități și</b> <b>responsabilități</b>	5 august 2019 – prezent Expert biolog Cercetarea structurii, funcționării și dezvoltării de organisme vii, de relațiile dintre ele și de interacțiunea acestora cu mediul înconjurător.
<b>Numele angajatorului</b>	<b>SC ECO LOGIC CONSULTING SRL</b> Sediul: Târgu Mureș, str. Marton Aron, nr.40, Județ Mureș.
<b>Perioada</b> <b>Postul ocupat</b> <b>Principalele activități și</b> <b>responsabilități</b>	1.09.2018 – 31.07.2019 Expert zoolog Elaborarea planului de management pentru situl integrat ROSPA0112 Câmpia Ghrghiței
<b>Numele angajatorului</b>	<b>Societatea Ornitologică Română</b> Sediul: Sediul: Bucuresti, Bd. Hristo Botev nr. 3 ap. 6, Sector 3
<b>Perioada</b> <b>Postul ocupat</b>	1 aprilie 2018 – 1 septembrie 2019 Expert zoolog

<p><b>Principalele activități și responsabilități</b></p>	<p>Realizarea unui studiu de inventariere-cartare detaliată a speciilor de păsări din Situl Natura 2000 ROSPA0021 Ciocănești-Dunăre</p>
<p><b>Numele angajatorului</b></p>	<p>S.C. Ecologis Consulting S.R.L Sediul: Odorheiu Secuiesc, str. Albinelor, nr. 4</p>
<p><b>Perioada</b> <b>Postul ocupat</b> <b>Principalele activități și responsabilități</b></p>	<p>1 aprilie 2018 – 1 septembrie 2018 Expert ornitolog Realizarea unui studiu de inventariere-cartare detaliată a speciilor de păsări din Situl Natura 2000 ROSPA0090 Ostrovu Lung-Gostinu”</p>
<p><b>Numele angajatorului</b></p>	<p><b>S.C. Ecoanalitic S.R.L</b> Sediul: Sibiu, str. Morilor nr. 34</p>
<p><b>Perioada</b> <b>Postul ocupat</b> <b>Principalele activități și responsabilități</b></p>	<p>4.03.2017 - 4.11.2017 Ghid de turism montan Ghidaj ture de observare a faunei</p>
<p><b>Numele angajatorului</b></p>	<p><b>Asociația Mioritics</b> Sediul: Constanța, str. Cuza Vodă, nr.13, ap.4</p>
<p><b>Perioada</b> <b>Postul ocupat</b> <b>Principalele activități și responsabilități</b></p>	<p>1 aprilie 2018 – 1 octombrie 2018 Expert zoolog Elaborarea planului de management al sitului ROSPA0004 Balta Albă Amara Jirlău</p>
<p><b>Numele angajatorului</b></p>	<p><b>Societatea Ornitologică Română</b> Sediul: Sediul: Bucuresti, Bd. Hristo Botev nr. 3 ap. 6, Sector 3</p>
<p><b>Perioada</b> <b>Postul ocupat</b> <b>Principalele activități și responsabilități</b></p>	<p>1 aprilie 2016 – 15 decembrie 2017 Ornitolog voluntar Realizarea planului de management integrat pentru aria naturală protejată ROSPA 0138 Piatra Șoimului-Scorțeni-Gârleni</p>
<p><b>Numele angajatorului</b></p>	<p><b>Universitatea Transilvania Brașov</b> Adresa: Brașov, str. Eroilor nr. 29</p>
<p><b>Perioada</b> <b>Postul ocupat</b> <b>Principalele activități și responsabilități</b></p>	<p>1 aprilie 2017 – prezent <b>Coordonator proiect Bursa Milvus</b> ”Evaluarea și monitorizarea populației de ciuvică (<i>Glaucidium passerinum</i>) și minuniță (<i>Aegolius funereus</i>) din zona Păltiniș”</p>

<p><b>Numele angajatorului</b></p>	<p>, finanțat prin bursa Milvus.  Coordonarea proiectului, realizarea bazei de date, scrierea rapoartelor</p> <p><b>Asociația pentru protecția păsărilor și a naturii "Grupul Milvus"</b>  Sediul: Targu Mures, str. Carpați nr. 1B, bl. PB36, et. II, ap. 9</p>
<p><b>Perioada</b>  <b>Postul ocupat</b>  <b>Principalele activități și responsabilități</b></p>	<p>1 noiembrie 2015 – 1 august 2017  <b>Coordonator proiect Bursa Milvus</b>  "Monitorizarea speciei <i>Bubo bubo</i> și descoperirea noilor cuiburi de <i>Aquila pomarina</i> în partea de Sud a Podișului Hârtibaciului." , finanțat prin bursa Milvus.  Coordonarea proiectului, realizarea bazei de date, scrierea rapoartelor</p>
<p><b>Numele angajatorului</b></p>	<p><b>Asociația pentru protecția păsărilor și a naturii "Grupul Milvus"</b>  Sediul: Targu Mures, str. Carpați nr. 1B, bl. PB36, et. II, ap. 9</p>
<p><b>Perioada</b>  <b>Postul ocupat</b>  <b>Principalele activități și responsabilități</b></p>	<p>1 aprilie 2015 – 30 septembrie 2015, 1 aprilie 2016 – 31 septembrie 2017  <b>Biolog</b>  Studierea și raportarea lunară a speciilor de amfibieni și reptile de interes comunitar, în scopul monitorizării impactului Fazei de construcție a autostrăzii Lugoj – Deva, Lot 4, km 77+361 – km 99+500, Ilia Deva (lunile aprilie – septembrie 2015, aprilie – septembrie 2016)</p>
<p><b>Numele angajatorului</b></p>	<p><b>SC Wildlife management consulting SRL</b>  Sediul: Brașov, str Molidului, nr. 37, ap. 19.</p>
<p><b>Perioada</b>  <b>Postul ocupat</b>  <b>Principalele activități și responsabilități</b></p>	<p>26 aprilie 2016 – 5 mai 2016  <b>Expert ornitolog</b>  Analiza avifaunei de interes european din amplasamentul PUG al comunei Tomnatic, Jud Timiș</p>
<p><b>Numele angajatorului</b></p>	<p><b>SC Wildlife management consulting SRL</b>  Sediul: Brașov, str Molidului, nr. 37, ap. 19.</p>
<p><b>Perioada</b>  <b>Postul ocupat</b>  <b>Principalele activități și responsabilități</b></p>	<p>2013- 2016  <b>Ornitolog voluntar</b>  Furnizare și colectare date din Piemontul Făgăraș pentru proiectul de Monitorizare națională a ciușilor de pădure (<i>Asio otus</i>) .  Furnizare și colectare date de pe Oltul Mijlociu în cadrul Recensământului național a păsărilor de iarnă (Midwinter).</p>
<p><b>Numele angajatorului</b></p>	<p><b>Asociația pentru protecția păsărilor și a naturii "Grupul Milvus"</b>  Sediul: Targu Mures, str. Carpați nr. 1B, bl. PB36, et. II, ap. 9</p>
<p><b>Perioada</b>  <b>Postul ocupat</b>  <b>Principalele activități și responsabilități</b></p>	<p>20 aprilie 2015 – 20 iunie 2015  <b>Expert ornitolog</b>  Evaluare a speciilor de pasari de interes comunitar din perimetrul ariei protejate ROSPA0098 Piemontul Făgăraș. CBM (Common bird monitoring)</p>

<b>Numele angajatorului</b>	SC NaturalNet SRL Sediul: Dumbrava nr46, Comuna Căpușu mare, Jud. Cluj
<b>Perioada</b> <b>Postul ocupat</b> <b>Principalele activități și responsabilități</b>	20 aprilie 2015 – 20 iunie 2015 <b>Expert ornitolog</b> Participare în cadrul proiectului „Stabilirea nivelului actual pentru indexul populațiilor de păsări specifice terenurilor agricole din România, FBI (Farmland Bird Index)”.
<b>Numele angajatorului</b>	<b>Societatea Ornitologică Română</b> Sediul: Sediul: Bucuresti, Bd. Hristo Botev nr. 3 ap. 6, Sector 3
<b>Perioada</b> <b>Postul ocupat</b> <b>Principalele activități și responsabilități</b>	2014- 2015 <b>Ornitolog voluntar</b> Evaluarea distribuției și stării de conservare a speciilor: <i>Circus cyaneus</i> , <i>Strix aluco</i> , <i>Dendrocopos major</i> , <i>Dendrocopos medius</i> , <i>Dryocopus martius</i> și <i>Dendrocopos syriacus</i> în cadrul proiectului privind Managementul integrat al siturilor Natura 2000 în Munții Făgăraș și Piemontul Făgărașului.
<b>Numele angajatorului</b>	<b>Societatea Ornitologică Română</b> Sediul: Sediul: Bucuresti, Bd. Hristo Botev nr. 3 ap. 6, Sector 3
<b>Perioada</b> <b>Postul ocupat</b> <b>Principalele activități și responsabilități</b>	2014 <b>Ornitolog voluntar</b> Evaluarea distribuției și stării de conservare a ieruncii ( <i>Bonasia bonasia</i> ) în cadrul proiectului privind Managementul integrat al siturilor Natura 2000 în Munții Făgăraș și Piemontul Făgărașului.
<b>Numele angajatorului</b>	SC NaturalNet SRL Sediul: Dumbrava nr46, Comuna Căpușu mare, Jud. Cluj
<b>EDUCAȚIE ȘI FORMARE</b>	
<b>Perioada</b> Calificarea Disciplinele principale studiate /competențe profesionale dobândite Numele și tipul instituției de învățământ / furnizorului de formare	<b>2015 - august 2017</b> Masterand Master: Expertiza și managementul sistemelor ecologice Lucrarea de disertație: „ Studiu asupra faunei și comunității de păsări de pe Oltul mijlociu “  Universitatea “Lucian Blaga”, Facultatea de Științe, Sibiu (România).
<b>Perioada</b> Calificarea Disciplinele principale studiate /competențe profesionale dobândite Numele și tipul instituției de învățământ	<b>2012-2015</b> Diplomă de licență Biologie Lucrarea de licență: „ Dinamica sezonieră a păsărilor de pe lacul de acumulare Racovița (Jud. Sibiu)”. Universitatea “Lucian Blaga”, Facultatea de Științe, Sibiu (România).

<p>/ furnizorului de formare</p> <p><b>Perioada</b> Calificarea Disciplinele principale studiate /competențe profesionale dobândite Numele și tipul instituției de învățământ / furnizorului de formare</p>	<p><b>2008-2012</b> Diplomă de bacalaureat Matematică, informatică Profil Real</p> <p>Liceul teoretic "Doctor Alexandru Bărbat", Victoria, Jud. Brașov.</p>																														
<p><b>Cursuri de Formare</b></p>	<ul style="list-style-type: none"> <li>- Participare la cursul: „Protecția naturii și planuri de management pentru arii protejate” din cadrul proiectului “Instruirea personalului implicat în gestionarea POS Mediu 2007-2013 privind pregătirea accesării și implementării fondurilor europene în perioada 2014-2020.”, Proiect cofinanțat din FDER prin Programul Operational Sectorial de Mediu</li> <li>- Participare la cursul Specialist în Arii Protejate organizat de fundația Propark</li> <li>- Participare la acțiunile din cadrul ONG-urilor ASECO (Asociația Studenților Ecologi) și Eco4est, acțiuni de ecologizare, informare și conștientizare a publicului.</li> <li>- Participare la acțiuni în cadrul Muzeul de istorie naturală Sibiu.</li> </ul>																														
<p><b>APTITUDINI ȘI COMPETENȚE PROFESIONALE</b> Limba maternă  Limbi străine cunoscute <b>Autoevaluare</b></p> <p><b>Competențe și abilități sociale</b></p>	<p>Română</p> <p><b>Engleză</b></p> <table border="1" data-bbox="565 1333 1495 1501"> <thead> <tr> <th colspan="2">Înțelegere</th> <th colspan="2">Vorbire</th> <th>Sciere</th> </tr> <tr> <th>Ascultare</th> <th>Citire</th> <th>Conversație</th> <th>Discurs oral</th> <th>Exprimare scrisă</th> </tr> </thead> <tbody> <tr> <td><b>B1</b></td> <td><b>B2</b></td> <td><b>B1</b></td> <td><b>B1</b></td> <td><b>B1</b></td> </tr> </tbody> </table> <p><b>Franceză</b></p> <table border="1" data-bbox="565 1579 1511 1711"> <thead> <tr> <th colspan="2">Înțelegere</th> <th colspan="2">Vorbire</th> <th>Sciere</th> </tr> <tr> <th>Ascultare</th> <th>Citire</th> <th>Conversație</th> <th>Discurs oral</th> <th>Exprimare scrisă</th> </tr> </thead> <tbody> <tr> <td><b>A1</b></td> <td><b>A2</b></td> <td><b>A1</b></td> <td><b>A1</b></td> <td><b>A2</b></td> </tr> </tbody> </table> <ul style="list-style-type: none"> <li>- Spirit de echipă: obținut prin experiența de voluntariat și din experiența de muncă.</li> <li>- Bune competențe de comunicare dobândite prin participări la cursuri interactive și training-uri de dezvoltare a abilităților de comunicare.</li> <li>- Prezentări publice la diferite sesiuni științifice, prezentări în școli și facultăți în cadrul proiectelor de informare/conștientizare, abilități</li> </ul>	Înțelegere		Vorbire		Sciere	Ascultare	Citire	Conversație	Discurs oral	Exprimare scrisă	<b>B1</b>	<b>B2</b>	<b>B1</b>	<b>B1</b>	<b>B1</b>	Înțelegere		Vorbire		Sciere	Ascultare	Citire	Conversație	Discurs oral	Exprimare scrisă	<b>A1</b>	<b>A2</b>	<b>A1</b>	<b>A1</b>	<b>A2</b>
Înțelegere		Vorbire		Sciere																											
Ascultare	Citire	Conversație	Discurs oral	Exprimare scrisă																											
<b>B1</b>	<b>B2</b>	<b>B1</b>	<b>B1</b>	<b>B1</b>																											
Înțelegere		Vorbire		Sciere																											
Ascultare	Citire	Conversație	Discurs oral	Exprimare scrisă																											
<b>A1</b>	<b>A2</b>	<b>A1</b>	<b>A1</b>	<b>A2</b>																											

### Competențe și aptitudini organizatorice

organizatorice dobândite în cadrul ONG-urilor;

- Aptitudini organizatorice: obținute ca urmare a participării sau coordonării unor proiecte, din experiența de voluntariat și din experiența de lucru.
- Rezistența la stres și la efort prelungit
- experiență în teren/monitorizarea speciilor de păsări (activitate de teren pentru observația/monitorizarea speciilor de păsări din 2012)

### Competențe și aptitudini tehnice

- Sistemele de operare Windows și instalarea de hardware/software
- Abilitatea de a diagnostica și rezolva problemele de hardware și software
- Experiență cu programele din gama Microsoft Office (Word, Excel, Powerpoint) și Adobe (Photoshop)
- Cunoștințe de bază GIS
- utilizare echipament de teren

### Pasiuni

- Pasiuni: literatura, ornitologia, herpetologia, muzica, plimbări în natură

### Permis de conducere

- Categoria B

### Conferințe

1. Pripon L., Cuzepan G., Bucur A., Raluca S., **Fuciu C.**, Răulea A., Tăușan I. “Common Buzzard (*Buteo buteo* L. 1758) Abundance and distribution in Olt Valley during winter between 2014 and 2015”, at the Ecology and protection of ecosystems Conference, the XI th Edition Bacau, Romania, 2015.
2. Bucur A., Pripon L., Cuzepan G., **Fuciu C.**, Raluca S., Răulea A. And Tăușan I. – “Mallard (*Anas platyrhynchos*) distribution on Olt valley artificial lakes (Sibiu Romania),” 5th Aquatic Biodiversity international conference, 2015. Sibiu,, Romania.
3. Pripon L., Cuzepan G., Bucur A., Tăușan I., **Fuciu C.**, Raluca S. and Răulea A. – “How late is too late in waterfowl monitoring during winter? A comparative study between morning and afternoon observations on artificial lakes in the Olt valley (Sibiu, Romania)” , 5th Aquatic Biodiversity international conference, 2015, Sibiu, Romania.
4. Pripon L., Cuzepan G., Bucur A., Raluca S., **Fuciu C.**, Răulea A . And Tăușan I. – “Temporal variability of wintering waterfowl communities (How stable bird species are on a short time scale? ),” International Zoological Congress at “Grigore Antipa” Museum, November, 2015.
5. Cuzepan G., Pripon L., Bucur A., Raluca S., **Fuciu C.**, Răulea A., Tăușan I. – “Particularities of waterfowl distribution during winter in artificial lakes of the Olt Valley (Transylvania, Romania),” International Zoological Congress of “Grigore Antipa” Museum, November ,2016.



### **Proiecte naționale de cercetare și educare**

1. Managementul integrat al siturilor Natura 2000 Munții Făgăraș și Piemontul Făgăraș
2. FBI (Farmland Bird Index) din România, 20 aprilie 2015 – 20 iunie 2015 coordonat de asocieria formată din Societatea Ornitologică Română/BirdLife România(SOR) și Asociația Grupul Milvus
3. CBM (Common Bird monitoring) din România, 20 aprilie 2015 – 20 iunie 2015 coordonat de asocieria formată din Societatea Ornitologică Română/BirdLife România(SOR) și Asociația Grupul Milvus

### **Tabere de cercetare**

- Tabăra de inelare Chituc (septembrie 2015, august 2017, septembrie 2018) coordonată de Grupul Milvus.

Data; 29.11.2019





ROMÂNIA  
 MINISTERUL EDUCAȚIEI ȘI CERCETĂRII ȘTIINȚIFICE

Seria LA Nr. 0136221

DIPLOMĂ  
 DE  
 LICENȚĂ



UNIVERSITATEA "LUCIAN BLAGA" DIN SIBIU

în baza absolvirii Ciclului I – Studii universitare de licență și a promovării examenului de finalizare a studiilor din sesiunea **IUNIE 2015** la propunerea **FACULTĂȚII DE ȘTIINȚE**

conferă

**FUCIU M. CĂTĂLIN**

D. ....  
 născut..... în anul **1993**, luna **FEBRUARIE**, ziua **03**

în localitatea **FĂGĂRAȘ**

județul/sectorul **BRAȘOV**

țara **ROMÂNIA**

absolvent..... a **UNIVERSITĂȚII „LUCIAN BLAGA”**

**DIN SIBIU - FACULTATEA DE ȘTIINȚE**

titlul de **LICENȚIAT ÎN BIOLOGIE**

în domeniul de studii **BIOLOGIE**

programul de studii **BIOLOGIE**

forma de învățământ **CU FRECVENȚĂ**, durata studiilor **3** ani,

numărul de credite de studii transferabile (ECTS/SECT) **180**

Titlul de diplomă beneficiază de toate drepturile legale.

RECTOR,

SECRETAR ȘEF,

DECAN,

Nr. **872** din **15.03.2016**



ROMÂNIA  
MINISTERUL EDUCAȚIEI NAȚIONALE

Seria MA Nr. 0100420

**DIPLOMĂ  
DE  
MASTER**



UNIVERSITATEA "LUCIAN BLAGA" DIN SIBIU

în baza absolvirii Ciclului II – Studii universitare de masterat și a promovării examenului de finalizare a studiilor din sesiunea **IULIE 2017**

la propunerea **FACULTĂȚII DE ȘTIINȚE**

conferă

**FUCIU M. CĂTĂLIN**

D. ....  
născut ... în anul **1993**, luna **FEBRUARIE**, ziua **03**, în localitatea .....  
**FĂGĂRAȘ** ..... județul ..... **BRAȘOV**  
țara **ROMÂNIA** ..... absolvent ... a ..... **UNIVERSITĂȚII**  
**"LUCIAN BLAGA" DIN SIBIU - FACULTATEA DE ȘTIINȚE**

*titlul de* **MASTER,**  
**ȘTIINȚA MEDIULUI**

în domeniul de studii .....

programul de studii .....  
**EXPERTIZA ȘI MANAGEMENTUL SISTEMELOR ECOLOGICE**

forma de învățământ: .....  
**CU FRECVENȚĂ**

durata studiilor **2 ANI** .....

numărul de credite de studiu transferabile (ECTS/SECT) ..... **120**

RECTOR, ..... DECAN,

SECRETAR ȘEF,



Nr. **319** ..... din **18.01.2018** .....

Diploma este însoțită de SUPLIMENTUL LA DIPLOMĂ.

Nr. înreg.: 007/04.12.2018

### **Adeverință**

Prin prezenta se adeverește colaborarea firmei SC Wildlife Management Consulting SRL cu domnul Fuciu Cătălin, în perioada 01.04.2015 – 30.09.2017, în proiecte de monitorizare, evaluare și elaborare de măsuri de management specifice, pentru populații de păsări. Proiectele au avut ca scop reducerea impactului în faza de construcție a mai multor proiecte:

- Faza de construcție a lotului 4 Lugoj – Deva
- Monitorizări a biodiversității pentru extinderea de intravilanuri
- Monitorizări a biodiversității pentru exploatații miniere

Domnul Fuciu Cătălin a ocupat poziția de expert ornitolog, și a realizat următoarele activități:

- evaluări în teren asupra populațiilor de păsări.
- evaluarea stării de conservare a speciilor de păsări (inclusiv a habitatelor acestora) din perimetrul proiectelor.
- stabilirea măsurilor de conservare/management pentru speciile de păsări (inclusiv a habitatelor acestora) din perimetrul proiectelor.

Colaborările s-au produs în urma contractelor de prestări servicii.

Menționăm faptul că, toate activitățile derulate au fost considerate ca fiind realizate corespunzător, și de o foarte bună calitate.

Urmare a celor mai sus menționate, îl recomandăm pe domnul Fuciu Cătălin pentru ocuparea poziției de expert ornitolog în cadrul unor proiecte similare.

Biol. Călin Hodor  
Director SC Wildlife Management Consulting SRL



SOCIETATEA ORNITOLOGICA ROMANA c.f. RO5272804 r.c.  
BUCURESTI sect. 3 str. HRISTO BOTEV nr. 3 ap. 6

## **CONTRACT INDIVIDUAL DE MUNCA**

încheiat și înregistrat sub nr. 177/18.09.2017 în registrul general de evidența a salariaților

### **A. Partile contractului**

Angajator - persoana juridică SOCIETATEA ORNITOLOGICA ROMANA, cu sediul în BUCURESTI sect. 3 str. HRISTO BOTEV nr. 3 ap. 6, cod fiscal RO272804, reprezentată legal prin HULEA GHEORGHE DANUT, în calitate de DIRECTOR EXECUTIV, și

salariatul - domnul FUCIU CATALIN, domiciliat în VISTEA DE SUS nr. 81 jud. BRASOV, posesor CI seria BV, nr. 801208, CNP 1930203081819,

am încheiat prezentul contract individual de muncă în următoarele condiții asupra cărora am convenit:

### **B. Obiectul contractului**

Prezentul contract are ca obiect prestarea muncii de către Salariat, sub autoritatea Angajatorului în schimbul salariului datorat acestuia de către Angajator în proiectul „Elaborarea Planurilor de management pentru ariile protejate ROSCI0310 Lacurile Fălticeni, ROSCI0389 Sărăturile de la Gura Ialomiței-Mihai Bravu, ROSPA0051 Iezerul Călărași, ROSPA0061 Lacul Techirghiol, ROSPA0101 Stepa Saraiu Horea, ROSPA0111 Berteștii de Sus-Gura Ialomiței” Cod SMIS2014+102540,, pe poziția de Ornitolog 6

### **C. Durata contractului**

Determinată, salariatul FUCIU CATALIN urmând să înceapă activitatea la data de 01.10.2017 până la data de 31.03.2018

### **D. Locul de muncă**

1. Activitatea se desfășoară în situările aferente proiectului
2. În lipsa unui loc de muncă fix salariatul va desfășura activitatea astfel:.....

### **E. Felul muncii**

Funcția Biolog cod 213114 conform Clasificării Ocupațiilor din România.

### **F. Atributiile postului**

Atributiile postului sunt prevăzute în fișa postului, anexă la contractul individual de muncă.

F1. Criteriile de evaluare a activității profesionale a salariatului .....

### **G. Condiții de muncă**

Activitatea prestată se desfășoară în condiții normale de muncă, potrivit Legii nr. 263/2010 privind sistemul unitar de pensii publice, cu modificările și completările ulterioare.

### **H. Durata muncii**

O fracțiune de normă de 4 ore/zi.

- b) Programul de lucru se poate modifica în condițiile regulamentului intern/contractului colectiv de muncă aplicabil.
- c) Nu se vor efectua ore suplimentare cu excepția cazurilor de forță majoră sau pentru alte lucrări urgente destinate prevenirii producerii unor accidente sau înlăturării consecințelor acestora.

### **I. Concediul**

Durata concediului anual de odihnă este de 20 zile lucrătoare, în raport cu durata muncii.

De asemenea, beneficiază de un concediu suplimentar de .....

### **J. Salarizare**

1. Salariu de bază lunar brut: 2992 lei;

2. Alte elemente constitutive:

- a) sporuri .....
- b) indemnizatii .....
- b1) Prestatii suplimentare în bani .....
- b2) Modalitatea prestatilor suplimentare în natura .....
- c) alte adaosuri .....

3. Orele suplimentare prestate în afara programului normal de lucru sau în zilele în care nu se lucreaza ori în zilele de sarbatori legale se compenseaza cu ore libere platite sau se platesc cu un spor la salariu, conform contractului colectiv de munca aplicabil sau Legii nr. 53/2003 - Codul muncii.

4. Data/datele la care se plateste salariul este/sunt .....

**K. Drepturi si obligatii ale partilor privind sanatatea si securitatea în munca**

- a) Echipament individual de protectie .....
- b) Echipament individual de lucru .....
- c) Materiale igienico-sanitare .....
- d) Alimentatie de protectie .....
- e) Alte drepturi si obligatii privind sanatatea si securitatea în munca .....

**L. Alte clauze**

- a) perioada de proba este de 15 zile calendaristice;
- b) perioada de preaviz în cazul concedierii este de 20 zile lucratoare, conform Legii nr. 53/2003 - Codul muncii sau contractului colectiv de munca;
- c) perioada de preaviz în cazul demisiei este de 20 zile lucratoare, conform Legii nr. 53/2003 - Codul Muncii, cu modificarile si completarile ulterioare sau Contractului colectiv de munca aplicabil;
- d) în cazul în care salariatul urmeaza sa-si desfasoare activitatea în strainatate, informatiile prevazute la art. 18 alin. (1) din Legea nr. 53/2003 - Codul muncii se vor regasi si în contractul individual de munca;
- e) alte clauze.

**M. Drepturi si obligati generale ale partilor**

1. Salariatul are, în principal, urmatoarele drepturi:

- a) dreptul la salarizare pentru munca depusa;
- b) dreptul la repaus zilnic si saptamânal;
- c) dreptul la concediu de odihna anual;
- d) dreptul la egalitate de sanse si de tratament;
- e) dreptul la securitate si sanatate în munca;
- f) dreptul la acces la formare profesionala.

2. Salariatului îi revin, în principal, urmatoarele obligatii:

- a) obligatia de a realiza norma de munca sau, dupa caz, de a îndeplini atributiile ce îi revin conform fisei postului;
- b) obligatia de a respecta disciplina muncii;
- c) obligatia de fidelitate fata de angajator în executarea atributiilor de serviciu;
- d) obligatia de a respecta masurile de securitate si sanatate a muncii în unitate;
- e) obligatia de a respecta secretul de serviciu.

3. Angajatorul are, în principal, urmatoarele drepturi:

- a) sa dea dispozitii cu caracter obligatoriu pentru salariat, sub rezerva legalitatii lor;
- b) sa exercite controlul asupra modului de îndeplinire a sarcinilor de serviciu;
- c) sa constate savârsirea abaterilor disciplinare si sa aplice sanctiunile corespunzatoare, potrivit legii, contractului colectiv de munca aplicabil si regulamentului intern;
- d) sa stabileasca obiectivele de performanta individuala ale salariatului.

4. Angajatorului îi revin, în principal, urmatoarele obligatii:

- a) sa înmâneze salariatului un exemplar din contractul individual de munca, anterior începerii activitatii;
- a1) sa acorde salariatului toate drepturile ce decurg din contractele individuale de munca, din contractul colectiv de munca aplicabil si din lege;
- b) sa asigure permanent conditiile tehnice si organizatorice avute în vedere la elaborarea normelor de munca si conditiile corespunzatoare de munca

- c) sa informeze salariatul asupra conditiilor de munca si asupra elementelor care privesc desfasurarea relatiilor de munca;
- d) sa elibereze, la cerere, un document care sa ateste calitatea de salariat a solicitantului, respectiv activitatea desfasurata de acesta, durata activitatii, salariul, vechimea in munca, in meserie si specialitate;
- e) sa asigure confidentialitatea datelor cu caracter personal ale salariatului;

#### **N. Dispozitii finale**

Prevederile prezentului contract individual de munca se completeaza cu dispozitiile Legii nr. 53/2003 - Codul muncii si ale contractului colectiv de munca aplicabil incheiat la nivelul angajatorului inregistrat sub nr.177/18.09.2017 la Inspectoratul teritorial de munca a municipiului Bucuresti.

Orice modificare privind clauzele contractuale in timpul executarii contractului individual de munca impune incheierea unui act aditional la contract, conform dispozitiilor legale, cu exceptia situatiilor in care o asemenea modificare este prevazuta in mod expres de lege.

Prezentul contract individual de munca s-a incheiat in doua exemplare, cate unul pentru fiecare parte.

#### **O.**

Conflictele in legatura cu incheierea, executarea, modificarea, suspendarea sau incetarea prezentului contract individual de munca sunt solutionate de instanta judecatoreasca competenta material si teritorial, potrivit legii.

Angajator,  
SOCIETATEA ORNITOLOGICA ROMANA

Reprezentant legal,  
HULEA GHEORGHE DANUT



Salariat,  
FUCIU CATALIN

Semnatura

Data 18.09.2017

Pe data de 31.03.2018 prezentul contract inceteaza in temeiul Art. 64 lit i din Legea nr. 53/2003 - Codul muncii, in urma indeplinirii procedurii legale.

Angajator,  
SOCIETATEA ORNITOLOGICA ROMANA

**Act adițional nr. 2/28.02.2018**

**La contractul individual de muncă nr. 177/18.09.2017**

**Angajator** - persoană juridică Societatea Ornitologică Română, cu sediul în Bd. Hristo Botev, nr.3, ap.6 sector 3 București, CUI RO5272804, telefon 0314255657, reprezentată legal prin dl. Hulea Gheorghe Dănuț, în calitate de Director Executiv,

**și**

**Salariatul** – domnul Fuciu Cătălin, domiciliat în Com. Viștea, Sat Viștea de Sus, nr. 81, jud. Brașov, posesor al cărții de identitate seria BV, nr. 801208, emisă de SPCLEP Victoria la data de 14.02.2012 cu CNP 1930203081819,

În conformitate cu art. 41 alin (1) și (3) din Legea nr. 53/2003 privind Codul Muncii republicată, partile

**HOTĂRĂSC**

- a) Se modifică elementul C ) Durata contractului se prelungește până la data de **30.09.2018**

Prezentul act adițional a fost încheiat azi **28.02.2018** în 3 exemplare, urmând să își producă efectele începând cu data de **01.04.2018**.

**Angajator,**

**Hulea Gheorghe Dănuț**

**Director Executiv**



**Salariat,**

**Fuciu Cătălin**

**CNP 1930203081819**





**Act adițional nr. 3/20.09.2018**

**La contractul individual de muncă nr. 177/18.09.2017**

**Angajator** - persoană juridică Societatea Ornitologică Română, cu sediul în Bd. Hristo Botev, nr.3, ap.6 sector 3 București, CUI RO5272804, telefon 0314255657, reprezentată legal prin dl. Hulea Gheorghe Dănuț, în calitate de Director Executiv,

**și**

**Salariatul** – domnul Fuciu Cătălin, domiciliat în Com. Viștea, Sat Viștea de Sus, nr. 81, jud. Brașov, posesor al cărții de identitate seria BV, nr. 801208, emisă de SPCLEP Victoria la data de 14.02.2012 cu CNP 1930203081819,

În conformitate cu art. 41 alin (1) și (3) din Legea nr. 53/2003 privind Codul Muncii republicată, părțile,

**HOTĂRĂSC**

- a) Se modifică elementul C ) Durata contractului se prelungește până la data de **30.09.2019**.

Prezentul act adițional a fost încheiat azi **20.09.2018** în 3 exemplare, 1 exemplar pentru angajat și 2 exemplare pentru angajator, urmând să își producă efectele începând cu data de **01.10.2018**.

**Angajator,**

**Hulea Gheorghe Dănuț**

**Director Executiv**



**Salariat,**

**Fuciu Cătălin**

**CNP 1930203081819**

A handwritten signature in blue ink, corresponding to the name Fuciu Cătălin.



Universitatea  
Transilvania  
din Braşov

FACULTATEA DE SILVICULTURĂ  
ŞI EXPLOATĂRI FORESTIERE

Str. Şirul Beethoven 1

500123 - Braşov

tel.: (+40) 268 418600 | fax: (+40) 268 475705

f-sef@unitbv.ro | www.unitbv.ro/silvic

### Adeverinţă

Prin prezenta, certificăm că d-l Cătălin Fuciu a participat la implementarea activităţilor proiectului *Realizarea planului de management integrat pentru aria naturală protejată ROSPA0138 Piatra Şoimului – Scorţeni – Gârleni*, implementat de Universitatea Transilvania din Braşov prin Facultatea de Silvicultură şi Exploatari Forestiere, având ca beneficiar Direcţia Silvică Neamţ din cadrul Regiei Naţionale a Pădurilor – Romsilva.

Menţionăm că d-l Cătălin Fuciu a fost implicat în activităţile de cartare şi inventariere a speciilor de păsări din aria natural protejată vizată de proiect, începând cu aprilie 2016 şi până în prezent.

Data: 06.10.2017

Director de proiect  
Prof. dr. ing. Bogdan Popa

## CONTRACT INDIVIDUAL DE MUNCA

Incheiat si inregistrat sub nr. **24 / 02.08.2019** in registrul general de evidenta a salariatilor\*)

### A. Partile contractului:

Angajator, persoana juridica, **SC ECO LOGIC CONSULTING SRL** cu sediul in TG MURES, str. MARTON ARON nr. 40, judetul/sectorul MURES, cod fiscal RO 22208275 telefon \_\_\_\_\_, reprezentata legal prin MIHOLCSA TAMAS in calitate de ADMINISTRATOR

si

Salariatul/salariaata - dl/dna **FUCIU CATALIN**, CNP 1930203081819, domiciliat/domiciliata in localitatea SAT SELIMBAR, str. TUDOR VLADIMIRESCU, nr. 27, ap. 1, judetul SIBIU, posesor/posesoare al/a buletinului/cartii de identitate/pasaportului seria SB, nr. 881767, eliberat/eliberata de SPCLEP SIBIU, la data de 06.06.2019, permis de munca seria \_\_\_\_\_, nr. \_\_\_\_\_ din data \_\_\_\_\_

Am incheiat prezentul contract individual de munca in urmatoarele conditii asupra carora am convenit:

### B. Obiectul contractului: PRESTAREA UNEI SERVICII IN FAVOAREA UNUI SALAR

### C. Durata contractului:

- a) **nedeterminata**, salariatul/salariaata **FUCIU CATALIN** urmand sa inceapa activitatea la data de **05.08.2019**
- b) determinata, de \_\_\_\_\_ luni pe perioada cuprinsa intre data de \_\_\_\_\_ si data de \_\_\_\_\_ / pe perioada suspendarii contractului individual de munca al titularului de post.

### D. Locul de munca:

1. Activitatea se desfasoara la \_\_\_\_\_
2. In lipsa unui loc de munca fix salariatul va desfasura activitatea astfel:

### E. Felul muncii:

Functia/meseria **EXPERT BIOLOG (213102)** conform Clasificarii ocupatiilor din Romania

### F. Atributiile postului:

Atributiile postului sunt prevazute in fisa postului, anexa la contractul individual de munca \*)

### G. Conditii de munca:

1. Activitatea se desfasoara in conformitate cu prevederile Legii nr. 31/1991.
2. Activitatea prestata se desfasoara in conditii normale/deosebite speciale de munca, potrivit Legii nr. 19/2000 privind sistemul public de pensii si alte drepturi de asigurari sociale, cu modificarile si completarile ulterioare.



#### H. Durata muncii:

1. O norma intreaga, durata timpului de lucru fiind de **8 ore/zi, 40 ore/saptamana.**

- a) Repartizarea programului de lucru se face dupa cum urmeaza: **08-16 (ore zi / ore noapte)**
- b) Programul de lucru se poate modifica in conditiile regulamentului intern / contractului colectiv de munca aplicabil.

2. O fractiune de norma de .... ore/zi (cel putin 2 ore/zi), ... ore/saptamana.

- a) Repartizarea programului de lucru se face dupa cum urmeaza: ... (ore zi/noapte)
- b) Programul de lucru se poate modifica in conditiile regulamentului intern/contractului colectiv de munca aplicabil.
- c) Nu se vor efectua ore suplimentare, cu exceptia cazurilor de forta majora sau pentru alte lucrari urgente destinate prevenirii producerii unor accidente sau inlaturarii consecintelor acestora.

#### I. Concediul:

Durata concediului anual de odihna este **de 20 zile lucratoare**, in raport cu durata muncii (norma intreaga, fractiune de norma).

De asemenea, beneficiaza de un concediu suplimentar de \_\_\_\_\_ NU \_\_\_\_\_.

#### J. Salariul:

1. Salariul de baza lunar brut este de **3.410 lei.**

2. Alte elemente constitutive:

- a) sporuri \_\_\_\_\_ NU \_\_\_\_\_
- b) indemnizatii \_\_\_\_\_ NU \_\_\_\_\_
- c) alte adaosuri \_\_\_\_\_ NU \_\_\_\_\_

3. Orele suplimentare prestate in afara programului normal de lucru sau in zilele in care nu se lucreaza ori in zilele de sarbatori legale se compenseaza cu ore libere platite sau se platesc cu un spor la salariu, conform contractului colectiv de munca aplicabil sau Legii nr. 53/2003 - Codul muncii.

4. Data/datele la care se plateste salariul este/sunt 10 A LUNII URMATOARE

#### K. Drepturi si obligatii ale partilor privind securitatea si sanatatea in munca:

- a) echipament individual de protectie \_\_\_\_\_ NU \_\_\_\_\_
- b) echipament individual de lucru \_\_\_\_\_ NU \_\_\_\_\_
- c) materiale igienico-sanitare \_\_\_\_\_ NU \_\_\_\_\_
- d) alimentatie de protectie \_\_\_\_\_ NU \_\_\_\_\_
- e) alte drepturi si obligatii privind sanatatea si securitatea in munca \_\_\_\_\_ DA \_\_\_\_\_

#### L. Alte clauze:

a). perioada de proba este de ..... 90 de zile calendaristice pentru functiile de executie /120 de zile calendaristice pentru functiile de conducere.....;

b). perioada de preaviz in cazul concedierii este de ..... 20 de zile lucratoare pentru salariații cu funcții de executie/ 45 de zile lucratoare pentru salariații care ocupă funcții de conducere.....zile lucratoare, conform Legii nr. 53/2003 - Codul muncii sau contractului colectiv de muncă;

c). perioada de preaviz in cazul demisiei este de .....20 de zile lucratoare pentru salariații cu funcții de executie/ 45 de zile lucratoare pentru salariații care ocupă funcții de conducere .....zile calendaristice, conform Legii nr. 53/2003 - Codul Muncii sau contractului colectiv de muncă;

d). in cazul in care salariatul urmeaza sa-si desfășoare activitatea in străinătate, informațiile prevăzute la art.18 alin.(1) din Legea nr. 53/2003 - Codul muncii se vor regăsi și în contractul individual de muncă;

e). alte clauze.



f). salariatul este obligat sa respecte prevederile Regulamentului Intern si ale Fisei Postului

#### **M. Drepturi si obligatii generale ale partilor:**

1. Salariatul are in principal urmatoarele drepturi:

- a) dreptul la salarizare pentru munca depusa.
- b) dreptul la repaos zilnic si saptamanal.
- c) Dreptul la concediul de odihna annual.
- d) Dreptul la egalitate de sanse si de tratament.
- e) Dreptul la securitate si sanatate in munca.
- f) Dreptul la formare profesionala in conditiile actelor aditionale.

2. Salariatului ii revin, in principal, urmatoarele obligatii:

- a) Obligatia de a realiza norma de munca sau, dupa caz, de a indeplini atributiile ce ii revin conform fisei postului.
- b) Obligatia de a respecta disciplina muncii.
- c) Obligatia de fidelitate fata de angajator in executarea atributiilor de serviciu.
- d) Obligatia de a respecta masurile de securitate si sanatate a muncii in unitate.
- e) Obligatia de a respecta secretul de serviciu.
- f) obligatia de a se supune **obiectivelor de performantă** individuale impuse, precum si **criteriilor de evaluare a realizării** acestora - stabilite prin fisa postului

3. Angajatorul are, in principal, urmatoarele drepturi:

- a) Sa dea dispozitii cu caracter obligatoriu pentru salariat, sub rezerva legalitatii lor.
- b) Sa exercite controlul asupra modului de indeplinire a sarcinilor de serviciu.
- c) Sa constate savarsirea abaterilor disciplinare si sa aplice sanctiunile corespunzatoare, potrivit legii, contractului colectiv de munca aplicabil si regulamentul intern.

4. Angajatorului ii revin, in principal, urmatoarele obligatii:


- a) Sa acorde salariatului toate drepturile ce decurg din contractele individuale de munca, din contractul colectiv de munca aplicabil si din lege.
- b) Sa asigure permanent conditiile termice si organizatorice avute in vedere la elaborarea normelor de munca si conditiile corespunzatoare de munca.
- c) Sa informeze salariatul asupra conditiilor de munca si asupra elementelor care privesc desfasurarea relatiilor de munca.
- d) Sa elibereze, la cerere, toate documentele care atesta calitatea de salariat a solicitantului.
- e) Sa asigure confidentialitatea datelor cu caracter personal al salariatului.
- f) sa evalueze salariatul numai dupa **obiectivele de performantă** individuale impuse, precum si dupa **criteriile de evaluare a realizării** acestora - stabilite prin fisa postului

#### **N. Dispozitii finale:**

Prevederile prezentului contract individual de munca se completeaza cu dispozitiile Legii nr. 53/2003 - Codul muncii si al contractului colectiv de munca aplicabil incheiat la nivelul angajatorului/grupului de angajatori/ramuri/national, inregistrat sub nr. \_\_\_\_\_ la Directia Generala de Munca si Solidaritate Sociala, Municipiului Bucuresti / Ministerul Muncii si Solidaritatii Sociale.

Orice modificare privind clauzele contractuale in timpul executarii contractului individual de munca impune incheierea unui act aditional la contract, conform dispozitiilor legale.

Prezentul contract individual de munca sa incheiat in doua exemplare, cate unul pentru fiecare parte.



I. Conflictele in legatura cu incheierea, executarea, modificarea, suspendarea sau incetarea prezentului contract individual de munca sunt solutionate de instanta judecatoreasca competenta material si teritorial, potrivit legii.

**ANGAJATOR,**

SC ECO LOGIC CONSULTING SRL

**REPREZENTANT LEGAL,**

MIHOLCSA TAMAS



**SALARIAT,**

FUCIU CATALIN

A handwritten signature in black ink, appearing to read 'Fuciu Catalin', written over the printed name.

Pe data de \_\_\_\_\_ prezentul contract inceteaza in temeiul art. \_\_\_\_\_ din Legea nr. 53/2003 - Codul muncii, in urma indeplinirii procedurii legale.

**ANGAJATOR,**

\_\_\_\_\_

\*2) Prezentul model a fost creat prin adoptarea modificarilor prevazute de Legea nr. 40/2011, privind modificarea Legii nr. 53/2003