

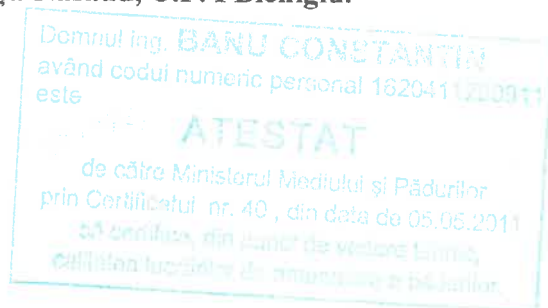
**PROCES VERBAL**  
al *Conferinței a II-a de amenajare* privind fondul forestier  
forestier proprietate publică aparținând Comunei Telciu, județul Bistrița-Năsăud, U.P.  
**I Bichigiu**

**Participanți :**

1. Ing. Găbriian Stelian -reprezentant MMAP - G.F Brașov
2. dr. ing. Banu Constantin – expert C.T.A.P. S.C. BIOS& CO S.R.L. Timișoara
3. ing. Pupeză Luca – Șef Ocolul Silvic Comunal Telciu
4. ing. Chitul Traian – Responsabil Fond Forestier Ocolul Silvic Comunal Telciu
5. Sever Mureșan – primar Comuna Telciu
6. Dr.ing. Banu Tiberiu – șef proiect S.C. BIOS & CO S.R.L. Timișoara
7. Ing. Rus Adrian – proiectant S.C. BIOS & CO SRL Timișoara
8. \_\_\_\_\_ - reprezentant APM Bistrița Năsăud



În baza adresei nr. R/7262/03.05.2023 emisă de MMAP Cabinet Ministru și în conformitate cu prevederile din „Normele tehnice pentru amenajarea pădurilor” în vigoare, ne-am întrunit pentru a analiza și aviza planurile de cultură și exploatare ale **amenajamentului fondului forestier proprietate publică aparținând Comunei Telciu, județul Bistrița-Năsăud, U.P. I Bichigiu.**




## 1. SUPRAFAȚA FONDULUI FORESTIER

Suprafața totală a fondului forestier proprietate publică aparținând Primăriei COMUNEI TELCIU, județul BISTRITA NASAUD - UP I BICHIGIU și care face obiectul amenajării este de **3352,6 ha**, conform documentelor de proprietate anexate.

Documentele de proprietate anexate prin care PRIMARIA COMUNEI TELCIU a fost pus în posesie, sunt următoarele:

Documentele care atestă proprietatea **Comunei Telciu, județul Bistrița-Năsăud**, asupra fondului forestier de reamenajat, sunt:

Nume proprietar	Acte proprietate	Suprafata acte proprietate, ha	UP/OS din care a provenit inainte de retrocedare	Parcele aferente	Observații
Comuna Telciu	P.V.P.P. 1980 din 23.10.2000	3387,30	UPI/OS Sălăuța	1-50; 60-184; 190-218	Suprafața inclusă în PVPP 1980 din 23.10.2000, provenită din UP I/OS Sălăuța, a fost de 3387,30 ha, din suprafața respectivă doar suprafața de 3359,3858 se regăsește în T.P. 576512 din 20.05.2020
	T.P. 573836	11,4	UPI/OS Năsăud	417D, 419D, 420D, 421D	Suprafața provenită din PVPP 57 din 23.05.206
	CF 26878, 26880, 26881, (UAT Telciu)	0,6672	-	-	Drum forestier Valea Morii (Tronson I-III), care se v-a introduce în fond forestier
	Reconstituirea dreptului de proprietate in baza Legii 1/2000 si a Legii 247/2005	-27,97	UPI/OS Sălăuța	-	Reconstituirea dreptului de proprietate catre persoane fizice în baza aplicării legilor fondului funciar
	Schimbarea bazei cartografice	-34,74	-	-	Prin amenajamentul silvic precedent intocmit pentru U.P. I Bichigiu (editia 2013) s-a schimbat baza cartografica de la scara 1:10000 la scara 1: 5000
	Diferențe rezultate în urma realizării lucrărilor de cadastru la nivel de UAT comuna Telciu	15,9428	-	-	Au fost preluate limitele de proprietate rezultate în urma realizării măsurătorilor topocadastrale ce au fost executate cu ocazia cadastrului la nivel de UAT comuna Telciu
<b>TOTAL U.P. I Bichigiu</b>		<b>3352,6</b>	-	-	-



Amenajamentul precedent U.P. I Bichigiu (ediția 2013), a fost întocmit pe suprafața de 3335,99 ha conform documentelor prezentate în tabelul de mai sus. Actele de proprietate care au stat la baza întocmirii amenajamentului sunt:

- PVPP 1980 din 23.10.2000 - 3387,30 ha;
- PVPP 57 din 23.05.2006 - 11,4 ha;
- Total Acte de Proprietate - 3398,7 ha.

Diferența în minus de 62,71 ha, față de actele de proprietate, conform amenajamentului precedent, este determinată de schimbarea bazei cartografice de la scara 1:10.000 la scara 1: 5.000-34,74 ha și de reconstituirea dreptului de proprietate în baza legilor fondului funciar către persoane fizice - 27,97 ha.

Astfel la amenajarea actuală au fost preluate limitele de proprietate rezultate în urma realizării măsurătorilor topocadastrale, ce au fost executate cu ocazia Cadastrului General la nivel de UAT comuna Telciu, conform prevederilor legale, în urma cărora a rezultat o diferență în plus de 15,9428 ha.

Suprafața de la amenajarea actuală este cu 16,61 ha mai mare de cât cea de la amenajarea precedentă și se justifică astfel:

- Drum forestier Valea Morii (Tronson I-III), introdus în fond forestier în baza - CF 26878, 26880, 26881, (UAT Telciu) -0,6672 ha.
  - Diferențe rezultate în urma realizării lucrărilor de cadastru la nivel de UAT comuna Telciu - 15,9428 ha
- TOTAL -16,61 HA**

Suprafața este mai mare cu 15,9428 ha, de cât cea de la Conferința I de amenajare, datorită diferențelor rezultate în urma realizării lucrărilor de cadastru la nivel de UAT comuna Telciu.

## 2. AMPLASAMENTUL PROPRIETĂȚII

Fondul forestier proprietate publică aparținând Primăriei COMUNEI TELCIU, județul BISTRITA NASAUD, organizat în UP I BICHIGIU, a făcut parte, înainte de retrocedarea către actualii proprietari, din punct de vedere al administrației silvice de stat, conform actelor de proprietate, din cadrul O.S. NĂSĂUD și OS SĂLĂUȚA.

Din punct de vedere administrativ-teritorial, suprafața luată în studiu se află pe raza U.A.T.: TELCIU, județul BISTRITA NASAUD.

În prezent suprafața fondului forestier proprietate publică a Primăriei COMUNEI TELCIU este administrată de Ocolul Silvic privat OSC TELCIU RA.

## 3. BAZA CARTOGRAFICĂ FOLOSITĂ

Pentru determinarea suprafețelor și întocmirea hărților amenajistice au fost folosite planuri topografice cu curbe de nivel, la scara 1 : 5.000, întocmite de I.G.F.C.O.T. în anii 1972 și 1973, după aerofotografieri executate în 1971. Aceste planuri au fost completate cu ortofotoplanurile ediția 2008, imagini saterlitare din anul 2021 și cu detaliile rezultate în urma măsurătorilor topografice cu GPS executate în teren.



S-au folosit ortofotoplanuri cu rezoluția spațială de 0,5 m .  
Planurile de bază folosite se încadrează în următoarele trapeze:

Nr. crt.	Planuri de baza	Scara	Suprafața fond forestier - ha -	Observații
1	L-35-13-D-a-1 (I, II, III, IV)	1:5.000	-	Foaie volantă
2	L-35-13-D-a-2 (I, II, III, IV)		-	Foaie volantă
3	L-35-13-D-a-3 (I, II, III, IV)		-	Foaie volantă
4	L-35-13-D-a-4 (I, II, III, IV)		-	Foaie volantă
5	L-35-13-D-b-1 (I, II, III, IV)		-	Foaie volantă
6	L-35-13-D-b-3 (I, II, III, IV)		-	Foaie volantă
7	L-35-13-D-c-1 (I, II, III, IV)		-	Foaie volantă
8	L-35-13-D-c-2 (I, II, III, IV)		-	Foaie volantă
9	L-35-13-D-d-1 (I, II, III, IV)		-	Foaie volantă
<b>TOTAL UP I</b>			<b>3352,6</b>	

De asemenea s-au folosit și ortofotoplanuri și planurile cadastrale ale comunei Telciu puse la dispoziție de beneficiar.


#### 4. OCUPAȚII ȘI LITIGII

În cadrul fondului forestier studiat există 48 unități amenajistice încadrate la ocupații și litigii cu suprafața totală de 53,5 ha. La amenajarea precedentă au fost 60,28 ha de ocupații și litigii. Diferența de 6,78 ha a fost clarificată cu ocazia lucrărilor de cadastru. În tabelul de mai jos este prezentată situația și motivul pentru care aceste suprafețe au situația juridică incertă și au fost încadrate la ocupații și litigii.

u.a.	Suprafața -ha-	Descriere sumară
001M	2.9	Suprafață încadrată la ocupații/litigii conform amenajamentul precedent – deținători locuitori ai comunei Telciu, categoria de folosință fâneață
003M	3.7	Suprafață încadrată la ocupații/litigii conform amenajamentul precedent – deținători locuitori ai comunei Telciu, categoria de folosință fâneață.
004M	1.3	Suprafață încadrată la ocupații/litigii conform amenajamentul precedent – deținători locuitori ai comunei Telciu, categoria de folosință fâneață.
010M	1.9	Suprafață încadrată la ocupații/litigii conform amenajamentul precedent – deținători locuitori ai comunei Telciu, categoria de folosință fâneață.
013M1	1.1	Suprafață încadrată la ocupații/litigii conform amenajamentul precedent – deținători locuitori ai comunei Telciu, categoria de folosință fâneață parțial acoperită cu vegetație forestieră.
013M2	0.9	Suprafață încadrată la ocupații/litigii conform amenajamentul precedent – deținători locuitori ai comunei Telciu, categoria de folosință fâneață parțial acoperită cu vegetație forestieră.
014M	1	Suprafață încadrată la ocupații/litigii conform amenajamentul precedent – deținători locuitori ai comunei Telciu, categoria de folosință fâneață.
015M	2.7	Suprafață încadrată la ocupații/litigii conform amenajamentul precedent – deținători



u.a.	Suprafața -ha-	Descriere sumară
		locuitori ai comunei Telciu, categoria de folosință fâneată parțial acoperită cu vegetație forestieră.
020F	2.5	Suprafață încadrată la ocupații/litigii conform amenajamentul precedent în prezent, conform CF 31369 Telciu, intabulat drept de concesiionată pe 49 ani la SC PAUNITA COM SRL BICHIGIU, categoria de folosință pășune, fâneată , curți construcții
022M	0.8	Suprafață încadrată la ocupații/litigii conform amenajamentul precedent – deținători locuitori ai comunei Telciu, categoria de folosință fâneată.
028M	0.9	Suprafață încadrată la ocupații/litigii conform amenajamentul precedent – deținători locuitori ai comunei Telciu, categoria de folosință fâneată parțial acoperită cu vegetație forestieră.
035M1	1	Suprafață încadrată la ocupații/litigii conform amenajamentul precedent – deținători locuitori ai comunei Telciu, categoria de folosință fâneată.
035M2	0.5	Suprafață încadrată la ocupații/litigii conform amenajamentul precedent – deținători locuitori ai comunei Telciu, categoria de folosință fâneată.
035M3	0.3	Suprafață încadrată la ocupații/litigii conform amenajamentul precedent – deținători locuitori ai comunei Telciu, categoria de folosință fâneată.
043M1	1.2	Suprafață încadrată la ocupații/litigii conform amenajamentul precedent – deținători locuitori ai comunei Telciu, categoria de folosință fâneată.
043M2	0.9	Suprafață încadrată la ocupații/litigii conform amenajamentul precedent – deținători locuitori ai comunei Telciu, categoria de folosință fâneată.
043M3	1	Suprafață încadrată la ocupații/litigii conform amenajamentul precedent – deținători locuitori ai comunei Telciu, categoria de folosință pădure.
047M	0.6	Suprafață încadrată la ocupații/litigii conform amenajamentul precedent – deținători locuitori ai comunei Telciu, categoria de folosință fâneată.
049M	0.7	Suprafață încadrată la ocupații/litigii conform amenajamentul precedent - deținători, locuitori ai comunei Telciu categoria de folosință fâneată parțial acoperită cu vegetație forestieră.
068M	0.6	Suprafață încadrată la ocupații/litigii conform amenajamentul precedent – deținători locuitori ai comunei Telciu, categoria de folosință fâneată.
072M	0.5	Suprafață încadrată la ocupații/litigii conform amenajamentul precedent – deținători locuitori ai comunei Telciu, categoria de folosință fâneată.
075M	1.3	Suprafață încadrată la ocupații/litigii – deținători Timiș Ioan, categoria de folosință pădure.
078M	0.6	Suprafață încadrată la ocupații/litigii conform amenajamentul precedent – deținători locuitori ai comunei Telciu, categoria de folosință fâneată.
080M	1.2	Suprafață încadrată la ocupații/litigii conform amenajamentul precedent – deținători locuitori ai comunei Telciu, categoria de folosință fâneată.
094M1	2.8	Suprafață încadrată la ocupații/litigii conform amenajamentul precedent – deținători locuitori ai comunei Telciu, categoria de folosință fâneată.
094M2	0.4	Suprafață încadrată la ocupații/litigii conform amenajamentul precedent – deținători locuitori ai comunei Telciu, categoria de folosință fâneată.
094M3	0.8	Suprafață încadrată la ocupații/litigii conform amenajamentul precedent – deținători locuitori ai comunei Telciu, categoria de folosință fâneată.
099M	0.5	Suprafață încadrată la ocupații/litigii conform amenajamentul precedent – deținători locuitori ai comunei Telciu, categoria de folosință fâneată.
100M	0.9	Suprafață încadrată la ocupații/litigii conform amenajamentul precedent – deținători locuitori ai comunei Telciu, categoria de folosință fâneată parțial acoperită cu vegetație forestieră.
102M	1.7	Suprafață încadrată la ocupații/litigii conform amenajamentul precedent – deținători



u.a.	Suprafața -ha-	Descriere sumară
		locuitori ai comunei Telciu, categoria de folosință pășune parțial împădurită.
103M	0.5	Suprafață încadrată la ocupații/litigii conform amenajamentul precedent – deținători locuitori ai comunei Telciu, categoria de folosință fâneată.
108M	1.4	Suprafață încadrată la ocupații/litigii conform amenajamentul precedent – deținători locuitori ai comunei Telciu, categoria de folosință fâneată.
110M	0.7	Suprafață încadrată la ocupații/litigii conform amenajamentul precedent – deținători locuitori ai comunei Telciu, categoria de folosință fâneată.
113M	1.1	Suprafață încadrată la ocupații/litigii conform amenajamentul precedent – deținători locuitori ai comunei Telciu, categoria de folosință fâneată.
125M	0.5	Suprafață încadrată la ocupații/litigii conform amenajamentul precedent – deținători locuitori ai comunei Telciu, categoria de folosință teren pășunat.
133M	0.5	Suprafață încadrată la ocupații/litigii conform amenajamentul precedent – deținători locuitori ai comunei Telciu, categoria de folosință fâneată.
140M	0.8	Suprafață încadrată la ocupații/litigii conform amenajamentul precedent – deținători locuitori ai comunei Telciu, categoria de folosință teren pășunat.
149M	1	Suprafață încadrată la ocupații/litigii conform amenajamentul precedent – deținători locuitori ai comunei Telciu, categoria de folosință fâneată.
151M	0.6	Suprafață încadrată la ocupații/litigii conform amenajamentul precedent – deținători locuitori ai comunei Telciu, categoria de folosință fâneată.
153M	0.6	Suprafață încadrată la ocupații/litigii conform amenajamentul precedent – deținători locuitori ai comunei Telciu, categoria de folosință fâneată parțial acoperită cu vegetație forestieră.
155M	0.7	Suprafață încadrată la ocupații/litigii – deținători locuitori ai comunei Telciu, categoria de folosință fâneată
156M	0.8	Suprafață încadrată la ocupații/litigii conform amenajamentul precedent – deținători locuitori ai comunei Telciu, categoria de folosință fâneată.
162M	2	Suprafață încadrată la ocupații/litigii conform amenajamentul precedent – deținători locuitori ai comunei Telciu, categoria de folosință fâneată.
164M	0.6	Suprafață încadrată la ocupații/litigii conform amenajamentul precedent – deținători locuitori ai comunei Telciu, categoria de folosință fâneată.
179M	0.4	Suprafață încadrată la ocupații/litigii conform amenajamentul precedent – deținători locuitori ai comunei Telciu, categoria de folosință fâneată.
180M	1.5	Suprafață încadrată la ocupații/litigii conform amenajamentul precedent – deținători locuitori ai comunei Telciu, categoria de folosință fâneată.
209M	0.2	Suprafață încadrată la ocupații/litigii conform amenajamentul precedent – deținători locuitori ai comunei Telciu, categoria de folosință fâneată.
216M	0.9	Suprafață încadrată la ocupații/litigii conform amenajamentul precedent – deținători locuitori ai comunei Telciu, categoria de folosință extindere a proprietății vecine.
220M	1.5	Suprafață încadrată la ocupații/litigii conform amenajamentul precedent – deținători locuitori ai comunei Telciu, categoria de folosință fâneată parțial acoperită cu vegetație forestieră.
<b>TOTAL</b>	<b>53,5</b>	

**Notă:** O parte din suprafețele din tabelul de mai sus, care au categoria de folosință fâneată, sunt declarate la APIA, de posesorii lor, dar se regăsesc și în actele de proprietate ale comunei Telciu.

La punerea în posesie suprafețele cuprinse în amenajament, ca ocupații și litigii, nu trebuiau retrocedate întrucât aveau situația juridică, privind dreptul de proprietate, incertă. Îndreptarea acestei erori se poate face numai pe cale juridică.



## 5. REPARTIȚIA FONDULUI FORESTIER PE FOLOSINȚE

Repartiția fondului forestier pe folosințe se prezintă astfel:

Categoriile de folosință	Suprafața	
	HA	%
A. Păduri și terenuri destinate împăduririi, din care:	3281,7	97,89
- Păduri, regenerări nat. cu reuș. def., plantații	3253,2	97,04
- Regenerări nat. sau artif. fără reuș. def.	27,8	0,83
- Goluri de împădurit	0,7	0,02
B. Terenuri afectate gospodăririi pădurilor, din care:	17,4	0,52
- Linii de vânătoare și terenuri de hrană pt vânat	5,9	0,18
- Instalații de transport forestiere: drumuri, cf, funic. perm.	11,4	0,34
- Clădiri, curți și depozite permanente	0,1	0,00
D. Terenuri scoase temporar din fondul forestier din care:	53,5	1,60
- Transmise prin acte normative în folos. tempor.	2,5	0,07
- Ocupații și litigii	51,0	1,52
<b>Total B+D</b>	<b>70,9</b>	<b>2,11</b>
<b>TOTAL U.P.</b>	<b>3352,6</b>	<b>100</b>

## 6. CONDIȚII NATURALE ȘI DE VEGETAȚIE

Din punct de vedere altitudinal, situația este următoarea:

601 - 800 m - 1807,1 ha	(54%)
401 - 600 m - 976,8 ha	(29%)
801 - 1000 m - 426,1 ha	(13%)
1001 - 1200 m - 111,0 ha	(3%)
201 - 400 m - 31,4 ha	(1%)
1201 - 1400 m - 0,2 ha	(0%)

Vegetația forestieră se încadrează în 2 etaje fitoclimatice, astfel:

Etajul montan premontan de fâgete (FM1+FD4)	2942,1 ha	90 %
Etajul deluros de gorunete, fâgete și goruneto-fâgete (FD3)	339,6 ha	10 %

Formațiile forestiere prezente sunt:

Fâgete pure de dealuri	339,6 ha	10 %
Fâgete pure montane	2942,1 ha	90 %



## 7. ZONAREA FUNCȚIONALĂ

Suprafața fondului forestier studiat este de 3352,6 ha, fiind repartizată pe grupe subgrupe și categorii funcționale astfel:

Grupa funcțională	Categoria funcțională	Tipul funcțional	Suprafața ha	Semnificația categoriei funcționale
I	2A	2	217,0	Arboretele situate pe stâncării, pe grohotișuri și pe terenuri cu eroziune în adâncime și pe terenuri cu înclinarea mai mare de 30 grade pe substraturi de fliș (facies marnos, marno-argilos și argilos), nisipuri, pietrișuri și loess, precum și cele situate pe terenuri cu înclinare mai mare de 35 grade, pe alte substraturi litologice (T.II)
	2L	4	35,1	Arboretele situate pe terenuri cu substraturi litologice foarte vulnerabile la eroziuni și alunecări, cu pante cuprinse până la limitele indicate la categoria 1.2.a (T.IV)
	5H	2	22,3	Arboretele constituite ca rezervații seminologice (T.II)
<b>Total grupa I</b>			<b>274,4</b>	-
II	1C	6	3007,3	Arboretele destinate să producă, în principal, lemn pentru cherestea (T. VI)
<b>Total grupa II</b>			<b>3007,3</b>	-
<b>Total grupa I+II</b>			<b>3281,7</b>	-
<b>Alte terenuri</b>			<b>70,9</b>	-
<b>Total General</b>			<b>3352,6</b>	-

Suprafața de 70,9 ha din totalul de 3352,6 ha, care nu a fost încadrată în nici o categorie funcțională o reprezintă terenuri afectate gospodăririi pădurilor - 17,4 ha și terenuri scoase temporar din fondul forestier - 53,5 ha.

Suprafața de **3352,6 ha** această unitate de producție (UP I Bichgiu) nu se suprapune cu nici o arie naturală protejată.

## 8. SUBUNITĂȚI DE GOSPODĂRIRE


Fondul forestier proprietate publică a Primăriei Comunei Telciu este organizat într-o singură unitate de producție. În cadrul acestei unități de producție s-au constituit 3 subunități de gospodărire:

SU.P.,,A” - codru regulat - sortimente obișnuite	3041,7 ha;
SU.P.,,K” - rezervații de semințe	22,3 ha;
SU.P.,,M” - păduri supuse regimului de conservare deosebită	217,0 ha;
<b>Total</b>	<b>3281,0 ha;</b>

## 9. BAZELE DE AMENAJARE

Regimul adoptat este codru, conversiune la codru pentru arboretele din lăstari. În cazul acestei unități de producție, regimul codrului se adoptă pentru arboretele de molid, fag (și amestecuri dintre acestea) care pot fi conduse până la vârste suficient de mari, când fructifică abundant și regenerarea naturală din sămânță devine posibilă.

Compoziția țel ce se adoptă este cea corespunzătoare tipului natural fundamental de pădure. În arboretele luate în studiu, tratamentul adecvat speciilor naturale de bază (fag, molid) este





cel al tăierilor progresive, cu perioada medie de regenerare 10-30 ani, și cel al tăierilor succesive, cu perioada medie de regenerare 10-30 ani.

Tratamentul tăierilor rase, este aplicat în arborete natural fundamentale, total derivate și artificiale (mărimea maximă a parchetului anual este de 3 ha).

Pentru arboretele cu funcții de producție și protecție (din tipul VI funcțional), se adoptă exploatabilitatea tehnică.

Pentru arboretele cu rol de protecție și producție (din tipul III și IV funcțional), exploatabilitatea adoptată este cea de protecție pentru funcții multiple.

Pentru arboretele de molid din afara arealului natural de vegetație se adoptă vârste de tăiere de 70 - 80 de ani.

Pentru arboretele cu funcții speciale și exclusive de protecție, excluse de la reglementarea procesului de producție, nu s-au stabilit vârste ale exploatabilității, ele urmând să fie supuse regimului de conservare deosebită.

Vârsta exploatabilității medii pentru SU.P. „A” este de 109 ani.

Pe baza vârstei exploatabilității medii, ciclul adoptat pentru SU.P.„A” codru regulat - sortimente obișnuite, este de 110 ani.

## 10. REGLEMENTAREA PROCESULUI DE PRODUCȚIE

### 10.1 Analiza și adoptarea posibilității

La SU.P. „A” s-au calculat următorii indicatori de posibilitate:

$C_i = 11092 \text{ mc/an}$ ;

$Q = 0,7$  ;

$m = -$  ;

$VD/10 = 9660 \text{ mc/an}$ ;

$VE/20 = 7899 \text{ mc/an}$ ;

$VF/40 = 10032 \text{ mc/an}$ ;

$VG/60 = 12429 \text{ mc/an}$ ;

Indicator CV inductiv = 9081 mc/an;

Indicator CV deductiv = 8912 mc/an;

Posibilitatea după CI = 7899mc/an;

**Posibilitatea adoptată = 8900 mc/an;**

Posibilitatea decenală totală de produse principale pentru SU.P. „A” este de 89004 mc;

Posibilitatea de produse secundare se prezintă astfel:

- Rărituri 49669 mc (4967 mc/an) 1658,9 ha (165,9 ha/an).
- Curățiri 1026 mc (103 mc/an) 182,6 ha (18,3 ha/an).
- Degajări au fost prevăzute a se executa pe 150,9 ha (15,1 ha/an).

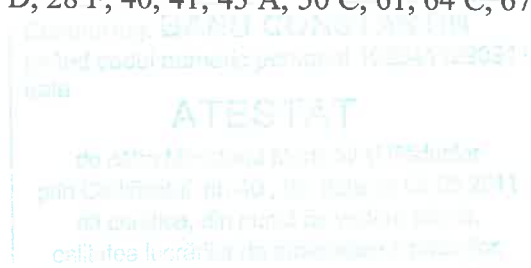
Cu tăieri de igienă se va parcurge anual o suprafață de 892,9 ha/an, urmând a se recolta un volum anual de 740 mc/an).

Tăieri de conservare au fost prevăzute a se executa pe 95,7 ha, urmând a se recolta un volum de 3620 mc (362 mc/an).

### 10.2 Analiza și adoptarea planurilor decenale

Posibilitatea adoptată se va recolta din următoarele ua:

Produse principale: 5 C, 7, 13 B, 19 B, 26, 28 C, 28 D, 28 F, 40, 41, 43 A, 50 C, 61, 64 C, 67



A, 76 B, 80 B, 80 E, 81, 82, 83, 84, 85, 86, 87, 88, 90 A, 91 B, 92, 93, 94 A, 94 H, 95, 96 A, 96 B, 96 C, 97, 99 A, 101 A, 104, 107, 108 B, 110 A, 111, 112, 113 A, 114 B, 118, 119, 120, 121, 123, 124, 130 B, 130 C, 133 A, 133 B, 137, 139, 148 A, 148 B, 150 A, 153 C, 153 D, 157 A, 157 B, 158, 159, 161, 163, 164 B, 168, 169, 170, 172 C, 173 F, 174, 175 B, 176 C, 179 B, 181 B, 182, 183 B, 184 C, 184 D, 195 B, 196 A, 201 B, 202, 206 B, 207 D, 212, 213, 217, 218.

Tăieri de conservare: 49 C, 80 G, 98, 138, 162 B, 176 D, 184 B, 207 B, 207 C, 208 A, 208 B, 221.

**Conform H.G. 447/06.07.2017**, calculul compensațiilor reprezentând contravaloarea produselor pe care proprietarul nu le recoltează, datorită funcțiilor de protecție stabilite prin amenajamentul silvic, care determină restricții în recoltarea de masă lemnoasă, s-a făcut cu următoarea relație:

**Pentru arboretele din tipul II funcționnal**

$$C = S \cdot (P_{ml1} + P_{ml2} + P_{ml3}) / 3 \cdot V_n$$

$$C = S_{TII} \cdot (P_{ml1} + P_{ml2} + P_{ml3}) / 3 \cdot V_{nTII}$$

$$C = 239,3 \cdot (164 + 164 + 164) / 3 \cdot 1,97$$

$$C = 239,3 \cdot 164 \cdot 1,97$$

$$C = 77.313,0 \text{ lei/an.}$$

Rărituri: 1 A, 2 A, 2 B, 3 A, 3 D, 4 A, 4 B, 4 C, 4 D, 5 A, 11 C, 12 A, 13 A, 13 C, 13 E, 14 A, 14 B, 14 D, 14 E, 15 A, 15 B, 16 A, 17, 18 A, 19 C, 20 A, 20 B, 20 C, 21 A, 21 C, 22 A, 22 B, 22 C, 22 E, 24, 25, 27 A, 27 B, 28 A, 29, 30, 31, 32, 33 A, 33 B, 34 A, 34 B, 35 A, 35 C, 35 D, 36 A, 36 D, 37, 39 A, 39 B, 42 A, 43 B, 43 C, 43 D, 43 G, 46 A, 46 B, 47 A, 47 B, 48 A, 48 B, 48 C, 48 D, 48 F, 49 A, 49 B, 49 D, 50 A, 60, 62 C, 62 E, 63 A, 64 A, 64 B, 65, 66 B, 67 B, 68 A, 68 B, 71, 79, 80 A, 80 D, 80 F, 90 B, 91 C, 91 E, 94 D, 94 G, 102 B, 106, 126, 127, 128 A, 134, 136 B, 140 A, 145 B, 147 A, 149 A, 151 A, 152 A, 152 B, 153 A, 154 A, 154 B, 155 A, 156 A, 164 A, 164 C, 164 D, 164 E, 165 A, 165 B, 166 B, 166 C, 166 D, 171 A, 171 B, 172 A, 173 A, 175 A, 175 C, 176 A, 176 B, 176 E, 176 F, 176 G, 177 A, 178 D, 179 A, 180 A, 181 A, 184 A, 190 A, 190 D, 191, 192, 193 B, 194 A, 194 B, 194 C, 195 A, 196 B, 196 C, 197 A, 197 B, 198, 199 A, 199 B, 199 C, 200 A, 200 B, 201 A, 205 A, 205 B.

Curățiri: 1 A, 4 B, 4 C, 5 B, 11 B, 13 A, 13 C, 13 D, 14 A, 14 E, 39 A, 42 B, 91 F, 94 D, 145 C, 146 B, 148 D, 151 B, 153 B, 165 B, 166 C, 167 B, 177 D, 194 C, 194 D.

Degajări: 5 B, 11 B, 12 B, 14 F, 18 C, 28 B, 47 C, 48 E, 66 A, 91 F, 145 C, 145 D, 146 B, 148 D, 153 B, 155 B, 166 F, 166 G, 167 B, 167 C, 167 D, 167 E, 167 F, 171 C, 171 D, 172 D, 177 B, 183 A, 190 C, 194 D, 209 B.

## ALTE CONSTATĂRI ȘI MĂSURI

Prezentul amenajament intră în vigoare la data de 01.01.2023 și expiră la data de 31.12.2032, fiind valabil timp de 10 ani.

Lucrările de teren au fost recepționate prin procesul verbal nr. 730/09.12.2022.

Ocolul silvic care a asigurat administrarea/serviciile silvice, pe perioada de valabilitate a amenajamentului expirat este **Ocolul Silvic Telciu RA**.

Beneficiarul va parcurge procedura de evaluare de mediu pentru planuri și programe conform cu legislația de mediu în vigoare.

Ocolul silvic confirmă faptul ca arboretele pentru care nu au fost calculate creșteri în planul



de produse principale sunt marcate.

La încadrarea arboretelor în planurile de lucrări, proiectantul a analizat și aplicat prevederile Ordinului 3397/2012 privind stabilirea criteriilor și indicatorilor de identificare a pădurilor virgine și cvasivirgine în România.

Se face precizarea că s-a făcut verificarea prin suprapunere și s-a constatat că suprafața cuprinsă în UP I Bichigiu nu se suprapune cu nici o arie naturală protejată.

În termen de 30 zile de la data desfășurării conferinței a II-a de amenajare, proiectantul are obligația de a încărca în aplicația informatică SUMAL-AMENAJARE, următoarele:

- a) copia procesului verbal al conferinței a II-a de amenajare;
- b) lista descrierii parcelare și lista elementelor de arboret, în format compatibil excel, generate de programul AS;
- c) baza de date GIS a amenajamentului silvic, la nivel de unitate amenajistică, în format vectorial de tip poligon, realizată în sistemul național de referință Stereografic 1970, având obligatoriu extensiile \*.SHP, \*.SHX, \*.DBF și \*.PRJ. În entitățile de tip poligon ale unităților amenajistice se vor regăsi obligatoriu toate informațiile din lista descrierii parcelare generată de programul AS.

După parcurgerea procedurii de evaluare de mediu pentru planuri și programe, actul administrativ privind evaluarea de mediu, emis de Agenția pentru Protecția Mediului responsabilă, va fi transmis, în copie, la Ministerul Mediului, Apelor și Pădurilor – Direcția politici și strategii în silvicultură, în vederea promovării documentației privind emiterea ordinului de ministru.

Reprezentanții APM Bistrița Năsăud și A.N.A.N.P. au fost invitați să participe la lucrările Conferinței a II-a de amenajare, prin adresa/invitația nr. 245/08.05.2023 (transmisă pe e-mail și fax).

*Procesul verbal s-a întocmit în 5 (cinci) exemplare, câte unul pentru fiecare parte interesată.*

