

S.C. BIOS&CO S.R.L.Timișoara
Nr. 267/17.05.2023

PROCES VERBAL
al *Conferinței a II-a de amenajare* privind fondul forestier
forestier proprietate publică aparținând Comunei Telciu, județul Bistrița-Năsăud, U.P.
V Telcișor

Participanți :

1. Ing. Găbrian Stelian -reprezentant MMAP - G.F Brașov
2. dr. ing. Banu Constantin – expert C.T.A.P. S.C. BIOS& CO S.R.L. Timișoara
3. ing. Pupeză Luca – Șef Ocolul Silvic Comunal Telciu
4. ing. Chitul Traian – Responsabil Fond Forestier Ocolul Silvic Comunal Telciu
5. Sever Mureșan – primar Comuna Telciu
6. Dr.ing. Banu Tiberiu – șef proiect S.C. BIOS & CO S.R.L. Timișoara
7. Ing. Bosancu Marinel – proiectant S.C. BIOS & CO SRL Timișoara
8. Dr.ing. Banu Tiberiu – proiectant S.C. BIOS & CO S.R.L. Timișoara
9. _____ - reprezentant APM Bistrița Năsăud

Galy

[Signature]

[Signature]

[Signature]

[Signature]

[Signature]



În baza adresei nr.R/7262/03.05.2023 emisă de MMAP Cabinet Ministru și în conformitate cu prevederile din “Normele tehnice pentru amenajarea pădurilor” în vigoare, ne-am întrunit pentru a analiza și aviza planurile de cultură și exploatare ale amenajamentului fondului forestier proprietate publică aparținând Comunei Telciu, județul Bistrița-Năsăud, U.P. V Telcișor.

Expert ing. BANU CONSTANTIN
- Ocolul Silvic Comunal Telciu
scara
ATESTAT
În baza planurilor de amenajare și a tuturor
documentelor necesare pentru realizarea
și desfășurarea lucrărilor de amenajare
și exploatare a pădurilor în conformitate
cu planurile de amenajare și exploatare
realizate în conformitate cu planurile de amenajare și exploatare

1. SUPRAFAȚA FONDULUI FORESTIER

Suprafața totală a fondului forestier proprietate publică aparținând Primăriei Comunei Telciu, județul Bistrița Năsăud - U.P.V.Telcișor și care face obiectul amenajării este de **5208,7 ha**, conform documentelor de proprietate anexate.

Documentele care atestă dreptul de proprietate, deținute de Comuna Telciu și mișcările de suprafață, sunt următoarele:


Nume proprietar	Acte proprietate	Suprafața a acte proprietate, ha	UPOS din care a provenit înainte de retrocedare	Parcele aferente	Observații
Comuna Telciu	P.V.P.P. 1980 din 23.10.2000	5331,50	UPV/OS Sălăuța	2-39;41-61;65-216;217M;219;222;223;225-243	Suprafața inclusă în PVPP 1980 din 23.10.2000, provenită din UPV/OS Sălăuța, a fost de 5331,5 ha, din suprafața respectivă doar suprafața de 5232,1864 se regăsește în T.P. 576512 din 20.05.2020
	TP.573836 din 13.04.2010	0,50	UPV/OS Năsăud	263S	Suprafața provenită din PVPP 57 din 23.05.2006, parcela s-a renumerotat devenind 245CC
	TP.573836 din 13.04.2010	20,90	UPI/OS Năsăud	386D,387D,388D,390D,391D,393D,394D,395D,396D,397D	Suprafața provenită din PVPP 57 din 23.05.2006, parcelele s-au renumerotat cu nr: 246D,247D,248D, 249D,250D,251D,252D,253D,254D,255D
	P.V.P.P. 80 din 09.11.2007	1,70	UPV/OS Năsăud	258P1,258P2,260C	
	Reconstituirea dreptului de proprietate în baza Legii 1/2000 și a Legii 247/2005	-82,89	UPV/OS Năsăud		Reconstituirea dreptului de proprietate către persoane fizice în baza aplicării legilor fondului funciar
	Schimbarea bazei cartografice	-71,80			Prin amenajamentul silvic precedent întocmit pentru U.P. VTELCSOR (ediția 2013) s-a schimbat baza cartografică de la scara 1:10000 la scara 1:5000
	Diferențe rezultate în urma realizării lucrărilor de cadastru la nivel de UAT comuna Telciu	8,79			Au fost preluate limitele de proprietate rezultate în urma realizării măsurătorilor topocadastrale ce au fost executate cu ocazia cadastrului la nivel de UAT comuna Telciu - 2022
TOTAL U.P.V. TELCIȘOR		5208,700	-	-	

Amenajamentul precedent U.P. V Telcișor (ediția 2013), a fost întocmit pe suprafața de 5199,91 ha. Actele de proprietate care au stat la baza întocmirii amenajamentului sunt:

- PVPP 1980 din 23.10.2000 - 5331,5 ha;
- TP 573836 din 13.04.2010 – 21,4 ha;
- PVPP 80 din 09.11.2007 – 1,7 ha
- Total Acte de Proprietate – 5354,6 ha.

Diferența în minus de 154,69 ha, față de actele de proprietate, conform amenajamentului precedent, este determinată de reconstituirea dreptului de proprietate către persoane fizice în baza aplicării legilor fondului funciar, respectiv suprafața de 82,89 ha și de schimbarea bazei cartografice de la scara 1:10.000 la scara 1: 5.000, respectiv suprafața de 71,80 ha .

Față de amenajamentul precedent avem în plus o suprafață de 8,79 ha, diferență rezultată în urma lucrărilor de cadastru, la nivel de UAT comuna Telciu.



2. AMPLASAMENTUL PROPRIETĂȚII

Fondul forestier proprietate publică aparținând Primăriei Comunei Telciu, județul Bistrița Năsăud - U.P.V.Telcișor, a făcut parte, înainte de retrocedarea către actuali proprietari, din mai multe ocoale silvice de stat prezentate detaliat în tabelul de mai jos.

O.S. de stat din care au făcut parte suprafețele înainte de retrocedare			Amenajament precedent				
Ocolul Silvic	U.P.	Parcele aferente	Ocolul Silvic	U.P.	Acte proprietate	Parcele aferente	Suprafata amenajament precedent ha
1	2	3	4	5	6	7	8
Sălăuța	V Telcișor	1-25, 27-29, 32-39, 41-61, 65-138, 140-148, 150, 152-200, 202-219, 222-223, 225-235, 237-240, 242-245	Comunal Telciu	V Telcișor	P.V.P.P nr. 1980 din 23.10.2000	1-25, 27-29, 32-39, 41-61, 65-138, 140-148, 150, 152-200, 202-219, 222-223, 225-235, 237-240, 242-255	5199,91
Năsăud	I, V	386D, 387D, 388D, 390D, 391D, 393D, 394D, 395D, 397D, 396D			P.V.P.P. nr. 57 din 23.05.2006		
Năsăud	V	260C,258P1,258P2			P.V.P.P. nr. 80 din 09.11.2007		
Total U.P. V Telcișor							5199,91

Notă : O.S., U.P. , u.a.provin din amenajamentele O.S. de stat din care au făcut parte suprafețele înainte de retrocedare.

Fondul forestier proprietate publică aparținând Comunei Telciu, județul Bistrița-Năsăud, este localizat din punct de vedere administrativ teritorial pe raza UAT: Telciu

3. BAZA CARTOGRAFICĂ FOLOSITĂ

Pentru determinarea suprafețelor și întocmirea hărților amenajistice au fost folosite planuri topografice cu curbe de nivel, la scara 1 : 5.000, întocmite de I.G.F.C.O.T. în anii 1972 și 1973, după aerofotografieri executate în 1971. Aceste planuri au fost completate cu ortofotoplanurile ediția 2008, imagini saterlitare din anul 2021 și cu detaliile rezultate în urma măsurătorilor topografice cu GPS executate în teren.

S-au folosit ortofotoplanuri cu rezoluția de 0,5 m/pixel.

Planurile de bază folosite se încadrează în următoarele trapeze:

L-35 – 13 – B – d – 3 – I	L-35 – 13 – D – b – 4 – I
L-35 – 13 – B – d – 3 – II	L-35 – 13 – D – b – 4 – II
L-35 – 13 – B – d – 3 – III	L-35 – 13 – D – b – 4 – III
L-35 – 13 – B – d – 3 – IV	L-35 – 13 – D – b – 4 – IV
L-35 – 13 – B – d – 4 – I	L-35 – 13 – D – b – 2 – I
L-35 – 13 – B – d – 4 – II	L-35 – 13 – D – b – 2 – II
L-35 – 13 – B – d – 4 – III	L-35 – 13 – D – b – 2 – III
L-35 – 13 – B – d – 4 – IV	L-35 – 13 – D – b – 2 – IV
L-35 – 14 – A – c – 3 – I	L – 35 – 14 – C – a – 3 – I
L-35 – 14 – A – c – 3 – II	L – 35 – 14 – C – a – 3 – II
L-35 – 14 – A – c – 3 – III	L – 35 – 14 – C – a – 3 – III
L-35 – 14 – A – c – 3 – IV	L – 35 – 14 – C – a – 3 – IV

este

ATESTAT

este în posesia și deținutul
 este în posesia și deținutul
 este în posesia și deținutul

L-35 – 13 – D – b – 1 - I	L – 35 – 14 – C – a – 1 - I
L-35 – 13 – D – b – 1 - II	L – 35 – 14 – C – a – 1 - II
L-35 – 13 – D – b – 1 - III	L – 35 – 14 – C – a – 1 - III
L-35 – 13 – D – b – 1 - IV	L – 35 – 14 – C – a – 1 - IV
L-35 – 13 – D – b – 3 - I	L – 35 – 13 – D – d – 1 - I
L-35 – 13 – D – b – 3 - II	L – 35 – 13 – D – d – 1 - II
L-35 – 13 – D – b – 3 - III	L – 35 – 13 – D – d – 1 - III
L-35 – 13 – D – b – 3 - IV	L – 35 – 13 – D – d – 1 - IV
	L – 35 – 14 – D – d – 2 - I
	L – 35 – 14 – D – d – 2 - II
	L – 35 – 14 – D – d – 2 - III
	L – 35 – 14 – D – d – 2 - IV

4. OCUPAȚII ȘI LITIGII

În cadrul fondului forestier studiat există 100 unități amenajistice încadrate la ocupații și litigii cu suprafața totală de 86,5 ha. . La amenajarea precedentă au fost 111,48 ha de ocupații și litigii. Diferența de 24,98 ha a fost clarificată cu ocazia lucrărilor de cadastru. În tabelul de mai jos este prezentată situația și motivul pentru care aceste suprafețe au situația juridică incertă și au fost încadrate la ocupații și litigii.

u.a	Suprafața -ha-	Descriere sumară
011M	0,6	Suprafață încadrată la ocupații/litigii conform amenajamentul precedent – deținători locuitori ai comunei Telciu, categoria de folosință fâneață
013M	1	Suprafață încadrată la ocupații/litigii conform amenajamentul precedent – deținători locuitori ai comunei Telciu, categoria de folosință fâneață
014M1	1,4	Suprafață încadrată la ocupații/litigii conform amenajamentul precedent – deținători locuitori ai comunei Telciu, categoria de folosință fâneață
014M2	0,7	Suprafață încadrată la ocupații/litigii conform amenajamentul precedent – deținători locuitori ai comunei Telciu, categoria de folosință fâneață
014M3	0,9	Suprafață încadrată la ocupații/litigii conform amenajamentul precedent – deținători locuitori ai comunei Telciu, categoria de folosință fâneață
018M1	1,3	Suprafață încadrată la ocupații/litigii conform amenajamentul precedent – deținători locuitori ai comunei Telciu, categoria de folosință fâneață
018M2	2,5	Suprafață încadrată la ocupații/litigii conform amenajamentul precedent – deținători locuitori ai comunei Telciu, categoria de folosință fâneață
019M1	1,2	Suprafață încadrată la ocupații/litigii conform amenajamentul precedent – deținători locuitori ai comunei Telciu, categoria de folosință fâneață
019M2	1	Suprafață încadrată la ocupații/litigii conform amenajamentul precedent – deținători locuitori ai comunei Telciu, categoria de folosință fâneață
019M3	0,5	Suprafață încadrată la ocupații/litigii conform amenajamentul precedent – deținători locuitori ai comunei Telciu, categoria de folosință fâneață
019M4	2,1	Suprafață încadrată la ocupații/litigii conform amenajamentul precedent – deținători locuitori ai comunei Telciu, categoria de folosință fâneață



u.a	Suprafața -ha-	Descriere sumară
075M	0,5	Suprafață încadrată la ocupații/litigii conform amenajamentul precedent – deținători locuitori ai comunei Telciu, categoria de folosință fâneață
095M1	1	Suprafață încadrată la ocupații/litigii conform amenajamentul precedent – deținători locuitori ai comunei Telciu, categoria de folosință fâneață
095M2	0,7	Suprafață încadrată la ocupații/litigii conform amenajamentul precedent – deținători locuitori ai comunei Telciu, categoria de folosință fâneață
095M3	0,2	Suprafață încadrată la ocupații/litigii conform amenajamentul precedent – deținători locuitori ai comunei Telciu, categoria de folosință fâneață
096M	0,8	Suprafață încadrată la ocupații/litigii conform amenajamentul precedent – deținători locuitori ai comunei Telciu, categoria de folosință fâneață
115M	0,2	Suprafață încadrată la ocupații/litigii conform amenajamentul precedent – deținători locuitori ai comunei Telciu, categoria de folosință fâneață
116M	0,5	Suprafață încadrată la ocupații/litigii conform amenajamentul precedent – deținători locuitori ai comunei Telciu, categoria de folosință fâneață
122M1	0,6	Suprafață încadrată la ocupații/litigii conform amenajamentul precedent – deținători locuitori ai comunei Telciu, categoria de folosință fâneață
122M2	0,4	Suprafață încadrată la ocupații/litigii conform amenajamentul precedent – deținători locuitori ai comunei Telciu, categoria de folosință fâneață
122M3	0,6	Suprafață încadrată la ocupații/litigii conform amenajamentul precedent – deținători locuitori ai comunei Telciu, categoria de folosință fâneață
122M4	0,2	Suprafață încadrată la ocupații/litigii conform amenajamentul precedent – deținători locuitori ai comunei Telciu, categoria de folosință fâneață
122M5	0,3	Suprafață încadrată la ocupații/litigii conform amenajamentul precedent – deținători locuitori ai comunei Telciu, categoria de folosință fâneață
124M	0,7	Suprafață încadrată la ocupații/litigii conform amenajamentul precedent – deținători locuitori ai comunei Telciu, categoria de folosință fâneață
130M	0,5	Suprafață încadrată la ocupații/litigii conform amenajamentul precedent – deținători locuitori ai comunei Telciu, categoria de folosință fâneață
131M	0,6	Suprafață încadrată la ocupații/litigii conform amenajamentul precedent – deținători locuitori ai comunei Telciu, categoria de folosință fâneață
133M	1,8	Suprafață încadrată la ocupații/litigii conform amenajamentul precedent – deținători locuitori ai comunei Telciu, categoria de folosință fâneață
134M1	0,6	Suprafață încadrată la ocupații/litigii conform amenajamentul precedent – deținători locuitori ai comunei Telciu, categoria de folosință fâneață
134M2	1,2	Suprafață încadrată la ocupații/litigii conform amenajamentul precedent – deținători locuitori ai comunei Telciu, categoria de folosință fâneață
134M3	2,3	Suprafață încadrată la ocupații/litigii conform amenajamentul precedent – deținători locuitori ai comunei Telciu, categoria de folosință fâneață
135M	1,2	Suprafață încadrată la ocupații/litigii conform amenajamentul precedent – deținători locuitori ai comunei Telciu, categoria de folosință fâneață
143M	0,2	Suprafață încadrată la ocupații/litigii conform amenajamentul precedent – deținători locuitori ai comunei Telciu, categoria de folosință fâneață
145M	1,5	Suprafață încadrată la ocupații/litigii conform amenajamentul precedent – deținători locuitori ai comunei Telciu, categoria de folosință fâneață
152M1	1,3	Suprafață încadrată la ocupații/litigii conform amenajamentul precedent – deținători locuitori ai comunei Telciu, categoria de folosință fâneață

ATESTAT

pentru declararea terenului în folosință

pentru activitatea de agricultură

în conformitate cu prevederile art. 13 din Legea nr. 180/2002

cu modificările și completările ulterioare


și art. 10 din Legea nr. 137/2010

cu modificările și completările ulterioare

u.a	Suprafața -ha-	Descriere sumară
196M2	0,3	Suprafață încadrată la ocupații/litigii conform amenajamentul precedent – deținători locuitori ai comunei Telciu, categoria de folosință fâneată
199M	0,6	Suprafață încadrată la ocupații/litigii conform amenajamentul precedent – deținători locuitori ai comunei Telciu, categoria de folosință fâneată
203M1	3	Suprafață încadrată la ocupații/litigii conform amenajamentul precedent – deținători locuitori ai comunei Telciu, categoria de folosință fâneată
203M2	2	Suprafață încadrată la ocupații/litigii conform amenajamentul precedent – deținători locuitori ai comunei Telciu, categoria de folosință fâneată
207M1	0,5	Suprafață încadrată la ocupații/litigii conform amenajamentul precedent – deținători locuitori ai comunei Telciu, categoria de folosință fâneată
207M2	0,4	Suprafață încadrată la ocupații/litigii conform amenajamentul precedent – deținători locuitori ai comunei Telciu, categoria de folosință fâneată
214M	0,4	Suprafață încadrată la ocupații/litigii conform amenajamentul precedent – deținători locuitori ai comunei Telciu, categoria de folosință fâneată
223M1	4,3	Suprafață încadrată la ocupații/litigii conform amenajamentul precedent – deținători locuitori ai comunei Telciu, categoria de folosință fâneată
223M2	1,2	Suprafață încadrată la ocupații/litigii conform amenajamentul precedent – deținători locuitori ai comunei Telciu, categoria de folosință fâneată
223M3	0,2	Suprafață încadrată la ocupații/litigii conform amenajamentul precedent – deținători locuitori ai comunei Telciu, categoria de folosință fâneată
225M	0,5	Suprafață încadrată la ocupații/litigii conform amenajamentul precedent – deținători locuitori ai comunei Telciu, categoria de folosință fâneată
226M	0,6	Suprafață încadrată la ocupații/litigii conform amenajamentul precedent – deținători locuitori ai comunei Telciu, categoria de folosință fâneată
227M	0,3	Suprafață încadrată la ocupații/litigii conform amenajamentul precedent – deținători locuitori ai comunei Telciu, categoria de folosință fâneată
229M	0,1	Suprafață încadrată la ocupații/litigii conform amenajamentul precedent – deținători locuitori ai comunei Telciu, categoria de folosință fâneată
234M1	0,2	Suprafață încadrată la ocupații/litigii conform amenajamentul precedent – deținători locuitori ai comunei Telciu, categoria de folosință fâneată
234M2	0,3	Suprafață încadrată la ocupații/litigii conform amenajamentul precedent – deținători locuitori ai comunei Telciu, categoria de folosință fâneată
235M	0,6	Suprafață încadrată la ocupații/litigii conform amenajamentul precedent – deținători locuitori ai comunei Telciu, categoria de folosință fâneată
237M1	1	Suprafață încadrată la ocupații/litigii conform amenajamentul precedent – deținători locuitori ai comunei Telciu, categoria de folosință fâneată
237M2	1,1	Suprafață încadrată la ocupații/litigii conform amenajamentul precedent – deținători locuitori ai comunei Telciu, categoria de folosință fâneată
239M	1,1	Suprafață încadrată la ocupații/litigii conform amenajamentul precedent – deținători locuitori ai comunei Telciu, categoria de folosință fâneată

Notă: O parte din suprafețele din tabelul de mai sus, care au categoria de folosință fâneată, sunt declarate la APIA, de posesorii lor, dar se regăsesc și în actele de proprietate ale comunei Telciu.

La punerea în posesie suprafețele cuprinse în amenajament, ca ocupații și litigii, nu trebuiau retrocedate întrucât aveau situația juridică, privind dreptul de proprietate, incertă. Îndreptarea acestei erori se poate face numai pe cale juridică.



5. REPARTIȚIA FONDULUI FORESTIER PE FOLOSINȚE

Repartiția fondului forestier pe folosințe se prezintă astfel:

Categoriile de folosință	Suprafața	
	HA	%
A. Păduri și terenuri destinate împăduririi, din care:	5087,6	97,68
- Păduri, regenerări nat. cu reuș. def., plantații	5082,0	97,57
- Regenerări nat. sau artif. fără reuș. def.	4,6	0,09
- Goluri de împădurit	1,0	0,02
B. Terenuri afectate gospodăririi pădurilor, din care:	33,0	0,63
- Linii de vânătoare și terenuri de hrană pt vânat	4,6	0,09
- Instalații de transport forestiere: drumuri, cf, funic. perm.	23,2	0,45
- Clădiri, curți și depozite permanente	1,1	0,02
- Pepiniere, plantații semincere și culturi de plante mamă	0,3	0,01
- Terenuri cultivate pentru nevoile administrației	1,4	0,03
- Culoare pentru linii electrice de înaltă tensiune	2,4	0,05
C. Terenuri neproductive: stâncării, nisipuri, sărături, mlaștini, etc.	1,6	0,03
D. Terenuri scoase temporar din fondul forestier din care:	86,5	1,66
- Ocupații și litigii	86,5	1,66
Total B+C+D	121,1	2,32
TOTAL	5208,7	100

6. CONDIȚII NATURALE ȘI DE VEGETAȚIE

Din punct de vedere altitudinal, situația este următoarea:


801 - 1000 m - 2132,4 ha	(41%)
601 - 800 m - 2004,3 ha	(38%)
401 - 600 m - 560,6 ha	(11%)
1001 - 1200 m - 460,4 ha	(9%)
1201 - 1400 m - 51,0 ha	(1%)

Vegetația forestieră se încadrează în 4 etaje fitoclimatice, astfel:

Etajul montan de molidișuri (FM3)	46,0 ha	1 %
Etajul montan de amestecuri de fag cu rășinoase (FM2)	625,9 ha	12 %
Etajul montan premontan de făgete (FM1+FD4)	3220,2 ha	63 %
Etajul deluros de gorunete, făgete și goruneto-făgete (FD3)	1195,5 ha	23 %

Formațiile forestiere prezente sunt:

Făgete pure montane	3220,2 ha	63 %
Făgete pure de dealuri	797,3 ha	16 %
Făgete amestecate	398,2 ha	8 %
Molideto-făgete	307,7 ha	6 %
Amestecuri molid-brad-fag	318,2 ha	6 %
Molidișuri pure	46,0 ha	1 %



7. ZONAREA FUNCȚIONALĂ

Suprafața fondului forestier studiat este de 5208,7 ha, fiind repartizată pe grupe subgrupe și categorii funcționale astfel:

Grupa funcțională	Categoria funcțională	Tipul funcțional	Suprafața ha	Semnificația categoriei funcționale
I	2A	2	470,4	Arboretele situate pe stâncării, pe grohotișuri și pe terenuri cu eroziune în adâncime și pe terenuri cu înclinarea mai mare de 30 grade pe substraturi de fliș (facies marnos, marno-argilos și argilos), nisipuri, pietrișuri și loess, precum și cele situate pe terenuri cu înclinare mai mare de 35 grade, pe alte substraturi litologice (T.II)
	2B	2	81,0	Arboretele constituite din subparcele întregi, limitrofe drumurilor publice de interes deosebit și căilor ferate normale, din zonele cu relief accidentat situate pe terenuri cu înclinare mai mare de 25 grade și cu pericol de alunecare (T.II)
	2C	2	15,8	Arboretele/Benzile de pădure din jurul golurilor alpine (T.II)
	2H	2	46,8	Arboretele situate pe terenuri alunecătoare (T.II)
	5H	2	24,0	Arboretele constituite ca rezervații seminologice (T.II)
Total grupa I			638,0	-
II	1C	6	4449,6	Arboretele destinate să producă, în principal, lemn pentru cherestea (T. VI)
Total grupa II			4449,6	-
Total grupa I+II			5087,6	-
Alte terenuri			121,1	-
Total General			5208,7	-

Suprafața de 121,1 ha din totalul de 5208,7 ha, care nu a fost încadrată în nici o categorie funcțională o reprezintă terenuri afectate gospodăririi pădurilor - 33,0 ha, terenuri neproductive - 1,6 ha și terenuri scoase temporar din fondul forestier - 86,5 ha.

Se face precizarea că suprafața de **5210,8 ha** nu se suprapune cu ariile naturale din siturile de interes comunitar Natura 2000


8. SUBUNITĂȚI DE GOSPODĂRIRE

Fondul forestier proprietate publică a Primăriei COMUNEI TELCIU este organizat într-o singură unitate de producție. În cadrul acestei unități de producție s-au constituit 3 subunități de gospodărire:

SU.P.,,A” - codru regulat - sortimente obișnuite	4448,6 ha;
SU.P.,,K” - rezervații de semințe	24,0 ha;
SU.P.,,M” - păduri supuse regimului de conservare deosebită	614,0 ha;
Total	5086,6 ha;

9. BAZELE DE AMENAJARE

Regimul adoptat este codru. În cazul acestei unități de producție, regimul codrului se adoptă pentru arboretele de gorun, molid, fag (și amestecuri dintre acestea) care pot fi conduse până la vârste suficient de mari, când fructifică abundent și regenerarea naturală din sămânță devine posibilă.



Compoziția țel ce se adoptă este cea corespunzătoare tipului natural fundamental de pădure.

În arboretele luate în studiu, tratamentul adecvat speciilor naturale de bază (fag, molid) este cel al tăierilor progresive, cu perioada medie de regenerare 10-30 ani, și cel al tăierilor succesive, cu perioada medie de regenerare 10-30 ani.

Tratamentul tăierilor rase, este aplicat în arborete natural fundamentale și artificiale (mărimea maximă a parchetului anual este de 3 ha).

Pentru arboretele cu funcții de producție și protecție (din tipul VI funcțional), se adoptă exploatabilitatea tehnică.

Pentru arboretele cu rol de protecție și producție (din tipul III și IV funcțional), exploatabilitatea adoptată este cea de protecție pentru funcții multiple.

Pentru arboretele de molid din afara arealului natural de vegetație se adoptă vârste de tăiere de 70 - 80 de ani.

Pentru arboretele cu funcții speciale și exclusive de protecție, excluse de la reglementarea procesului de producție, nu s-au stabilit vârste ale exploatabilității, ele urmând să fie supuse regimului de conservare deosebită.

Vârsta exploatabilității medii pentru SU.P. „A” este de 108 ani.

Pe baza vârstei exploatabilității medii, ciclul adoptat pentru SU.P.„A” codru regulat - sortimente obișnuite, este de 110 ani.

10. REGLEMENTAREA PROCESULUI DE PRODUCȚIE

10.1 Analiza și adoptarea posibilității

La SU.P. „A” s-au calculat următorii indicatori de posibilitate:

$C_i = 17817$ mc/an;

$Q = 0,4$;

$m =$;

$VD/10 = 9272$ mc/an;

$VE/20 = 7641$ mc/an;

$VF/40 = 16360$ mc/an;

$VG/60 = 20963$ mc/an;

Indicator CV inductiv = 9304 mc/an;

Indicator CV deductiv = 9194 mc/an;

Posibilitatea după CI = 7641 mc/an;

Posibilitatea adoptată = 7641 mc/an;

Posibilitatea decenală totală de produse principale pentru SU.P. „A” este de 76412 mc;

Posibilitatea de produse secundare se prezintă astfel:

- Rărituri 81576 mc (8158 mc/an) 2555,2 ha (255,5 ha/an).
- Curățiri 1152 mc (115 mc/an) 247,7 ha (24,8 ha/an).
- Degajări au fost prevăzute a se executa pe 317,6 ha (31,8 ha/an).

Cu tăieri de igienă se va parcurge anual o suprafață de 1480,8 ha/an, urmând a se recolta un volum anual de 1256 mc/an).

Tăieri de conservare au fost prevăzute a se executa pe 272,8 ha, urmând a se recolta un volum de 9480 mc (948 mc/an).



Conform H.G. 447/06.07.2017, calculul compensațiilor reprezentând contravaloarea produselor pe care proprietarul nu le recoltează, datorită funcțiilor de protecție stabilite prin amenajamentul silvic, care determină restricții în recoltarea de masă lemnoasă s-a făcut cu următoarea relație:

Pentru arboretele din tipul II funcționnal

$$C = S \cdot (P_{m1} + P_{m2} + P_{m3}) / 3 \cdot V_n$$

$$C = S_{TII} \cdot (P_{m1} + P_{m2} + P_{m3}) / 3 \cdot V_{nTII}$$

$$C = 638,0 \cdot (164 + 164 + 164) / 3 \cdot 1,97$$

$$C = 638,0 \cdot 164 \cdot 1,97$$

$$C = 206.125,04 \text{ lei/an.}$$

10.2 Analiza și adoptarea planurilor decenale

Posibilitatea adoptată se va recolta din următoarele ua:

Produse principale: 6 D, 12 A, 13 A, 14 I, 18 B, 18 C, 19 B, 39 B, 49 C, 56 E, 61 C, 69, 72 C, 75 C, 75 F, 86 E, 95 A, 96 A, 98 B, 99 E, 105 E, 105 F, 106 C, 116 B, 121 B, 121 C, 122 B, 122 C, 122 E, 130 C, 135 F, 144 B, 146 B, 147, 153 B, 156 A, 161 B, 161 C, 166 B, 170 A, 173 B, 174, 176 D, 177 B, 177 E, 181 B, 183 B, 183 C, 185 A, 190 B, 190 C, 204, 206, 207 A, 207 B, 208, 210, 213 B, 233, 235 A.

Tăieri de conservare: 7 D, 12 B, 19 A, 21 A, 21 D, 27, 43, 53 A, 68 A, 70 A, 74 B, 78, 84 C, 91 D, 99 D, 100 D, 121 A, 125 A, 163 C, 187, 188, 189, 197, 199 A, 203 A, 209, 211, 212, 239 A, 240.


Rărituri: 2 A, 2 B, 4 A, 5 B, 5 D, 6 A, 6 E, 7 B, 7 C, 8, 9 A, 9 C, 10 A, 10 C, 11 A, 11 C, 14 B, 14 C, 14 E, 14 F, 14 G, 14 J, 15 A, 15 B, 16 B, 21 B, 21 C, 24 A, 25, 28 A, 28 B, 28 D, 28 E, 29 A, 29 B, 33 A, 33 B, 34, 35, 36, 37, 38, 39 A, 39 C, 44, 45, 47 A, 49 A, 49 B, 49 D, 50 A, 51, 54 B, 55, 56 A, 56 C, 57 A, 57 B, 57 E, 58, 59 A, 60 B, 60 C, 61 B, 65 A, 66, 67, 71 A, 72 B, 72 D, 73 A, 73 C, 74 A, 75 A, 75 B, 77 B, 77 C, 79 A, 79 B, 80, 81 A, 82, 87 B, 87 D, 88 B, 88 C, 89 A, 90 C, 90 D, 90 E, 91 A, 91 B, 92 B, 93 C, 95 C, 97 B, 98 A, 99 A, 100 A, 100 C, 101 A, 102 A, 103 B, 104 A, 104 B, 105 A, 105 D, 108 A, 109 A, 109 B, 109 C, 110 A, 110 B, 111 A, 111 B, 112 A, 112 B, 112 C, 113 A, 113 C, 113 D, 113 E, 113 F, 114 A, 114 B, 115 A, 115 B, 116 A, 117 A, 118, 119, 120 A, 122 D, 123, 124 A, 126, 127, 128 A, 128 B, 129, 130 A, 130 B, 130 D, 132 A, 135 A, 135 C, 136 A, 137 B, 138 A, 138 B, 138 C, 140, 141 A, 142 A, 143 B, 144 A, 145 B, 148 D, 150, 152 B, 152 C, 152 D, 154 A, 154 B, 155 B, 156 C, 157 C, 158 A, 158 C, 159 A, 160 C, 160 D, 160 E, 163 A, 166 C, 169 B, 170 B, 170 D, 172 A, 172 C, 175 A, 176 A, 176 B, 176 C, 178 A, 179 B, 179 D, 180, 184 A, 185 B, 200, 213 A, 216 B, 216 C, 217, 228, 229 A, 230, 231, 232, 238, 243 A, 243 C.

Curățiri: 12 C, 14 C, 16 E, 28 F, 53 C, 68 B, 75 G, 76 A, 77 A, 77 E, 84 B, 86 C, 87 E, 88 D, 89 B, 91 C, 99 B, 114 C, 115 C, 142 B, 143 A, 145 D, 154 A, 158 D, 160 B, 162 B, 168 B, 176 E, 238.

Degajări: 7 A, 12 C, 16 C, 16 E, 17 A, 28 F, 32, 41, 42 A, 53 C, 75 D, 75 G, 75 H, 75 I, 75 J, 75 L, 75 M, 77 A, 77 E, 83 B, 84 B, 84 E, 86 B, 86 D, 87 A, 87 E, 88 D, 89 B, 89 C, 90 A, 91 C, 95 B, 96 C, 96 D, 97 D, 99 B, 111 C, 113 H, 132 B, 135 E, 136 B, 136 C, 136 D, 141 B, 142 B, 143 A, 145 C, 145 E, 148 A, 148 C, 157 B, 160 B, 163 B, 168 B, 176 E, 229 B.

ALTE CONSTATĂRI ȘI MĂSURI

Prezentul amenajament intră în vigoare la data de 01.01.2023 și expiră la data de 31.12.2032, fiind valabil timp de 10 ani.



Lucrările de teren au fost recepționate prin procesul verbal nr. 733/09.12.2022.

Ocolul silvic care a asigurat administrarea/serviciile silvice, pe perioada de valabilitate a amenajamentului expirat este **Ocolul Silvic Telciu RA**.

Beneficiarul va parcurge procedura de evaluare de mediu pentru planuri și programe conform cu legislația de mediu în vigoare.

Ocolul silvic confirma faptul ca arboretele pentru care nu au fost calculate creșteri în planul de produse principale sunt marcate.

La încadrarea arboretelor în planurile de lucrări, proiectantul a analizat și aplicat prevederile Ordinului 3397/2012 privind stabilirea criteriilor și indicatorilor de identificare a pădurilor virgine și cvasivirgine în România.

Se face precizarea că suprafața U.P. V Telcișor nu se suprapune cu nici o arie naturală protejată.

În termen de 30 zile de la data desfășurării conferinței a II-a de amenajare, proiectantul are obligația de a încărca în aplicația informatică SUMAL-AMENAJARE, următoarele:

- a) copia procesului verbal al conferinței a II-a de amenajare;
- b) lista descrierii parcelare și lista elementelor de arboret, în format compatibil excel, generate de programul AS;
- c) baza de date GIS a amenajamentului silvic, la nivel de unitate amenajistică, în format vectorial de tip poligon, realizată în sistemul național de referință Stereografic 1970, având obligatoriu extensiile *.SHP, *.SHX, *.DBF și *.PRJ. În entitățile de tip poligon ale unităților amenajistice se vor regăsi obligatoriu toate informațiile din lista descrierii parcelare generată de programul AS.

După parcurgerea procedurii de evaluare de mediu pentru planuri și programe, actul administrativ privind evaluarea de mediu, emis de Agenția pentru Protecția Mediului responsabilă, va fi transmis, în copie, la Ministerul Mediului, Apelor și Pădurilor – Direcția politici și strategii în silvicultură, în vederea promovării documentației privind emiterea ordinului de ministru.

Reprezentanții APM Bistrița Năsăud și A.N.A.N.P. au fost invitați să participe la lucrările Conferinței a II-a de amenajare, prin adresa/invitația nr. 245/08.05.2023 (transmisă pe e-mail și fax).

Procesul verbal s-a întocmit în 5 (cinci) exemplare, câte unul pentru fiecare parte interesată.

