










PROCES VERBAL

al *Conferinței I de amenajarea pădurilor*

pentru avizarea temei de proiectare privind amenajamentul silvic al
fondului forestier proprietate publică și privată aparținând
comunei Livezile, UP II Livezile
de pe raza UAT Livezile, Feldru
județul Bistrița-Năsăud

Participanți:

1. ing. Găbrian Stelian Sorin – reprezentant M.M.A.P. 
2. ing. Marcu Petre - specialist C.T.A.P. S.C. Forest Grup Proiect S.R.L.  
4. ing. Valea Ovidiu - fond forestier RPL O.S. al Municipiului Bistrița RA 
5. ing. Mare Silviu – reprezentant A.N.A.N.P. Brașov 
6. ing. Valea Ovidiu - reprezentant proprietar 
7. ing. Negru Larisa - șef proiect S.C. Forest Grup Proiect S.R.L.  
8. ing. Popovici Mihai - proiectant S.C. Forest Grup Proiect S.R.L. 

În conformitate cu prevederile *OM 2536/2022 pentru aprobarea Normelor tehnice privind amenajarea pădurilor și a Ghidului de bune practici privind amenajarea pădurilor* și cu adresa Ministerului Mediului, Apelor și Pădurilor nr. DGPSS/3909/20.02.2023 s-a analizat tema de proiectare pentru **amenajarea fondului forestier proprietate publică și privată aparținând Comunei Livezile, UP II Livezile, de pe raza UAT Livezile, Feldru, județul Bistrița-Năsăud.**

În urma discuțiilor și analizelor s-au constatat următoarele:

1. Documente de proprietate

Documentele care atestă proprietatea Comunei Livezile asupra fondului forestier de amenajat de pe raza Comunei Livezile și a comunelor Pianul de Sus, Săsciori, Șugag și Săliștea, județul Bistrița-Năsăud, sunt:

- HCL nr 9 din 22.03.2007 și HG 647 din 31.08.2002 (334,60 ha) - pășuni împădurite;
- titlu de proprietate nr. 2 din 08.10.2020 (1575,90 ha), emis de Comisia județeană Bistrița-Năsăud pentru stabilirea dreptului de proprietate asupra terenurilor;
- titlu de proprietate nr. 181 din 01.04.2002 (235,70), emis de Comisia județeană Bistrița-Năsăud pentru stabilirea dreptului de proprietate asupra terenurilor;
- titlu de proprietate nr. 571560 din 13.03.2008 (80,8 ha), emis de Comisia județeană Bistrița-Năsăud pentru stabilirea dreptului de proprietate asupra terenurilor;

Total suprafață U.P..... 2227,00 ha.

Suprafața fondului forestier proprietate publică și privată aparținând Comunei Livezile, de pe raza comunelor Livezile și Feldru, județul Bistrița-Năsăud, provine din:

Ocolul Silvic	U.P.	Proprietar anterior	Parcele aferente	Acte proprietate	Suprafață acte proprietate (ha)	Suprafață amenajament anterior (ha)
Livezile Năsăud	III Livezile IV Cușma V Feldru II.2 Livezile	Comuna Livezile	1-79	Titlu de proprietate nr. 2 din 08.10.2020 Titlu de proprietate nr. 181 din 01.04.2002 Titlu de proprietate nr. 571560 din 13.03.2008 HCL 9/2007 și HG 647/2002	1575,90 235,70 80,8 334,60	1575,90 235,70 80,8 334,60
TOTAL GENERAL					2227,00	2227,00

O copie a documentelor de proprietate actualizate va fi pusă la dispoziția proiectantului în vederea introducerii acestora în amenajament, la capitolul documente de proprietate.

2. Suprafața totală a fondului forestier proprietate publică și privată aparținând Comunei Livezile, de pe raza Comunei Livezile și a comunei Feldru, județul Bistrița-Năsăud, care face obiectul amenajării, este de 2227,00 ha, conform documentelor de proprietate.

3. Constituirea unității de producție

Terenurile forestiere aparținând Comunei Livezile în suprafață totală de 2227,00 ha sunt incluse în amenajamentul U.P.II Livezile, întocmit în anul 2014, în vigoare, care va expira la data de 31.12.2023.

Prezenta Conferința I are drept scop avizarea temei de proiectare pentru întocmirea unui nou studiu de amenajament pentru întreg fondul forestier proprietate publică și privată deținut la această dată de Comuna Livezile, intra în vigoare la 01.01.2024, conform noilor modificări ale Codului Silvic.

La actuala amenajare se va menține unitatea de producție constituită în anul 2014, cu denumirea **U.P.II Livezile** și va include toate terenurile forestiere aflate în proprietatea Comunei Livezile, amplasate pe raza Comunei Livezile și a comunei Feldru, județul Bistrița-Năsăud.

4. Limitele fondului forestier care va face obiectul amenajării sunt cele din documentele de proprietate menționate mai sus.

5. Numerotarea bornelor, parcelarului și subparcelarului

Cu ocazia lucrărilor de teren (descriseri parcelare) se vor menține parcelele constituite de amenajamentul anterior (U.P. II Livezile 2014).

Pichetajul parcelar și subparcelar se va executa cu vopsea roșie, conform normelor de amenajare a fondului forestier în vigoare.

Se vor menține bornele existente și se vor amplasa borne noi, dacă va fi cazul, care vor fi numerotate în continuarea celor existente.

Delimitările parcelare, limitele de proprietate și bornele vor fi executate de către proprietar, împreună cu personalul de teren autorizat al administratorului (ocolul silvic) subparcelare vor fi executate de către proiectant.

Subparcelarul se va constitui conform stării actuale a arboretelor, în concordanță cu criteriile de constituire a subparcelelor din “Norme tehnice pentru amenajarea pădurilor” și se va materializa pe teren.

6. Baza cartografică

Se va utiliza baza cartografică formată din cele mai recente planuri restituite cu curbe de nivel la scara 1:5.000.

În cazul în care se constată lipsa de planuri proiectantul împreună cu proprietarul vor face demersurile necesare la O.C.P.I. pentru obținerea celei mai noi baze cartografice.

7. Ocupații și litigii: nu sunt.

8. Zonarea funcțională

Proiectantul va reanaliza încadrarea pe grupe și categorii funcționale a fiecărui arboret în parte în conformitate cu “Normele tehnice pentru amenajarea pădurilor” în vigoare.

Zonarea se va face ținând cont de vechea zonare funcțională și prevederile Ordinului 2536/28.09.2022 al Ministrului Mediului, Apelor și Pădurilor, pentru aprobarea Normelor tehnice privind amenajarea pădurilor și a Ghidului de bune practici privind amenajarea pădurilor.

În situația în care, în legislația de mediu referitoare la ariile naturale protejate sunt restricții, acestea se vor identifica prin includerea arboretelor în tipurile funcționale, grupele și subgrupele funcționale corespunzătoare restricțiilor impuse.

La data prezentei Conferințe I, teritoriul pe care se găsesc pădurile aparținând Comunei Livezile, de pe raza Comunei Livezile și a comunei Feldru, județul Bistrița-Năsăud, care va face obiectul amenajării, se suprapune parțial (1249,74 ha – 56%) cu situl Natura ROSCI0051 Cușma și RONPA 2.212 - Piatra Cușmei.

9. Subunități de gospodărire

Fondul forestier actual proprietate publică și privată aparținând Comunei Livezile, de pe raza Comunei Livezile și a comunei Feldru, județul Bistrița-Năsăud a fost inclus practic integral în amenajamentul silvic U.P.II Livezile, întocmit în anul 2014, pentru o suprafață de 2227,00 ha. Conform reglementărilor făcute de acestea, a fost încadrat în următoarele subunități de gospodărire:

- SUP "A" - codru regulat, sortimente obișnuite;
- SUP "E"- Rezervații pentru ocrotirea integral;
- SUP "K" - rezervații de semințe;
- SUP "M" - păduri supuse regimului de conservare deosebită.

Dacă pe parcursul desfășurării lucrărilor de teren va apărea necesitatea constituirii unor alte tipuri de subunități, proiectantul va aduce acest lucru la cunoștința Conferinței a II - a de amenajarea pădurilor, care va decide oportunitatea creării acestora.

10. Stabilirea Țelurilor de gospodărire și a bazelor de amenajare

10.1. Obiectivele social economice și ecologice, funcții

Obiectivele ecologice, sociale și economice se vor adopta funcție de situațiile concrete din teren.

Țelurile de gospodărire a pădurii se vor stabili în concordanță cu obiectivele ecologice, sociale și economice și cu respectarea dreptului de proprietate, exercitat potrivit prevederilor legale.

10.2 . Bazele de amenajare propuse a se adopta sunt :

- regimul *codru*;
- compoziția Țel: corespunzătoare tipului natural fundamental de pădure pentru arboretele exploatabile și compoziția Țel la exploatabilitate pentru celelalte arborete;
- exploatabilitatea: *de protecție*, exprimată prin *vârsta exploatabilității de tehnice* pentru arboretele din grupa I funcțională, care vor fi luate în considerare la reglementarea procesului de producție lemnoasă (cu funcții principale de protecție și secundare de producție) și *tehnică* exprimată prin *vârsta exploatabilității tehnice* pentru arboretele din grupa a II - a funcțională, cu funcții principale de producție;
- tratamente: *tăieri progresive* și *tăieri succesive*;
- ciclul: se va stabili în concordanță cu vârsta medie a exploatabilității, structura arboretelor, funcțiile atribuite și proveniența arboretelor;
- în funcție de restricțiile impuse de legislația de mediu, până la Conferința a II-a de amenajarea pădurilor se va analiza și oportunitatea propunerii unor alte tratamente.

11. Administrarea fondului forestier

În prezent, fondul forestier proprietate publică și privată aparținând Comunei Livezile, de pe raza Comunei Livezile și a comunei Feldru, județul Bistrița-Năsăud, este administrat de către RPL Ocolul Silvic al Municipiului Bistrița R.A., cu sediul în localitatea Bistrița, structură silvică înființată de către proprietari.

12. Probleme speciale

◆ Proprietarul împreună cu administratorul fondului forestier (ocolul silvic) vor lua măsuri de materializare clară a limitelor de proprietate.

◆ În arboretele ce necesită inventarieri fir cu fir, lucrările se vor executa de către ocolul silvic, implicit și calculul volumelor. Proiectantul va prelua în amenajament volumele calculate doar în arboretele ce intră în planul din anul 2023, restul inventarierilor se vor face de către proiectant;

◆ Conform adresei M.M.A.P. nr. 3909/20.02.2023, au fost analizate situația aplicării și perioada de valabilitate a amenajamentelor silvice anterioare, constatându-se următoarele:

- prevederile amenajamentelor silvice anterioare au fost respectate și nu s-a depășit posibilitatea de produse principale stabilită;
- ultima amenajare a acestui fond forestier s-a executat în anul 2013 cu termen de aplicare 01.01.2014 - 31.12.2023;
- pe întreaga perioadă de valabilitate a silvic anterior, serviciile silvice au fost asigurate de RPL Ocolul Silvic Municipal Bistrița R.A.;

◆ Pe hărțile amenajistice vor fi trasate limitele ariilor naturale protejate;

◆ Proiectantul va identifica și va include în studiul de amenajament coordonatele Stereo 70 pentru punctele exterioare ale ariei naturale protejate, astfel încât amplasamentul ariei naturale protejate să fie cuprins în poligonul rezultat din unirea punctelor

◆ Proiectantul va analiza și propune noi categorii funcționale acolo unde condițiile staționale și orografice ale terenului sau obiectivele economice, sociale sau de interes științific impun adoptarea acestora;

◆ Proiectantul va analiza dacă fondul forestier se suprapune peste arii naturale protejate și va propune noi categorii funcționale pentru u.a. care se suprapun peste acestea.

◆ La efectuarea lucrărilor de teren și la încadrarea arboretelor în planurile de lucrări, proiectantul va analiza și aplica prevederile Ordinului 3397/2012 privind stabilirea criteriilor și indicatorilor de identificare a pădurilor virgine și cvasivirgine în România.

◆ În cazul diferențelor de suprafață față de actele de proprietate, proiectantul va justifica aceste diferențe și va notifica în scris proprietarul despre acestea.

◆ În cazul în care, în urma efectuării lucrărilor de teren se vor constata eventualele probleme speciale (scoateri definitive sau temporare din fond forestier apărute anterior, pierderi de suprafețe în favoarea altor proprietari, neconcordanțe între actele de proprietate și situația reală din teren privind suprafețele, scoateri de terenuri din circuitul productiv, etc.), acestea vor fi aduse la cunoștință proiectantului de către proprietar și administratorul fondului forestier până cel târziu la definitivarea etapei de teren, urmând a fi analizate și de comun acord a se lua o hotărâre privind soluționarea acestor probleme, conform reglementarilor în vigoare

◆ După desfășurarea Conferinței I, proprietarul are obligația de a iniția și parcurge procedura de evaluare de mediu pentru amenajamentul silvic, în vederea obținerii actului administrativ privind evaluarea de mediu, al autorității de mediu responsabile conform HG 1076/2004.

◆ La prezenta Conferință I a fost invitat să participe reprezentantul A.P.M. Bistrița-Năsăud, prin adresa nr. 53 din 06.03.2020, transmisă adresa de e-mail: office@apmbn.anpm.ro aceasta răspunzând cu adresa nr. 3219 din 08.03.2023 și respectiv reprezentantul A.N.A.N.P. S.T. Bistrița-Năsăud, prin adresa nr. 54 din 06.03.2023, transmisă pe adresa de email: bnananp@ananp.gov.ro în data de 06.03.2023.

◆ În termen de 30 zile de la data încheierii proiectantul are obligația de a încărca în aplicația informatică SUMAL-AMENAJARE, următoarele:

- copia procesului verbal al conferinței I de amenajare;
- copia procesului verbal de verificare și recepție a lucrărilor de teren

◆ Se vor respecta prevederile *OM 2536/2022 pentru aprobarea Normelor tehnice privind amenajarea pădurilor și a Ghidului de bune practici privind amenajarea pădurilor*

Conferința I de amenajarea pădurilor avizează Tema de proiectare elaborată pentru amenajarea fondului forestier proprietate publică și privată aparținând Comunei Livezile, de pe raza Comunei Livezile și a comunei Feldru, județul Bistrița-Năsăud, cu luarea în considerare a celor prevăzute în prezentul proces verbal.

Prezentul proces verbal conține 5 pagini și s-a întocmit în 5 (cinci) exemplare, câte unul pentru fiecare parte semnatară.