

PROCES VERBAL

al **Conferinței I de amenajare** pentru avizarea temei de proiectare privind amenajamentul silvic al fondului forestier proprietate publică aparținând Comunei Telciu, județul Bistrița-Năsăud, propus a fi organizat în **U.P. II Fiad**

Participanți:

1. *ing. Găbrian Stelian - delegat M.M.A.P.*
2. *dr. ing. Banu Constantin - expert C.T.A.P. S.C. BIOS&CO S.R.L. Timișoara*
3. *ing. Chitul Traian - fond forestier Ocolul Silvic Comunal Telciu*
4. *Sever Mureșan - primar Comuna Telciu, prin împuternicirea nr. 2637/23.05.2022*
5. *ing. Danu Ion - șef proiect S.C. BIOS&CO S.R.L. Timișoara*
6. *ing. Danu Ion - proiectant S.C. BIOS&CO S.R.L. Timișoara*
7. _____ - reprezentant APM Bistrița-Năsăud

MINISTERUL MEDIULUI,
APELOR ȘI PĂLĂȘILOR
GARDA FORESTIERĂ BRAȘOV
CF 16440270
Str. Ion Slavici, nr. 14, BRAȘOV

Galu

BANU CONSTANTIN

numar numeric personal 1620411295511

ATESTAT

este eliberat în baza prezentei cereri de încredințare, în vederea efectuării activităților de proiectare, în vederea realizării proiectului de amenajare silvic, în conformitate cu prevederile legale în vigoare.



Danu

Danu

În conformitate cu prevederile din “Norme tehnice pentru amenajarea pădurilor” s-a analizat tema de proiectare pentru **amenajarea fondului forestier proprietate publică aparținând Comunei Telciu, județul Bistrița-Năsăud, propus a fi organizat în U.P. II Fiad**, fond forestier administrat de Ocolul Silvic Comunal Telciu.

În urma discuțiilor și analizelor s-au constatat următoarele:

1. Documente de proprietate

Documentele care atestă proprietatea **Comunei Telciu, județul Bistrița-Năsăud**, asupra fondului forestier de reamenajat, sunt:

Nume proprietar	Acte proprietate	Suprafata acte proprietate, ha	UP/OS din care a provenit inainte de retrocedare	Parcele aferente	Observații
Comuna Telciu	P.V.P.P. 1980 din 23.10.2000	3968,80	UP II/OS Sălăuța	1-6; 9-23; 28-60; 70-74; 85-116, 117, 118, 119, 125	Suprafata inclusă în PVPP 1980 din 23.10.2000, provenită din UP II/OS Sălăuța, a fost de 3968,8 ha, din suprafata respectivă doar suprafata de 3942,3466 se regăsește în T.P. 576512 din 20.05.2020
	T.P. 573836 din 13.04.2010	21,4	UPI/OS Năsăud	410D,411D,412D,413D%, 414D,415D,416D	Suprafata provenită din PVPP 57 din 23.05.2006
	T.P. 573836 din 13.04.2010	1,0	UPI/OS Năsăud	57C, 290V	Suprafata provenită din PVPP 57 din 23.05.2006
	P.V.P.P. 80 din 09.11.2007	12,4	UP II/OS Năsăud	281V, 282V, 283V, 284V, 285V, 286V, 287V1, 287V2, 288V, 289V, 291V, 292V, 293V, 294V, 296V	-
	Reconstituirea dreptului de proprietate in baza Legii 1/2000 și a Legii 247/2005	-23,603	UP II/OS Sălăuța	-	Reconstituirea dreptului de proprietate către persoane fizice in baza aplicării legilor fondului funciar
	Schimbarea bazei cartografice	-41,867	-	-	Prin amenajamentul silvic precedent întocmit pentru U.P. II FIAD (ediția 2013) s-a schimbat baza cartografica de la scara 1:10000 la scara 1: 5000
TOTAL U.P. II FIAD		3938,13	-	-	

Amenajamentul precedent U.P. II Fiad (ediția 2013), a fost întocmit pe suprafața de 3938,13 ha. Actele de proprietate care au stat la baza întocmirii amenajamentul sunt:

- PVPP 1980 din 23.10.2000 - 3968,8 ha;
- PVPP 57 din 23.05.2006 - 22,4 ha;
- PVPP 80 din 09.11.2007 - 12,4 ha
- Total Acte de Proprietate - 4003,6 ha.

Diferența în minus de 65,47 ha, față de actele de proprietate, conform amenajamentului precedent este determinată de reconstituirea dreptului de proprietate către persoane fizice în baza aplicării legilor fondului funciar, respectiv suprafața de 23,603 ha și de schimbarea bazei cartografice de la scara 1:10.000 la scara 1: 5.000, respectiv suprafața de 41,867 ha.

Astfel la amenajarea actuală se va analiza revenirea la suprafețele din actele de proprietate, prin urmare suprafața finală pentru care se va întocmi "Amenajamentul silvic al fondului forestier proprietatea publică aparținând Comunei Telciu", județul Bistrița-Năsăud, organizat în U.P. II Fiad, va fi cea rezultată în urma măsurătorilor de teren și a calculelor de la birou, date ce vor fi coroborate cu documentația cadastrală întocmită prin Cadastrul General al UAT TELCIU, conform prevederilor legale (respectiv cea de la Conferința a II-a de amenajare).

Suprafața fondului forestier **proprietate publică aparținând Comunei Telciu, județul Bistrița-Năsăud**, provine din:



O.S. de stat din care au făcut parte suprafețele înainte de retrocedare			Amenajament precedent				
Ocolul Silvic	U.P.	Parcelle aferente	Ocolul Silvic	U.P.	Acte proprietate	Parcelle aferente	Suprafața amenajament precedent ha
1	2	3	4	5	6	7	8
Sălăuța	II Fiad	1-6; 9-23; 28-60; 70-74; 85-116, 117, 118-119, 125	Comunal Telciu	II Fiad	P.V.P.P nr.1980 din 23.10.2000	1-6; 9-23; 28-60; 70-74; 85-116, 117, 118-119, 125-132	3938,13
Năsăud	II	57C, 290V			P.V.P.P. nr.57 din 23.05.2006		
Năsăud	I	410D, 411D, 412D, 413D%, 414D, 415D, 416D,			P.V.P.P. nr.57 din 23.05.2006		
Năsăud	II	281V, 282V, 283V, 284V, 285V, 286V, 287V1, 287V2, 288V, 289V, 291V, 292V, 293V, 294V, 296V			P.V.P.P. nr. 80 din 09.11.2007		
Total U.P. II Fiad							3938,13

Notă : O.S., U.P. , u.a. provin din amenajamentele O.S. de stat din care au făcut parte suprafețele înainte de retrocedare.

2. **Suprafața** totală a fondului forestier **proprietate publică aparținând Comunei Telciu, județul Bistrița-Năsăud**, care face obiectul reamenajării este de **3938,13 ha**, conform documentelor de proprietate.

Fondul forestier proprietate publică aparținând Comunei Telciu, județul Bistrița-Năsăud, este localizat din punct de vedere administrativ teritorial pe raza Comunei Telciu, județul Bistrița-Năsăud.

3. Constituirea unității de producție

Pentru fondul forestier **proprietate publică aparținând Comunei Telciu, județul Bistrița-Năsăud**, în suprafață de 3938,13 ha, a fost întocmit amenajamentul silvic, intrat în vigoare la data de 01.01.2013 valabil până la 31.12.2022, fiind constituită o unitate de producție distinctă (*Amenajamentul silvic al fondului forestier proprietate publică a Comunei Telciu, județul Bistrița-Năsăud, U.P. II Fiad*).

Având în vedere cele prezentate mai sus și propunerile din Tema de proiectare nr. 2274/04.04.2022, la actuala amenajare se va constitui o singură unitate de producție, ce va fi denumită **U.P. II Fiad**, alcătuită din fondul forestier **proprietate publică aparținând Comunei Telciu, județul Bistrița-Năsăud**.

4. **Limitele fondului forestier** care va face obiectul reamenajării sunt cele din documentele de proprietate.

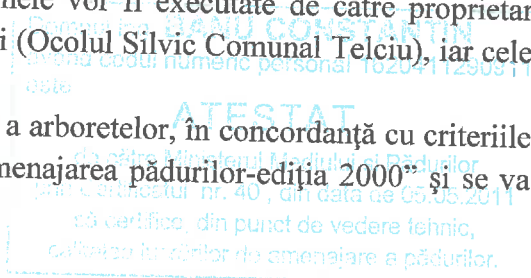
5. Numerotarea bornelor, parcelarului și subparcelarului

Cu ocazia lucrărilor de teren (descrieri parcelare) se va păstra pe cât posibil numerotarea actuală a parcelelor. Pichetajul parcelar și subparcelar se va executa cu vopsea roșie, conform normelor de amenajare a fondului forestier în vigoare.

Bornele își vor păstra pe cât posibil numerele vechi. Dacă va fi necesar, se vor amplasa și borne noi, numerotate în continuarea celor existente

Delimitările parcelare, limitele de proprietate și bornele vor fi executate de către proprietar împreună cu personalul de teren autorizat al administratorului (Ocolul Silvic Comunal Telciu), iar cele subparcelare de către proiectant.

Subparcelarul se va reactualiza conform stării actuale a arboretelor, în concordanță cu criteriile de constituire a subparcelelor din "Norme tehnice pentru amenajarea pădurilor-ediția 2000" și se va materializa pe teren.



6. Baza cartografică

Se va utiliza baza cartografica formată din cele mai recente planuri restituite cu curbe de nivel, dar și ortofotoplanuri.

Se vor folosi și coordonatele pe contur ale suprafețelor, din documentațiile cadastrale aferente intabulărilor.

Ridicările în plan se vor executa cu precădere pentru subparcelele nou constituite și totodată acolo unde situația din teren o impune.

7. Ocupații și litigii

Conform amenajamentului anterior, suprafața de 165,68 ha reprezintă ocupații și litigii, aceste suprafețe sunt ocupate și folosite de locuitorii Comunei Telciu.

8. Zonarea funcțională

La amenajarea anterioară fondul forestier **proprietate publică aparținând Comunei Telciu, județul Bistrița-Năsăud**, a fost încadrat, în grupa I-a funcțională - păduri cu funcții speciale de protecție – 2164,11 ha și în grupa a II – a funcțională - păduri cu funcții de producție și protecție – 1573,98 ha, în următoarele categorii funcționale:

Codul	Grupa, subgrupa și categoria funcțională Denumire	Suprafața	
		ha	%
GRUPA I			
1G	Pădurile din bazinele torențiale sau cu transport excesiv de aluviuni (TIII)	1775,11	47
2A	Păduri situate pe stâncării, pe grohotișuri, pe terenuri cu eroziune în adâncime, pe terenuri cu înclinare mai mare de 35g (TII)	372,66	10
5H	Păduri stabilite ca rezervații pentru producerea de semințe forestiere și conservării genofondului forestier, cuprinse în Catalogul rezervațiilor de semințe.(TII)	16,34	1
Total Grupa I		2164,11	58
GRUPA II			
1B	Păduri destinate să producă în principal arbori groși de calitate superioară pentru lemn de cherestea. (T.VI)	1573,98	42
Total Grupa II		1573,98	42
Total U.P. II Fiad		3738,09	100

Proiectantul va reanaliza încadrarea pe grupe și categorii funcționale a fiecărui arboret în parte în conformitate cu "Normele tehnice pentru amenajarea pădurilor". De asemenea se va ține seama de prevederile *O.M. 766/23.08.2018, anexa 3 - ÎNCADRAREA PADURILOR ÎN GRUPE, SUBGRUPE ȘI CATEGORII FUNCȚIONALE*.

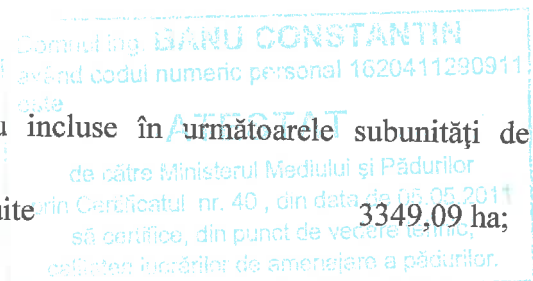
În situația în care, în legislația de mediu referitoare la ariile naturale protejate sunt restricții, acestea se vor identifica prin includerea arboretelor în tipurile funcționale, grupele și subgrupele funcționale corespunzătoare restricțiilor impuse.

Menționăm că suprafața respectivă nu se suprapune cu arii protejate.

9. Subunități de gospodărire

La amenajarea anterioară arboretele analizate erau incluse în următoarele subunități de gospodărire:

- SU.P.,,A" - Codru regulat - sortimente obișnuite



- SU.P.,„M” – Păduri supuse regimului de conservare deosebită 372,66 ha;
- SU.P.,„K” – Rezervații de semințe 16,34 ha;

La amenajarea actuală se recomandă menținerea subunităților de gospodărire, cu precizarea că se va analiza dacă arboretele încadrate la SU.P K – rezervații de semințe mai sunt incluse în "CATALOGUL NAȚIONAL AL MATERIALELOR DE BAZĂ PENTRU PRODUCEREA MATERIALELOR FORESTIERE DE REPRODUCERE".

Dacă pe parcursul desfășurării lucrărilor de teren va apărea necesitatea constituirii unor alte tipuri de subunități, proiectantul va aduce la cunoștința Conferinței a II-a de amenajare care va decide oportunitatea creării acestora.

10. Stabilirea telurilor de gospodărire și a bazelor de amenajare

10.1 Obiectivele social economice și ecologice, funcții

Obiectivele ecologice, sociale și economice se vor adopta funcție de situațiile concrete din teren.

Telurile de gospodărire a pădurii se stabilesc în concordanță cu obiectivele ecologice, sociale și economice și cu respectarea dreptului de proprietate asupra pădurilor, exercitat potrivit prevederilor legale.

10.2 Bazele de amenajare propuse a se adopta sunt :

- regimul *codru*;
- compoziția țel: corespunzătoare tipului natural fundamental de pădure pentru arboretele exploatabile și compoziția țel la exploatabilitate pentru celelalte arborete;
- exploatabilitatea: *de protecție* exprimată prin *vârsta exploatabilității de protecție* pentru arboretele din grupa I-a funcțională care vor fi luate în considerare la reglementarea procesului de producție lemnoasă încadrate în S.U.P. A și *tehnică* pentru arboretele din grupa a II-a;
- tratamente: *tăieri progresive, tăieri succesive, tăieri rase*;
- ciclul: se va stabili în concordanță cu vârsta medie a exploatabilității, structura arboretelor, funcțiile atribuite și proveniența arboretelor; la amenajarea precedentă a fost adoptat un ciclu de 110 ani.

În funcție de restricțiile impuse de legislația de mediu, până/ la Conferința a II-a de amenajare se va analiza și oportunitatea propunerii unor alte tratamente.

11. Administrarea fondului forestier

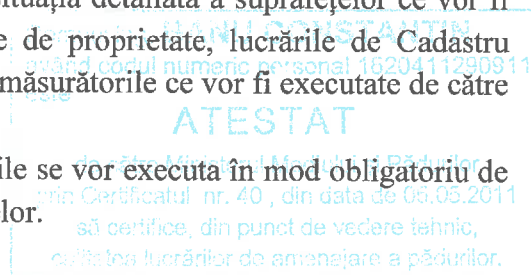
În prezent, suprafața fondului forestier **proprietate publică aparținând Comunei Telciu, propus a fi organizat în U.P. II Fiad**, este administrată de Ocolul Silvic Comunal Telciu.

12. Probleme speciale

◆ Proprietarul, împreună cu administratorul (Ocolul Silvic Comunal Telciu) fondului forestier, va lua măsuri de reactualizare a limitelor parcelare și refacerea bornelor amenajistice.

◆ La Conferința a II-a de amenajare va fi prezentată situația detaliată a suprafețelor ce vor fi încadrate ca ocupații și litigii, având în vedere documentele de proprietate, lucrările de Cadastru General aflate în desfășurare la nivelul UAT Telciu, precum și măsurătorile ce vor fi executate de către proiectant.

◆ În arboretele ce necesită inventarieri fir cu fir, lucrările se vor executa în mod obligatoriu de către Ocolul Silvic Comunal Telciu, implicit și calculul volumelor.



◆ Proiectantul va analiza și propune noi categorii funcționale acolo unde condițiile staționale, orografice ale terenului sau obiectivele economice, sociale, de interes științific impun adoptarea acestora.

◆ Zonarea funcțională va fi stabilită în conformitate cu prevederile O.M. 766/2018.

◆ Proiectantul va analiza dacă suprafața fondului forestier se suprapune cu arii naturale protejate și va propune noi categorii funcționale pentru suprafețele ce se suprapun cu situl Natura 2000 (în cazul suprapunerii).

◆ Conform adresei MMAP nr. R10113/05.05/2022, după desfășurarea Conferinței I de amenajare, proprietarul are obligația de a iniția procedura de evaluare de mediu pentru amenajamentele silvice, în vederea obținerii actului administrativ privind evaluarea de mediu, al autorității de mediu responsabile.

◆ La efectuarea lucrărilor de teren și la încadrarea arboretelor în planurile de lucrări, proiectantul va analiza și aplica prevederile Ordinului 3397/2012 privind stabilirea criteriilor și indicatorilor de identificare a pădurilor virgine și cvasivirgine în România.

◆ În cazul diferențelor de suprafață față de actele de proprietate, proiectantul va justifica aceste diferențe și va notifica în scris proprietarul despre acestea.

◆ În cazul în care, în urma efectuării lucrărilor de teren se vor constata eventualele probleme speciale (scoateri definitive sau temporare din fond forestier apărute pe parcursul derulării amenajamentelor anterioare, pierderea de suprafețe în defavoarea altor proprietari, neconcordanțe dintre actele de proprietate și situația reală din teren privind suprafețele, scoaterea de suprafețe din circuitul productiv, etc) vor fi aduse la cunoștință proiectantului de către proprietar și administratorul fondului forestier până cel târziu la definitivarea etapei de teren, urmând a fi analizate și de comun acord se va lua o hotărâre privind soluționarea acestor probleme, conform reglementarilor în vigoare.

◆ Reprezentanții APM Bistrița-Năsăud au fost invitați să participe la lucrările Conferinței I de amenajare, prin adresa nr. 291/13.05.2022 (transmisă pe e-mail) și s-a primit răspuns prin adresa nr. 6241/19.05.2022.

◆ Prevederile noului amenajament silvic vor fi aplicate începând cu data de 1 ianuarie 2023, cu condiția efectuării recepției lucrărilor de teren până la 31.12.2022, dată la care se suspendă aplicarea prevederilor amenajamentului actual.

◆ După finalizarea lucrărilor de teren, proiectantul SC BIOS&CO SRL, va solicita verificarea și recepția lucrărilor de amenajarea pădurilor – faza teren la Garda Forestieră Cluj.

◆ *După susținerea Conferinței I de amenajare și recepția lucrărilor de amenajare – faza teren, în termen de 30 de zile de la data desfășurării, șeful de proiect are obligația să încarce în SUMAL 2 AMENAJARE, copia procesului verbal al Conferinței I de amenajare și copia procesului verbal privind verificarea și recepția lucrărilor de teren.*

◆ Conferința I avizează Tema de proiectare **nr. 2274/04.04.2022** (Ocolul Silvic Comunal Telciu), elaborată pentru amenajarea fondului forestier **proprietate publică aparținând Comunei Telciu, organizat în U.P. II Fiad**, cu luarea în considerare a celor prevăzute în prezentul proces verbal.

Procesul verbal s-a întocmit în 6 (șase) exemplare, câte unul pentru fiecare parte interesată.

